

GAZZETTA  UFFICIALE  
DELLA REPUBBLICA ITALIANA

PARTE PRIMA

Roma - Mercoledì, 17 settembre 2014

SI PUBBLICA TUTTI I  
GIORNI NON FESTIVI

DIREZIONE E REDAZIONE PRESSO IL MINISTERO DELLA GIUSTIZIA - UFFICIO PUBBLICAZIONE LEGGI E DECRETI - VIA ARENULA, 70 - 00186 ROMA  
AMMINISTRAZIONE PRESSO L'ISTITUTO POLIGRAFICO E ZECCA DELLO STATO - VIA SALARIA, 1027 - 00138 ROMA - CENTRALINO 06-85081 - LIBRERIA DELLO STATO  
PIAZZA G. VERDI, 1 - 00198 ROMA

N. 76

MINISTERO DELL'INTERNO

DECRETO 4 settembre 2014.

**Determinazione del riparto del contributo alla  
finanza pubblica a carico dei comuni, pari complessivamente a 375,6 milioni di euro, per l'anno 2014,  
ai sensi dell'articolo 47, comma 8 e ss. del decreto-  
legge 24 aprile 2014, n. 66, convertito, con modifica-  
zioni, dalla legge 23 giugno 2014, n. 89.**





# S O M M A R I O

---

## MINISTERO DELL'INTERNO

DECRETO 4 settembre 2014.

*Determinazione del riparto del contributo alla finanza pubblica a carico dei comuni, pari complessivamente a 375,6 milioni di euro, per l'anno 2014, ai sensi dell'articolo 47, comma 8 e ss. del decreto-legge 24 aprile 2014, n. 66, convertito, con modificazioni, dalla legge 23 giugno 2014, n. 89. (14A07049) .....*

Pag. 1

ALLEGATO .....

» 3





# DECRETI, DELIBERE E ORDINANZE MINISTERIALI

## MINISTERO DELL'INTERNO

DECRETO 4 settembre 2014.

**Determinazione del riparto del contributo alla finanza pubblica a carico dei comuni, pari complessivamente a 375,6 milioni di euro, per l'anno 2014, ai sensi dell'articolo 47, comma 8 e ss. del decreto-legge 24 aprile 2014, n. 66, convertito, con modificazioni, dalla legge 23 giugno 2014, n. 89.**

### IL MINISTRO DELL'INTERNO

Visto l'art. 8, comma 4, del decreto-legge 24 aprile 2014, n. 66, convertito, con modificazioni, dalla legge 23 giugno 2014, n. 89, che, per l'anno 2014, prevede una riduzione generalizzata delle spese delle pubbliche amministrazioni per acquisti di beni e servizi in ogni settore, per complessivi 2.100 milioni di euro, importo che in ragione di una quota pari a 360 milioni deve essere assicurata da parte dei comuni;

Visti gli articoli 14 e 15 del decreto-legge n. 66/2014, che prevedono, per l'anno 2014, che anche i comuni partecipano alla riduzione delle spese per autovetture, per un importo pari a 1,6 milioni di euro, e per incarichi di consulenza, studio e ricerca e per i contratti di collaborazione coordinata e continuativa, per un importo pari a 14 milioni di euro;

Visto l'art. 47, comma 8 e seguenti dello stesso decreto-legge n. 66/2014, che prevede che i comuni debbano comunque assicurare contributi alla finanza pubblica, in misura complessiva pari a 375,6 milioni di euro per l'anno 2014, elevata a 563,4 milioni di euro per ciascuno degli anni 2015, 2016 e 2017, prevedendo la contemporanea riduzione, per identici importi, del Fondo di solidarietà comunale di cui all'art. 1, comma 380 della legge 24 dicembre 2012, n. 228 (legge di stabilità 2013);

Visti i precedenti decreti in data 24 settembre 2013 e 3 marzo 2014, concernenti la determinazione delle riduzioni delle risorse finanziarie del Fondo di solidarietà comunale, per l'anno 2013 e 2014, per i comuni delle Regioni a statuto ordinario e dei comuni della Regione siciliana e della regione Sardegna, per un importo complessivo pari a 2.500 milioni di euro, come previsto dall'art. 16, comma 6, del decreto legge 6 luglio 2012, n. 95, convertito, con modificazioni, dalla legge 7 agosto 2012, n. 135, così come dapprima modificato dall'art. 8, comma 2, del decreto legge 10 ottobre 2012, n. 174, convertito, con modificazioni, dalla legge 7 dicembre 2012, n. 213, successivamente modificato dall'art. 1, comma 119, della legge n. 228 del 2012 e, da ultimo, ulteriormente modificato dall'art. 10, comma 1, lettere a) e b) del decreto legge 8 aprile 2013, n. 35, in sede di conversione in legge 6 giugno 2013, n. 64;

Considerato che, per l'anno 2014, l'art. 47, comma 9, del decreto-legge n. 66/2014, alle lettere a), b) e c) prevede che le riduzioni di spesa a carico dei comuni siano operate per una prima quota pari a 360 milioni di euro, in proporzione alla spesa media sostenuta nell'ultimo triennio relativa ai codici SIOPE indicati nella tabella A allegata allo stesso decreto, per una seconda quota, pari a 1,6 milioni di euro, riferita alla spesa per autovetture, in proporzione al numero di quelle possedute da ciascun comune e per una terza quota, pari a 14 milioni di euro, relativa alla spesa per incarichi di consulenza, studio e ricerca e per i contratti di collaborazione coordinata e continuativa, in proporzione alla spesa comunicata dal Dipartimento della Funzione Pubblica;

Considerato altresì che per la prima quota di cui alla citata lettera a), pari complessivamente a 360 milioni di euro, gli importi delle riduzioni di spesa a carico dei comuni, possono essere incrementati e/o diminuiti, nella misura del 5%, tenendo conto di un indicatore dei «tempi medi di pagamento» relativi agli acquisti di beni ed alle forniture di servizi e di un ulteriore 5% in relazione al valore mediano del ricorso agli strumenti di acquisto messi a disposizione da Consip S.p.a. o da altri soggetti aggregatori iscritti nell'elenco istituito presso l'Autorità per la vigilanza sui contratti pubblici di lavori, servizi e forniture, sulla base delle certificazioni inviate dai comuni alla Direzione Centrale della Finanza Locale;

Visti i precedenti decreti dirigenziali del Ministero dell'interno, in data 8 maggio 2014 e 2 luglio 2014 che hanno approvato il modello relativo alla comunicazione da parte dei comuni del tempo medio dei pagamenti effettuati nell'anno 2013 e del valore degli acquisti di alcune tipologie di beni e servizi sostenuti nel medesimo anno;

Considerato che l'art. 47, comma 10, del decreto legge n. 66/2014, prevede che, ad invarianza comunque di riduzione complessiva, con decreto del Ministro dell'interno possono essere recepiti importi e criteri, modificati per ciascun comune dalla Conferenza Stato-città ed autonomie locali sulla base di una istruttoria condotta dall'A.N.C.I.;



Vista la proposta istruttoria formulata dall'A.N.C.I. ed approvata dalla Conferenza Stato-città ed autonomie locali nella seduta del 5 agosto 2014;

Ritenuto che il previsto contributo alla finanza pubblica, pari complessivamente a 375,6 milioni di euro per l'anno 2014, debba essere pertanto ripartito, sulla base dei diversi criteri contenuti nell'istruttoria condotta dall'A.N.C.I., approvata dalla Conferenza Stato città nella seduta del 5 agosto 2014 e recepiti con il presente decreto, per ciascuno dei comuni complessivamente interessati nel solo anno 2014, con le seguenti modalità:

calcolo delle seguenti riduzioni applicabili a ciascun Comune in applicazione dei criteri di base di cui al comma 9 dell'art. 47, con riferimento alla spesa media di ciascun comune nel triennio 2011-2013, desunta dal Sistema informativo sulle operazioni degli enti pubblici (SIOPE):

riduzione commisurata alla spesa relativa ai codici Siope di cui alla tabella A allegata all'art. 47 del decreto legge 66/2014, per la quota di 360 milioni di euro complessivi;

riduzione relativa alle spese per consulenze commisurata alla spesa relativa al codice Siope 1307 (Studi, consulenze e indagini), per la quota di complessivi 14 milioni di euro;

riduzione relativa alle spese per gestione del parco autoveicoli, commisurata alla spesa relativa al codice Siope 1312 (Spese per manutenzione ordinaria e riparazioni di automezzi), per la quota di complessivi 1,6 milioni di euro;

applicazione di un limite massimo della riduzione applicabile a ciascun comune, pari al 20% della riduzione di 2.500 milioni di euro già applicata con i richiamati decreti ministeriali del 23 settembre 2013 e 3 marzo 2014; per i comuni terremotati si considera una riduzione stimata, calcolata con i criteri del decreto legge n. 95/2012 e la quota parte di riduzione applicata non può essere superiore al 10% di quella stimata;

determinazione degli incrementi della riduzione applicabile, con riferimento alla quota di 360 milioni di euro, nella misura del 5% riferita, rispettivamente, ai tempi medi di pagamento ed al ricorso alle centrali di committenza, criterio quest'ultimo da applicarsi soltanto nei confronti dei comuni con popolazione pari o superiore a 10.000 abitanti al 31 dicembre 2012; per ciò che riguarda i tempi medi di pagamento, la maggiore riduzione (+5%) si applica nei casi in cui il tempo medio certificato dal comune risulti superiore a 90 giorni; per ciò che riguarda il ricorso alle centrali di committenza, la maggiore riduzione (+5%) si applica nei casi in cui dalla certificazione comunale risulti una percentuale di spesa complessiva effettuata mediante il ricorso alle centrali di committenza inferiore al livello mediano dei comuni considerati per questo indicatore; i casi di mancato invio delle certificazioni sono assoggettati ad ambedue gli aggravii (+10%). Le somme risultanti dalle maggiori riduzioni vengono ripartite a favore degli altri enti, proporzionalmente alla rispettiva quota di partecipazione alla riduzione;

Considerato infine che per quanto concerne la ripartizione dello stesso contributo alla finanza pubblica a carico dei comuni, pari complessivamente ai maggiori importi di 563,4 milioni di euro per ciascuno degli anni dal 2015 al 2017, si provvederà con successivo apposito provvedimento;

Decreta:

Art. 1.

*Determinazione del riparto del contributo alla finanza pubblica a carico dei comuni, pari complessivamente a 375,6 milioni di euro, per l'anno 2014.*


1. Il contributo, per l'importo complessivo di 375,6 milioni di euro per l'anno 2014, è ripartito a carico di ciascun comune delle regioni a statuto ordinario e delle regioni siciliana e Sardegna nella misura complessiva indicata nell'elenco allegato al presente decreto.

2. Lo stesso contributo, riferito a ciascun comune, è calcolato con le modalità operative approvate dalla Conferenza Stato Città ed Autonomie locali, indicati nelle premesse.

Il presente decreto sarà pubblicato nella *Gazzetta Ufficiale* della Repubblica italiana.

Roma, 4 settembre 2014

*Il Ministro:* ALFANO



ALLEGATO

**CONTRIBUTO DEI COMUNI ALLA FINANZA PUBBLICA PER L'ANNO 2014 DI 375,6 MILIONI DI EURO**  
(Art. 47 DL 66/2014 - modalità operative approvate dalla Conferenza Stato città del 5 agosto 2014)

Codice Ministero dell'Interno	COMUNE	STIMA RIDUZIONE DI	CONTRIBUTO	CONTRIBUTO	INCREMENTO O	INCREMENTO O	CONTRIBUTO
		2.500 MLN SECONDO CRITERI DL 95/2012	MASSIMO APPLICABILE A CARICO DEI COMUNI (20% di (a); 10% di (a) se terremotato)	CALCOLATO SU MEDIA SIOPE 2011/13 di Tab. A o importo di colonna b)	MINORE RIDUZIONE DEL 5% per Tempi medi di pagamento	MINORE RIDUZIONE DEL 5% per Consip e altri canali	
		a	b	c	d	e	f = c+d+e
1010020010	ACQUI TERME	998.769	199.754	133.428	6.394	6.394	146.216,68
1010020020	ALBERA LIGURE	9.649	1.930	1.641	79	0	1.719,84
1010020030	ALESSANDRIA	3.321.611	664.322	464.632	22.267	-18.511	468.388,17
1010020040	ALFIANO NATTA	27.089	5.418	4.377	-37	0	4.339,55
1010020050	ALICE BEL COLLE	41.194	8.239	7.590	-64	0	7.525,88
1010020060	ALLUVIONI CAMBIO'	37.677	7.535	6.558	-56	0	6.502,49
1010020070	ALTAVILLA MONFERRATO	21.175	4.235	3.200	-27	0	3.172,81
1010020080	ALZANO SCRIVIA	10.285	2.057	813	-7	0	806,35
1010020090	ARQUATA SCRIVIA	208.248	41.650	29.498	-250	0	29.247,24
1010020100	AVOLASCA	11.665	2.333	2.333	-20	0	2.313,13
1010020110	BALZOLA	45.046	9.009	6.028	-51	0	5.977,25
1010020120	BASALUZZO	76.594	15.319	14.741	-125	0	14.615,69
1010020130	BASSIGNANA	30.536	6.107	6.107	-52	0	6.055,47
1010020140	BELFORTE MONFERRATO	31.159	6.232	4.459	-38	0	4.421,42
1010020150	BERGAMASCO	35.617	7.123	6.044	-51	0	5.993,04
1010020160	BERZANO DI TORTONA	8.017	1.603	1.188	-10	0	1.177,80
1010020170	BISTAGNO	71.793	14.359	10.607	-90	0	10.516,67
1010020180	BORGHETTO DI BORBERA	76.381	15.276	14.394	-122	0	14.272,23
1010020190	BORGORATTO ALESSANDRINO	29.746	5.949	5.640	-48	0	5.592,36
1010020200	BORGO SAN MARTINO	59.579	11.916	9.413	-80	0	9.333,31
1010020210	BOSCO MARENGO	111.986	22.397	19.354	-164	0	19.189,63
1010020220	BOSIO	39.007	7.801	6.760	-57	0	6.703,05
1010020230	BOZZOLE	13.754	2.751	1.817	-15	0	1.801,17
1010020240	BRIGNANO FRASCATA	17.213	3.443	2.267	-19	0	2.247,86
1010020250	CABELLA LIGURE	26.359	5.272	5.272	253	0	5.524,44
1010020260	CAMAGNA MONFERRATO	19.418	3.884	3.035	-26	0	3.008,86
1010020270	CAMINO	30.751	6.150	3.516	-30	0	3.486,54
1010020280	CANTALUPO LIGURE	20.390	4.078	4.078	-35	0	4.043,47
1010020290	CAPRIATA D'ORBA	105.198	21.040	14.229	-121	0	14.108,42
1010020300	CARBONARA SCRIVIA	43.282	8.656	6.516	-55	0	6.460,25
1010020301	CARENTINO	12.851	2.570	2.168	-18	0	2.149,45
1010020310	CAREZZANO	16.869	3.374	3.374	162	0	3.535,52
1010020320	CARPENETO	47.711	9.542	9.542	457	0	9.999,42
1010020330	CARREGA LIGURE	10.413	2.083	2.021	-17	0	2.003,62
1010020340	CARROSI	14.851	2.970	2.970	-25	0	2.944,94
1010020350	CARTOSIO	27.951	5.590	3.644	-31	0	3.613,26
1010020360	CASAL CERMELLI	40.523	8.105	7.236	-61	0	7.174,74
1010020370	CASALEGGIO BOIRO	16.978	3.396	2.427	-21	0	2.406,83
1010020380	CASALE MONFERRATO	1.736.281	347.256	226.673	-1.923	-9.031	215.718,91
1010020390	CASALNOCCETO	42.922	8.584	6.102	-52	0	6.050,04
1010020400	CASASCO	5.168	1.034	1.034	-9	0	1.024,77
1010020410	CASSANO SPINOLA	73.376	14.675	13.496	-115	0	13.381,15
1010020420	CASSINE	99.665	19.933	14.080	-119	0	13.960,55
1010020430	CASSINELLE	41.567	8.313	7.419	-63	0	7.355,55
1010020440	CASTELLANIA	8.238	1.648	1.205	-10	0	1.194,95
1010020450	CASTELLAR GUIDOBONO	12.033	2.407	2.407	-20	0	2.386,23
1010020460	CASTELLAZZO BORMIDA	145.157	29.031	23.461	-199	0	23.262,11
1010020470	CASTELLETO D'ERRO	5.687	1.137	1.137	-10	0	1.127,73
1010020480	CASTELLETO D'ORBA	93.125	18.625	15.392	-131	0	15.261,24
1010020490	CASTELLETO MERLI	16.110	3.222	2.178	-18	0	2.159,97
1010020500	CASTELLETO MONFERRATO	48.190	9.638	8.142	-69	0	8.073,15
1010020510	CASTELNUOVO BORMIDA	44.318	8.864	7.230	-61	0	7.168,99
1010020520	CASTELNUOVO SCRIVIA	184.473	36.895	27.004	-229	0	26.774,47
1010020521	CASTELSPINA	11.217	2.243	2.243	-19	0	2.224,28
1010020530	CAVATORE	14.101	2.820	2.114	-18	0	2.096,05
1010020540	CELLA MONTE	22.021	4.404	3.740	-32	0	3.708,17
1010020550	CERESETO	17.554	3.511	2.408	-20	0	2.387,94
1010020560	CERRETO GRUE	13.505	2.701	2.178	-18	0	2.159,61
1010020570	CERRINA	43.516	8.703	6.726	-57	0	6.668,97
1010020580	CONIOLO	29.942	5.988	3.903	-33	0	3.870,28
1010020590	CONZANO	39.442	7.888	6.345	-54	0	6.290,87
1010020600	COSTA VESCOVATO	15.607	3.121	2.367	-20	0	2.347,30
1010020610	CREMOLINO	22.506	4.501	4.501	216	0	4.716,94
1010020620	CUCCARO MONFERRATO	10.380	2.076	2.076	-18	0	2.058,43
1010020630	DENICE	10.451	2.090	2.090	100	0	2.190,29
1010020640	DERNICE	10.059	2.012	948	-8	0	939,49
1010020650	FABBRICA CURONE	34.558	6.912	5.289	-45	0	5.244,07
1010020660	FELIZZANO	146.875	29.375	28.225	-239	0	27.985,58
1010020670	FRACONALTO	15.385	3.077	2.281	-19	0	2.262,08
1010020680	FRANCAVILLA BISIO	22.617	4.523	3.638	-31	0	3.607,51
1010020690	FRASCARO	12.927	2.585	2.585	-22	0	2.563,55




Codice Ministero dell'Interno	COMUNE	STIMA RIDUZIONE DI 2.500 MLN SECONDO CRITERI DL 95/2012	CONTRIBUTO MASSIMO APPLICABILE A CARICO DEI COMUNI (20% di (a); 10% di (a) se terremotato)	CONTRIBUTO CALCOLATO SU MEDIA SIOPE 2011/13 di Tab. A o importo di colonna b)	INCREMENTO O MINORE RIDUZIONE DEL 5% per Tempi medi di pagamento	INCREMENTO O MINORE RIDUZIONE DEL 5% per Consip e altri canali	CONTRIBUTO COMPLESSIVO A CARICO DEL COMUNE
		a	b	c	d	e	f = c+d+e
1010020700	FRASSINELLO MONFERRATO	23.049	4.610	4.210	-36	0	4.174,66
1010020710	FRASSINETO PO	79.837	15.967	13.792	-117	0	13.675,26
1010020720	FRESONARA	30.007	6.001	4.777	229	0	5.006,26
1010020730	FRUGAROLO	46.013	9.203	9.203	-78	0	9.124,56
1010020740	FUBINE	47.057	9.411	9.411	-80	0	9.331,55
1010020750	GABIANO	31.185	6.237	6.237	-53	0	6.184,03
1010020760	GAMALERO	21.031	4.206	3.811	-32	0	3.778,84
1010020770	GARBAGNA	26.852	5.370	5.370	-46	0	5.324,82
1010020780	GAVAZZANA	9.422	1.884	1.675	-14	0	1.660,34
1010020790	GAVI	195.985	39.197	28.932	-245	0	28.686,68
1010020800	GIAROLE	20.194	4.039	2.540	-22	0	2.518,41
1010020810	GREMIASCO	18.576	3.715	2.499	-21	0	2.477,52
1010020820	GROGNARDO	13.392	2.678	1.822	-15	0	1.806,19
1010020830	GRONDONA	20.305	4.061	2.723	-23	0	2.699,65
1010020840	GUAZZORA	13.902	2.780	2.105	101	0	2.205,67
1010020850	ISOLA SANT'ANTONIO	28.596	5.719	3.870	-33	0	3.837,30
1010020860	LERMA	19.252	3.850	3.850	185	0	4.034,90
1010020870	LU	44.585	8.917	8.917	-76	0	8.841,38
1010020880	MALVICINO	5.863	1.173	1.137	-10	0	1.127,49
1010020890	MASIO	53.488	10.698	6.516	-55	0	6.460,28
1010020900	MELAZZO	37.317	7.463	4.662	-40	0	4.622,11
1010020910	MERANA	10.325	2.065	1.664	-14	0	1.649,78
1010020920	MIRABELLO MONFERRATO	78.474	15.695	14.145	-120	0	14.024,89
1010020930	MOLARE	68.087	13.617	10.725	-91	0	10.634,44
1010020940	MOLINO DEI TORTI	19.128	3.826	2.091	-18	0	2.073,62
1010020950	MOMBELLO MONFERRATO	30.380	6.076	4.551	-39	0	4.512,01
1010020960	MOMPERONE	8.891	1.778	1.170	-10	0	1.159,97
1010020970	MONCESTINO	7.486	1.497	1.497	72	0	1.568,95
1010020980	MONGIARDINO LIGURE	12.034	2.407	2.143	103	0	2.245,76
1010020990	MONLEALE	24.209	4.842	3.775	-32	0	3.743,23
1010021000	MONTACUTO	8.583	1.717	1.717	-15	0	1.701,99
1010021010	MONTALDEO	12.440	2.488	2.021	-17	0	2.003,57
1010021020	MONTALDO BORMIDA	34.654	6.931	5.977	-51	0	5.925,98
1010021021	MONTE CASTELLO	8.145	1.629	1.629	-14	0	1.615,19
1010021030	MONTECHIARO D'ACQUI	20.375	4.075	3.636	-31	0	3.604,77
1010021040	MONTEGIOCO	16.423	3.285	2.794	134	0	2.927,63
1010021050	MONTEMARZINO	12.846	2.569	2.569	-22	0	2.547,46
1010021060	MORANO SUL PO	48.868	9.774	5.921	-50	0	5.870,99
1010021070	MORBELLO	20.740	4.148	2.829	136	0	2.965,02
1010021080	MORNESE	32.228	6.446	5.893	-50	0	5.843,09
1010021090	MORSASCO	26.203	5.241	3.572	-30	0	3.541,23
1010021100	MURISENGO	61.276	12.255	9.600	-81	0	9.518,33
1010021110	NOVI LIGURE	1.230.318	246.064	166.764	-1.415	-6.644	158.705,28
1010021120	OCCIMIANO	106.311	21.262	21.262	1.019	0	22.281,26
1010021130	ODALENGO GRANDE	18.006	3.601	2.279	-19	0	2.259,81
1010021140	ODALENGO PICCOLO	10.087	2.017	1.245	-11	0	1.234,84
1010021150	OLIVOLA	8.427	1.685	1.336	-11	0	1.324,64
1010021160	ORSARA BORMIDA	6.592	1.318	1.193	-10	0	1.182,88
1010021170	OTTIGLIO	54.095	10.819	8.779	-74	0	8.704,27
1010021180	OVADA	442.383	88.477	82.186	-697	-3.274	78.214,45
1010021190	OVIGLIO	34.396	6.879	6.879	-58	0	6.820,92
1010021200	OZZANO MONFERRATO	51.353	10.271	6.406	-54	0	6.351,75
1010021210	PADERNA	8.771	1.754	1.523	73	0	1.596,11
1010021220	PARETO	27.038	5.408	4.063	195	0	4.257,72
1010021230	PARODI LIGURE	60.028	12.006	12.006	-102	0	11.903,71
1010021240	PASTURANA	37.105	7.421	4.910	-42	0	4.868,05
1010021250	PECETTO DI VALENZA	40.685	8.137	5.091	-43	0	5.048,23
1010021260	PIETRA MARAZZI	36.549	7.310	6.945	-59	0	6.885,67
1010021270	PIOVERA	30.690	6.138	4.624	-39	0	4.584,42
1010021280	POMARO MONFERRATO	16.216	3.243	3.129	-27	0	3.102,29
1010021290	PONTECURONE	126.436	25.287	17.443	836	0	18.278,69
1010021300	PONTESTURA	70.305	14.061	10.087	-86	0	10.001,28
1010021310	PONTI	19.921	3.984	3.536	-30	0	3.506,07
1010021320	PONZANO MONFERRATO	13.870	2.774	1.870	90	0	1.960,08
1010021330	PONZONE	51.994	10.399	8.443	-72	0	8.371,52
1010021340	POZZOL GROPPPO	15.201	3.040	2.387	-20	0	2.367,04
1010021350	POZZOLO FORMIGARO	208.640	41.728	29.952	-254	0	29.698,11
1010021360	PRASCO	19.862	3.972	2.938	-25	0	2.913,63
1010021370	PREDOSA	91.834	18.367	15.065	-128	0	14.937,28
1010021380	QUARGNENTO	31.461	6.292	5.552	-47	0	5.504,66
1010021390	QUATTORDIO	70.805	14.161	11.249	-95	0	11.153,24
1010021400	RICALDONE	20.733	4.147	2.736	-23	0	2.713,22
1010021410	RIVALTA BORMIDA	143.841	28.768	28.357	-241	0	28.116,62
1010021420	RIVARONE	11.106	2.221	1.940	-16	0	1.923,50
1010021430	ROCCAFORTE LIGURE	6.268	1.254	1.254	-11	0	1.242,93
1010021440	ROCCA GRIMALDA	49.309	9.862	6.910	-59	0	6.851,74





Codice Ministero dell'Interno	COMUNE	STIMA RIDUZIONE DI 2.500 MLN SECONDO CRITERI DL 95/2012	CONTRIBUTO MASSIMO APPLICABILE A CARICO DEI COMUNI (20% di (a); 10% di (a) se terremotato)	CONTRIBUTO CALCOLATO SU MEDIA SIOPE 2011/13 di Tab. A o importo di colonna b)	INCREMENTO O MINORE RIDUZIONE DEL 5% per Tempi medi di pagamento	INCREMENTO O MINORE RIDUZIONE DEL 5% per Consip e altri canali	CONTRIBUTO COMPLESSIVO A CARICO DEL COMUNE
			a	b	c	d	e
1010021450	ROCCHETTA LIGURE	10.630	2.126	2.126	102	0	2.227,80
1010021460	ROSIGNANO MONFERRATO	58.677	11.735	9.191	440	0	9.631,05
1010021470	SALA MONFERRATO	17.107	3.421	2.315	-20	0	2.294,94
1010021480	SALE	138.410	27.682	17.560	-149	0	17.411,45
1010021490	SAN CRISTOFORO	19.978	3.996	3.390	-29	0	3.361,00
1010021500	SAN GIORGIO MONFERRATO	90.567	18.113	17.789	-151	0	17.638,05
1010021510	SAN SALVATORE MONFERRATO	94.729	18.946	18.946	-161	0	18.784,95
1010021520	SAN SEBASTIANO CURONE	43.949	8.790	8.141	-69	0	8.072,12
1010021530	SANT'AGATA FOSSILI	27.431	5.486	5.486	263	0	5.749,13
1010021540	SARDIGLIANO	19.557	3.911	3.357	-28	0	3.328,17
1010021550	SAREZZANO	40.375	8.075	6.016	-51	0	5.964,76
1010021560	SERRALUNGA DI CREA	21.034	4.207	2.824	-24	0	2.799,64
1010021570	SERRAVALLE SCRIVIA	297.650	59.530	42.901	-364	0	42.536,56
1010021580	SEZZADIO	41.048	8.210	8.210	-70	0	8.139,90
1010021590	SILVANO D'ORBA	75.341	15.068	13.624	-116	0	13.508,13
1010021600	SOLERO	46.015	9.203	9.203	-78	0	9.124,97
1010021610	SOLOGNELLO	11.449	2.290	1.327	-11	0	1.315,98
1010021620	SPIGNO MONFERRATO	46.044	9.209	6.713	-57	0	6.656,16
1010021630	SPINETO SCRIVIA	11.312	2.262	2.262	-19	0	2.243,28
1010021640	STAZZANO	82.855	16.571	14.463	-123	0	14.339,85
1010021650	STREVI	62.241	12.448	7.612	-65	0	7.547,31
1010021660	TAGLIOLO MONFERRATO	43.864	8.773	8.773	-74	0	8.698,31
1010021670	TASSAROLO	21.988	4.398	3.238	-27	0	3.210,99
1010021680	TERRUGGIA	38.864	7.773	7.053	-60	0	6.992,86
1010021690	TERZO	26.888	5.378	4.054	-34	0	4.019,12
1010021700	TICINETO	53.307	10.661	8.259	-70	0	8.189,21
1010021710	TORTONA	1.583.300	316.660	301.108	14.430	-11.996	303.542,06
1010021720	TREVILLE	7.783	1.557	1.557	-13	0	1.543,45
1010021730	TRISOBBIO	17.725	3.545	3.545	-30	0	3.514,83
1010021740	VALENZA	738.372	147.674	147.674	7.077	7.077	161.828,52
1010021750	VALMACCA	45.892	9.178	6.687	-57	0	6.630,16
1010021760	VIGNALE MONFERRATO	53.435	10.687	8.092	-69	0	8.023,71
1010021770	VIGNOLE BORBERA	74.958	14.992	14.992	718	0	15.710,02
1010021780	VIGUZZOLO	105.152	21.030	14.594	-124	0	14.470,01
1010021790	VILADEATI	17.381	3.476	2.254	-19	0	2.234,52
1010021800	VILLALVERNIA	34.736	6.947	6.624	-56	0	6.567,35
1010021810	VILLAMIROGLIO	9.508	1.902	1.439	-12	0	1.426,54
1010021820	VILLANOVA MONFERRATO	142.162	28.432	26.571	-225	0	26.345,06
1010021830	VILLAROMAGNANO	30.206	6.041	5.060	-43	0	5.017,29
1010021840	VISONE	46.466	9.293	6.571	-56	0	6.514,93
1010021850	VOLPEDO	33.984	6.797	4.804	-41	0	4.763,63
1010021860	VOLPEGLINO	11.735	2.347	1.841	-16	0	1.825,03
1010021870	VOLTAGGIO	34.349	6.870	6.405	-54	0	6.351,03
1010070010	AGLIANO	90.171	18.034	15.522	-132	0	15.389,93
1010070020	ALBUGNANO	16.934	3.387	2.745	-23	0	2.722,01
1010070030	ANTIGNANO	18.984	3.797	3.797	-32	0	3.764,68
1010070040	ARAMENGO	21.254	4.251	4.251	-36	0	4.214,70
1010070050	ASTI	3.571.870	714.374	485.361	-4.118	-19.337	461.906,38
1010070060	AZZANO D'ASTI	9.841	1.968	1.759	-15	0	1.743,67
1010070070	BALDICHERI D'ASTI	42.393	8.479	7.340	-62	0	7.278,01
1010070080	BELVEGLIO	10.346	2.069	1.647	-14	0	1.633,42
1010070090	BERZANO DI SAN PIETRO	12.312	2.462	2.170	-18	0	2.152,07
1010070100	BRUNO	8.374	1.675	1.675	-14	0	1.660,49
1010070110	BUBBIO	22.881	4.576	3.719	-32	0	3.687,50
1010070120	BUTTIGLIERA D'ASTI	51.026	10.205	9.035	-77	0	8.958,25
1010070130	CALAMANDRANA	53.371	10.674	10.674	-91	0	10.583,63
1010070140	CALLIANO	24.496	4.899	4.899	-42	0	4.857,54
1010070150	CALOSSO	40.982	8.196	8.196	-70	0	8.126,89
1010070160	CAMERANO CASASCO	12.235	2.447	2.243	-19	0	2.224,46
1010070170	CANELLI	377.573	75.515	47.549	-403	-1.894	45.250,96
1010070180	CANTARANA	19.336	3.867	3.178	-27	0	3.150,77
1010070190	CAPRIGLIO	5.630	1.126	994	-8	0	985,80
1010070200	CASORZO	19.929	3.986	3.986	-34	0	3.952,07
1010070210	CASSINASCO	17.347	3.469	3.469	-29	0	3.439,94
1010070220	CASTAGNOLE DELLE LANZE	104.044	20.809	20.809	-177	0	20.632,21
1010070230	CASTAGNOLE MONFERRATO	36.597	7.319	7.319	-62	0	7.257,28
1010070240	CASTEL BOGLIONE	22.832	4.566	3.962	190	0	4.152,10
1010070250	CASTELL'ALFERO	55.027	11.005	11.005	527	0	11.532,85
1010070260	CASTELLERO	8.986	1.797	1.556	-13	0	1.542,64
1010070270	CASTELLETTO MOLINA	7.800	1.560	1.175	-10	0	1.164,85
1010070280	CASTELLO DI ANNONE	81.102	16.220	12.797	-109	0	12.688,02
1010070290	CASTELNUOVO BELBO	26.537	5.307	5.307	254	0	5.561,68
1010070300	CASTELNUOVO CALCEA	25.424	5.085	3.928	-33	0	3.894,40
1010070310	CASTELNUOVO DON BOSCO	80.975	16.195	15.274	-130	0	15.144,16
1010070320	CASTEL ROCCHERO	13.935	2.787	2.708	130	0	2.838,11
1010070330	CELLARENGO	21.611	4.322	3.482	-30	0	3.452,79




Codice Ministero dell'Interno	COMUNE	STIMA RIDUZIONE DI 2.500 MLN SECONDO CRITERI DL 95/2012	CONTRIBUTO MASSIMO APPLICABILE A CARICO DEI COMUNI (20% di (a); 10% di (a) se terremotato)	CONTRIBUTO CALCOLATO SU MEDIA SIOPE 2011/13 di Tab. A o importo di colonna b)	INCREMENTO O MINORE RIDUZIONE DEL 5% per Tempi medi di pagamento	INCREMENTO O MINORE RIDUZIONE DEL 5% per Consip e altri canali	CONTRIBUTO COMPLESSIVO A CARICO DEL COMUNE
		a	b	c	d	e	f = c+d+e
1010070340	CELLE ENOMONDO	16.253	3.251	2.594	-22	0	2.572,05
1010070350	CERRETO D'ASTI	7.489	1.498	1.203	-10	0	1.193,27
1010070360	CERRO TANARO	27.781	5.556	4.709	-40	0	4.668,79
1010070370	CESSOLE	13.611	2.722	1.748	-15	0	1.733,56
1010070380	CHIUSANO D'ASTI	7.742	1.548	1.526	-13	0	1.513,01
1010070390	CINAGLIO	11.026	2.205	2.205	-19	0	2.186,45
1010070400	CISTERNA D'ASTI	42.420	8.484	6.325	-54	0	6.271,04
1010070410	COAZZOLO	9.897	1.979	1.683	81	0	1.763,94
1010070420	COCCONATO	59.356	11.871	11.871	-101	0	11.770,48
1010070440	CORSIONE	7.225	1.445	1.445	-12	0	1.432,76
1010070450	CORTANDONE	13.029	2.606	2.047	-17	0	2.029,87
1010070460	CORTANZE	13.638	2.728	2.728	-23	0	2.704,47
1010070470	CORTAZZONE	18.227	3.645	2.969	-25	0	2.943,81
1010070480	CORTIGLIONE	24.294	4.859	4.216	-36	0	4.180,23
1010070490	COSSOMBRATO	11.227	2.245	2.081	-18	0	2.063,12
1010070500	COSTIGLIOLE D'ASTI	170.447	34.089	24.024	-204	0	23.819,77
1010070510	CUNICO	8.910	1.782	1.714	-15	0	1.699,45
1010070520	DUSINO SAN MICHELE	30.768	6.154	6.049	-51	0	5.997,90
1010070530	FERRERE	48.154	9.631	6.283	-53	0	6.229,39
1010070540	FONTANILE	15.227	3.045	2.038	-17	0	2.020,24
1010070550	FRINCO	10.433	2.087	2.087	-18	0	2.068,90
1010070560	GRANA	11.381	2.276	2.276	-19	0	2.256,84
1010070570	GRAZZANO BADOGLIO	19.887	3.977	2.844	-24	0	2.820,19
1010070580	INCISA SCAPACCINO	48.488	9.698	9.698	-82	0	9.615,24
1010070590	ISOLA D'ASTI	69.044	13.809	10.079	-86	0	9.993,09
1010070600	LOAZZOLO	9.554	1.911	1.651	-14	0	1.637,23
1010070610	MARANZANA	8.233	1.647	1.647	-14	0	1.632,57
1010070620	MARETTO	10.468	2.094	1.511	-13	0	1.497,96
1010070630	MOASCA	15.420	3.084	2.138	-18	0	2.119,89
1010070640	MOMBALDONE	9.165	1.833	1.106	-9	0	1.096,41
1010070650	MOMBARUZZO	41.218	8.244	8.244	-70	0	8.173,73
1010070660	MOMBERCELLI	63.750	12.750	8.390	-71	0	8.318,60
1010070670	MONALE	31.037	6.207	6.207	-53	0	6.154,78
1010070680	MONASTERO BORMIDA	33.328	6.666	6.615	-56	0	6.558,92
1010070690	MONCALVO	126.614	25.323	19.194	-163	0	19.030,73
1010070700	MONCUCCO TORINESE	20.175	4.035	4.035	193	0	4.228,47
1010070710	MONGARDINO	30.289	6.058	5.050	-43	0	5.007,61
1010070720	MONTABONE	9.570	1.914	1.405	-12	0	1.393,56
1010070730	MONTAFIA	24.871	4.974	4.974	-42	0	4.931,93
1010070740	MONTALDO SCARAMPI	20.765	4.153	3.240	-27	0	3.212,83
1010070750	MONTECIARRO D'ASTI	43.881	8.776	6.767	-57	0	6.709,73
1010070760	MONTEGROSSO D'ASTI	72.065	14.413	12.957	-110	0	12.847,19
1010070770	MONTEMAGNO	33.150	6.630	5.776	-49	0	5.727,04
1010070781	MONTIGLIO MONFERRATO	37.321	7.464	7.464	-63	0	7.400,94
1010070790	MORANSENGO	8.769	1.754	1.754	-15	0	1.738,96
1010070800	NIZZA MONFERRATO	243.279	48.656	48.656	-413	2.332	50.574,69
1010070810	OLMO GENTILE	3.620	724	658	-6	0	652,60
1010070820	PASSERANO MARMORITO	11.807	2.361	2.361	113	0	2.474,56
1010070830	PENANGO	16.541	3.308	2.331	-20	0	2.310,84
1010070840	PIEA	18.379	3.676	3.419	-29	0	3.389,50
1010070850	PINO D'ASTI	8.480	1.696	1.233	-10	0	1.222,22
1010070860	PIOVA MASSAIA	12.216	2.443	2.443	-21	0	2.422,39
1010070870	PORTACOMARO	106.653	21.331	21.331	-181	0	21.149,52
1010070880	QUARANTI	7.143	1.429	1.429	68	0	1.497,04
1010070890	REFRANCORE	89.957	17.991	17.991	862	0	18.853,51
1010070900	REVIGLIASCO D'ASTI	24.644	4.929	4.062	-34	0	4.027,72
1010070910	ROATTO	15.962	3.192	3.002	-25	0	2.976,95
1010070920	ROBELLA	10.586	2.117	2.117	-18	0	2.099,33
1010070930	ROCCA D'ARAZZO	23.571	4.714	3.970	-34	0	3.936,27
1010070940	ROCCAVERANO	19.384	3.877	2.965	-25	0	2.939,88
1010070950	ROCCHETTA PALAFA	7.549	1.510	1.089	-9	0	1.080,25
1010070960	ROCCHETTA TANARO	80.836	16.167	13.068	626	0	13.693,79
1010070970	SAN DAMIANO D'ASTI	117.401	23.480	23.480	-199	0	23.280,95
1010070980	SAN GIORGIO SCARAMPI	5.593	1.119	1.119	-9	0	1.109,12
1010070990	SAN MARTINO ALFIERI	17.389	3.478	3.107	-26	0	3.081,03
1010071000	SAN MARZANO OLIVETO	32.813	6.563	5.094	-43	0	5.050,35
1010071010	SAN PAOLO SOLBRITO	22.360	4.472	3.259	-28	0	3.231,09
1010071030	SCURZOLENGO	17.644	3.529	3.091	-26	0	3.064,99
1010071040	SEROLE	6.831	1.366	1.054	-9	0	1.044,87
1010071050	SESSAME	12.348	2.470	2.349	-20	0	2.328,92
1010071060	SETTIME	21.635	4.327	3.661	-31	0	3.629,92
1010071070	SOGLIO	7.022	1.404	1.404	-12	0	1.392,51
1010071080	TIGLIOLE	43.002	8.600	7.978	-68	0	7.910,36
1010071090	TONCO	23.849	4.770	4.628	222	0	4.849,67
1010071100	TONENGO	6.474	1.295	1.295	-11	0	1.283,85
1010071110	VAGLIO SERRA	13.117	2.623	2.565	-22	0	2.543,70




Codice Ministero dell'Interno	COMUNE	STIMA RIDUZIONE DI 2.500 MLN SECONDO CRITERI DL 95/2012	CONTRIBUTO MASSIMO APPLICABILE A CARICO DEI COMUNI (20% di (a); 10% di (a) se terremotato)	CONTRIBUTO CALCOLATO SU MEDIA SIOPE 2011/13 di Tab. A o importo di colonna b)	INCREMENTO O MINORE RIDUZIONE DEL 5% per Tempi medi di pagamento	INCREMENTO O MINORE RIDUZIONE DEL 5% per Consip e altri canali	CONTRIBUTO COMPLESSIVO A CARICO DEL COMUNE
			a	b	c	d	e
1010071120	VALFENERA	74.326	14.865	12.069	-102	0	11.967,06
1010071130	VESIME	28.102	5.620	4.569	-39	0	4.530,58
1010071140	VIALE D'ASTI	3.741	748	748	-6	0	741,83
1010071150	VIARIGI	21.402	4.280	4.280	-36	0	4.244,02
1010071160	VIGLIANO D'ASTI	23.073	4.615	4.046	-34	0	4.011,41
1010071170	VILLAFRANCA D'ASTI	67.781	13.556	10.989	-93	0	10.896,02
1010071180	VILLANOVA D'ASTI	80.748	16.150	16.150	-137	0	16.012,50
1010071190	VILLA SAN SECONDO	16.689	3.338	3.131	150	0	3.280,86
1010071200	VINCHIO	21.891	4.378	3.335	-28	0	3.307,05
1010270010	ACCEGLIO	27.152	5.430	5.430	260	0	5.690,56
1010270020	AISONE	25.114	5.023	4.863	-41	0	4.821,94
1010270030	ALBA	1.471.877	294.375	214.588	-1.821	10.284	223.050,85
1010270040	ALBARETTO DELLA TORRE	15.908	3.182	2.558	-22	0	2.536,03
1010270050	ALTO	6.458	1.292	1.125	-10	0	1.115,24
1010270060	ARGENTERA	12.775	2.555	2.555	122	0	2.677,47
1010270070	ARGUELLO	6.575	1.315	1.315	-11	0	1.303,92
1010270080	BAGNASCO	36.235	7.247	5.515	-47	0	5.468,51
1010270090	BAGNOLO PIEMONTE	150.855	30.171	30.171	-256	0	29.915,09
1010270100	BALDISSERO D'ALBA	28.211	5.642	5.231	-44	0	5.186,61
1010270110	BARBARESCO	23.307	4.661	3.370	-29	0	3.341,35
1010270120	BARGE	190.137	38.027	29.271	-248	0	29.022,27
1010270130	BAROLO	49.681	9.936	9.936	-84	0	9.851,80
1010270140	BASTIA MONDOVI'	24.812	4.962	4.030	-34	0	3.996,23
1010270150	BATTIFOLLO	9.284	1.857	1.400	-12	0	1.387,66
1010270160	BEINETTE	95.459	19.092	15.598	-132	0	15.465,44
1010270170	BELLINO	16.043	3.209	2.935	-25	0	2.910,04
1010270180	BELVEDERE LANGHE	14.438	2.888	2.295	-19	0	2.275,66
1010270190	BENE VAGIENNA	120.393	24.079	19.997	-170	0	19.827,00
1010270200	BENEVELLO	20.132	4.026	3.295	-28	0	3.267,08
1010270210	BERGOLO	10.840	2.168	2.168	-18	0	2.149,62
1010270220	BERNEZZO	99.950	19.990	15.286	-130	0	15.156,04
1010270230	BONVICINO	8.380	1.676	1.676	-14	0	1.661,68
1010270240	BORGOMALE	18.095	3.619	3.408	-29	0	3.379,42
1010270250	BORGO SAN DALMAZZO	470.684	94.137	77.388	-657	3.709	80.440,37
1010270260	BOSIA	11.793	2.359	2.226	-19	0	2.207,59
1010270270	BOSSOLASCO	31.235	6.247	6.247	-53	0	6.193,98
1010270280	BOVES	285.381	57.076	40.692	-345	0	40.346,52
1010270290	BRA	1.150.299	230.060	153.792	-1.305	7.370	159.857,35
1010270300	BRIAGLIA	11.111	2.222	1.662	-14	0	1.648,04
1010270310	BRIGA ALTA	7.458	1.492	1.426	-12	0	1.414,31
1010270320	BRONDELLO	13.908	2.782	2.653	-23	0	2.630,18
1010270330	BROSSASCO	40.372	8.074	8.074	-69	0	8.005,94
1010270340	BUSCA	153.217	30.643	28.567	-242	-1.138	27.186,21
1010270350	CAMERANA	31.852	6.370	4.457	-38	0	4.419,62
1010270360	CAMO	5.500	1.100	942	-8	0	934,15
1010270370	CANALE	151.316	30.263	21.244	-180	0	21.063,34
1010270380	CANOSIO	12.482	2.496	2.496	-21	0	2.475,19
1010270390	CAPRAUNA	5.543	1.109	1.109	-9	0	1.099,24
1010270400	CARAGLIO	153.986	30.797	30.797	-261	0	30.535,89
1010270410	CARAMAGNA PIEMONTE	106.543	21.309	18.095	867	0	18.961,80
1010270420	CARDE'	26.575	5.315	5.315	-45	0	5.269,99
1010270430	CARRU'	162.786	32.557	25.164	-214	0	24.950,60
1010270440	CARTIGNANO	7.065	1.413	1.346	-11	0	1.334,26
1010270450	CASALGRASSO	45.440	9.088	8.023	-68	0	7.955,40
1010270460	CASTAGNITO	56.853	11.371	8.646	-73	0	8.572,54
1010270470	CASTELDEFINO	27.813	5.563	5.481	-47	0	5.434,82
1010270480	CASTELLAR	8.593	1.719	1.719	-15	0	1.703,95
1010270490	CASTELLETO STURA	44.035	8.807	7.985	-68	0	7.917,64
1010270500	CASTELLETO UZZONE	21.878	4.376	4.376	-37	0	4.338,56
1010270510	CASTELLINALDO	25.254	5.051	3.441	-29	0	3.411,81
1010270520	CASTELLINO TANARO	10.877	2.175	1.912	-16	0	1.896,08
1010270530	CASTELMAGNO	11.894	2.379	2.282	-19	0	2.262,71
1010270540	CASTELNUOVO DI CEVA	18.042	3.608	3.608	-31	0	3.577,80
1010270550	CASTIGLIONE FALLETTO	12.286	2.457	2.416	-21	0	2.395,64
1010270560	CASTIGLIONE TINELLA	28.004	5.601	3.963	-34	0	3.929,12
1010270570	CASTINO	16.711	3.342	2.693	-23	0	2.670,61
1010270580	CAVALLERLEONE	16.435	3.287	3.143	-27	0	3.116,76
1010270590	CAVALLERMAGGIORE	157.878	31.576	26.420	-224	0	26.195,34
1010270600	CELLE DI MACRA	8.026	1.605	1.605	-14	0	1.591,60
1010270610	CENTALLO	124.695	24.939	24.939	-212	0	24.727,40
1010270620	CERESOLE ALBA	69.132	13.826	11.474	-97	0	11.376,81
1010270630	CERRETTO DELLE LANGHE	17.316	3.463	2.453	-21	0	2.431,75
1010270640	CERVASCA	139.079	27.816	21.258	-180	0	21.077,68
1010270650	CERVERE	59.768	11.954	8.277	-70	0	8.206,83
1010270660	CEVA	117.201	23.440	23.440	-199	0	23.241,35
1010270670	CHERASCO	315.582	63.116	47.254	-401	0	46.853,41




Codice Ministero dell'Interno	COMUNE	STIMA RIDUZIONE DI 2.500 MLN SECONDO CRITERI DL 95/2012	CONTRIBUTO MASSIMO APPLICABILE A CARICO DEI COMUNI (20% di (a); 10% di (a) se terremotato)	CONTRIBUTO CALCOLATO SU MEDIA SIOPE 2011/13 di Tab. A o importo di colonna b)	INCREMENTO O MINORE RIDUZIONE DEL 5% per Tempi medi di pagamento	INCREMENTO O MINORE RIDUZIONE DEL 5% per Consip e altri canali	CONTRIBUTO COMPLESSIVO A CARICO DEL COMUNE
		a	b	c	d	e	f = c+d+e
1010270680	CHIUSA DI PESIO	138.035	27.607	27.607	-234	0	27.372,73
1010270690	CIGLIE'	7.383	1.477	1.318	-11	0	1.306,81
1010270700	CISSONE	9.579	1.916	1.742	-15	0	1.727,43
1010270710	CLAVESANA	36.845	7.369	6.849	-58	0	6.790,96
1010270720	CORNELIANO D'ALBA	35.139	7.028	7.028	-60	0	6.968,27
1010270730	CORTEMILIA	94.485	18.897	16.428	-139	0	16.288,69
1010270740	COSSANO BELBO	31.972	6.394	6.103	-52	0	6.050,82
1010270750	COSTIGLIOLE SALUZZO	86.661	17.332	12.544	-106	0	12.437,80
1010270760	CRAVANZANA	19.574	3.915	3.634	-31	0	3.603,55
1010270770	CRISSOLO	15.818	3.164	2.889	-25	0	2.864,69
1010270780	CUNEO	3.019.447	603.889	364.524	-3.093	-14.523	346.908,71
1010270790	DEMONTE	99.297	19.859	19.265	-163	0	19.101,65
1010270800	DIANO D'ALBA	87.689	17.538	17.538	-149	0	17.388,99
1010270810	DOGLIANI	153.658	30.732	23.820	-202	0	23.618,14
1010270820	DRONERO	244.485	48.897	45.115	-383	0	44.732,23
1010270830	ELVA	5.745	1.149	1.078	-9	0	1.068,51
1010270840	ENTRACQUE	96.233	19.247	19.247	-163	0	19.083,24
1010270850	ENVIE	31.442	6.288	6.288	-53	0	6.235,10
1010270860	FARIGLIANO	130.951	26.190	26.190	-222	0	25.967,93
1010270870	FAULE	29.154	5.831	5.727	-49	0	5.678,13
1010270880	FEISOGGIO	16.588	3.318	2.479	-21	0	2.457,48
1010270890	FOSSANO	751.775	150.355	110.152	-935	-4.388	104.828,45
1010270900	FRABOSA SOPRANA	58.443	11.689	7.812	-66	0	7.745,94
1010270910	FRABOSA SOTTANA	128.218	25.644	25.644	-218	0	25.425,99
1010270920	FRASSINO	18.629	3.726	3.482	-30	0	3.452,55
1010270930	GAIOLA	23.870	4.774	3.442	165	0	3.607,04
1010270940	GAMBASCA	14.294	2.859	2.288	-19	0	2.268,74
1010270950	GARESSIO	145.105	29.021	20.711	-176	0	20.535,10
1010270960	GENOLA	90.484	18.097	14.951	-127	0	14.823,81
1010270970	GORZEGNO	10.545	2.109	2.009	96	0	2.105,27
1010270980	GOTTASECCA	11.798	2.360	2.114	-18	0	2.095,57
1010270990	GOVONE	76.132	15.226	15.226	-129	0	15.097,11
1010271000	GRINZANE CAVOUR	36.181	7.236	7.236	-61	0	7.174,80
1010271010	GUARENE	123.306	24.661	19.219	-163	0	19.055,55
1010271020	IGLIANO	2.487	497	497	-4	0	493,11
1010271030	ISASCA	7.426	1.485	1.485	-13	0	1.472,51
1010271040	LAGNASCO	43.015	8.603	8.603	-73	0	8.530,09
1010271050	LA MORRA	65.666	13.133	13.133	-111	0	13.021,73
1010271060	LEQUIO BERRIA	27.042	5.408	4.566	-39	0	4.526,87
1010271070	LEQUIO TANARO	26.922	5.384	4.127	-35	0	4.091,88
1010271080	LESEGO	30.554	6.111	6.111	-52	0	6.058,91
1010271090	LEVICE	16.096	3.219	2.682	-23	0	2.658,83
1010271100	LIMONE PIEMONTE	155.990	31.198	31.198	-265	0	30.933,24
1010271110	LISIO	7.725	1.545	1.311	-11	0	1.299,82
1010271120	MACRA	7.780	1.556	1.556	-13	0	1.542,86
1010271130	MAGLIANO ALFIERI	66.006	13.201	10.926	-93	0	10.833,26
1010271140	MAGLIANO ALPI	66.907	13.381	10.356	-88	0	10.268,52
1010271150	MANGO	42.267	8.453	6.676	-57	0	6.619,42
1010271160	MANTA	127.588	25.518	19.975	-169	0	19.805,58
1010271170	MARENE	82.387	16.477	13.504	-115	0	13.389,32
1010271180	MARGARITA	42.434	8.487	7.574	-64	0	7.509,65
1010271190	MARMORA	10.777	2.155	2.155	-18	0	2.137,17
1010271200	MARSAGLIA	18.338	3.668	2.874	-24	0	2.849,68
1010271210	MARTINIANA PO	18.033	3.607	3.607	-31	0	3.575,91
1010271220	MELLE	17.546	3.509	2.980	-25	0	2.954,57
1010271230	MOIOLA	14.881	2.976	1.977	-17	0	1.960,00
1010271240	MOMBARCARO	17.625	3.525	2.948	-25	0	2.923,14
1010271250	MOMBASIGLIO	23.892	4.778	3.622	-31	0	3.591,19
1010271260	MONASTERO DI VASCO	41.727	8.345	8.345	-71	0	8.274,68
1010271270	MONASTEROLO CASOTTO	8.496	1.699	1.339	-11	0	1.327,82
1010271280	MONASTEROLO DI SAVIGLIANO	35.079	7.016	6.118	-52	0	6.066,35
1010271290	MONCHIERO	17.051	3.410	2.552	-22	0	2.530,53
1010271300	MONDOVI'	684.987	136.997	115.066	-976	-4.584	109.505,10
1010271310	MONESIGLIO	31.564	6.313	4.813	-41	0	4.772,49
1010271320	MONFORTE D'ALBA	75.388	15.078	10.998	-93	0	10.904,90
1010271330	MONTA'	131.319	26.264	17.669	-150	0	17.518,77
1010271340	MONTALDO DI MONDOVI'	36.513	7.303	6.328	-54	0	6.274,59
1010271350	MONTALDO ROERO	23.984	4.797	4.797	-41	0	4.756,15
1010271360	MONTANERA	22.584	4.517	4.517	-38	0	4.478,55
1010271370	MONTETUPO ALBESE	11.170	2.234	2.234	-19	0	2.214,95
1010271380	MONTEMALE DI CUNEO	9.131	1.826	1.826	-15	0	1.810,72
1010271390	MONTROSSO GRANA	19.234	3.847	3.512	-30	0	3.481,77
1010271400	MONTEU ROERO	36.105	7.221	6.950	-59	0	6.891,48
1010271410	MONTEZEMOLO	21.540	4.308	3.160	-27	0	3.132,92
1010271420	MONTICELLO D'ALBA	82.401	16.480	14.156	-120	0	14.035,55
1010271430	MORETTA	245.143	49.029	49.029	-416	0	48.612,58




Codice Ministero dell'Interno	COMUNE	STIMA RIDUZIONE DI 2.500 MLN SECONDO CRITERI DL 95/2012	CONTRIBUTO MASSIMO APPLICABILE A CARICO DEI COMUNI (20% di (a); 10% di (a) se terremotato)	CONTRIBUTO CALCOLATO SU MEDIA SIOPE 2011/13 di Tab. A o importo di colonna b)	INCREMENTO O MINORE RIDUZIONE DEL 5% per Tempi medi di pagamento	INCREMENTO O MINORE RIDUZIONE DEL 5% per Consip e altri canali	CONTRIBUTO COMPLESSIVO A CARICO DEL COMUNE
		a	b	c	d	e	f = c+d+e
1010271440	MOROZZO	75.553	15.111	13.325	-113	0	13.212,07
1010271450	MURAZZANO	35.820	7.164	7.164	-61	0	7.103,12
1010271460	MURELLO	26.000	5.200	4.649	-39	0	4.609,15
1010271470	NARZOLE	96.866	19.373	13.063	-111	0	12.951,72
1010271480	NEIVE	75.360	15.072	14.864	-126	0	14.738,32
1010271490	NEVIGLIE	10.970	2.194	2.194	105	0	2.299,16
1010271500	NIELLA BELBO	25.299	5.060	3.990	-34	0	3.956,20
1010271510	NIELLA TANARO	41.070	8.214	7.395	-63	0	7.332,33
1010271520	NOVELLO	28.271	5.654	4.790	-41	0	4.749,65
1010271530	NUCETTO	21.344	4.269	3.771	-32	0	3.739,22
1010271540	ONCINO	10.062	2.012	2.012	-17	0	1.995,30
1010271550	ORMEA	104.766	20.953	18.321	-155	0	18.165,17
1010271560	OSTANA	10.826	2.165	2.165	-18	0	2.146,88
1010271570	PAESANA	84.493	16.899	15.673	-133	0	15.539,64
1010271580	PAGNO	17.740	3.548	2.969	-25	0	2.943,64
1010271590	PAMPARATO	46.948	9.390	9.326	-79	0	9.246,53
1010271600	PAROLDO	14.167	2.833	2.665	-23	0	2.642,23
1010271610	PERLETTO	14.472	2.894	1.701	-14	0	1.686,60
1010271620	PERLO	6.309	1.262	1.017	-9	0	1.008,55
1010271630	PEVERAGNO	208.043	41.609	41.609	-353	0	41.255,61
1010271640	PEZZOLO VALLE UZZONE	18.273	3.655	2.723	-23	0	2.699,76
1010271650	PIANFEI	84.953	16.991	14.912	-127	0	14.785,01
1010271660	PIASCO	89.151	17.830	15.906	-135	0	15.771,10
1010271670	PIETRAPORZIO	13.392	2.678	2.678	-23	0	2.655,63
1010271680	PIOBESI D'ALBA	24.488	4.898	4.898	-42	0	4.856,02
1010271690	PIOZZO	57.552	11.510	10.579	-90	0	10.488,99
1010271700	POCAPAGLIA	86.304	17.261	11.117	-94	0	11.022,76
1010271710	POLONGHERA	26.701	5.340	4.491	-38	0	4.452,84
1010271720	PONTECHIANALE	27.883	5.577	5.146	-44	0	5.102,59
1010271730	PRADLEVES	22.343	4.469	4.146	-35	0	4.111,08
1010271740	PRAZZO	17.612	3.522	3.522	-30	0	3.492,47
1010271750	PRIERO	20.647	4.129	4.129	-35	0	4.094,43
1010271760	PRIOCCA	75.138	15.028	15.028	-128	0	14.899,99
1010271770	PRIOLA	23.736	4.747	3.650	-31	0	3.618,72
1010271780	PRUNETTO	52.845	10.569	9.594	-81	0	9.512,80
1010271790	RACCONIGI	309.426	61.885	51.996	-441	2.492	54.046,34
1010271800	REVELLO	111.076	22.215	20.110	-171	0	19.939,07
1010271810	RIFREDDO	26.351	5.270	5.270	-45	0	5.225,48
1010271820	RITTANA	8.593	1.719	1.719	-15	0	1.704,05
1010271830	ROASCHIA	19.425	3.885	3.885	-33	0	3.852,08
1010271840	ROASCIO	4.506	901	901	-8	0	893,63
1010271850	ROBILANTE	90.700	18.140	11.424	-97	0	11.326,74
1010271860	ROBURENT	58.622	11.724	9.660	-82	0	9.578,25
1010271870	ROCCABRUNA	48.351	9.670	9.358	448	0	9.806,72
1010271880	ROCCA CIGLIE'	9.067	1.813	1.176	56	0	1.231,98
1010271890	ROCCA DE' BALDI	46.408	9.282	6.922	-59	0	6.863,51
1010271900	ROCCAFORTE MONDOVI'	87.213	17.443	12.323	-105	0	12.217,95
1010271910	ROCCASPARVERA	26.272	5.254	4.203	-36	0	4.167,07
1010271920	ROCCAIVONE	74.018	14.804	13.477	-114	0	13.362,94
1010271930	ROCHETTA BELBO	9.094	1.819	1.353	-11	0	1.341,25
1010271940	RODDI	38.296	7.659	5.950	-50	0	5.899,03
1010271950	RODDINO	14.611	2.922	2.723	-23	0	2.699,83
1010271960	RODELLO	27.434	5.487	5.207	-44	0	5.162,70
1010271970	ROSSANA	34.951	6.990	4.997	-42	0	4.954,57
1010271980	RUFFIA	12.637	2.527	2.430	-21	0	2.409,51
1010271990	SALE DELLE LANGHE	19.068	3.814	3.015	-26	0	2.989,63
1010272000	SALE SAN GIOVANNI	7.281	1.456	1.275	-11	0	1.264,55
1010272010	SALICETO	85.079	17.016	16.912	-143	0	16.768,34
1010272020	SALMOUR	30.731	6.146	5.533	-47	0	5.486,27
1010272030	SALUZZO	747.679	149.536	119.922	-1.018	-4.778	114.127,14
1010272040	SAMBUCO	15.830	3.166	3.033	-26	0	3.006,85
1010272050	SAMPEYRE	101.939	20.388	19.504	-165	0	19.338,78
1010272060	SAN BENEDETTO BELBO	11.606	2.321	1.686	-14	0	1.671,63
1010272070	SAN DAMIANO MACRA	13.793	2.759	2.461	-21	0	2.440,23
1010272080	SANFRE'	73.585	14.717	10.471	-89	0	10.382,41
1010272090	SANFRONT	50.087	10.017	10.017	-85	0	9.932,44
1010272100	SAN MICHELE MONDOVI'	167.400	33.480	33.480	-284	0	33.195,88
1010272110	SANT'ALBANO STURA	73.951	14.790	11.471	-97	0	11.373,18
1010272120	SANTA VITTORIA D'ALBA	77.419	15.484	11.224	-95	0	11.129,04
1010272130	SANTO STEFANO BELBO	178.359	35.672	26.692	-226	0	26.465,40
1010272140	SANTO STEFANO ROERO	37.600	7.520	7.520	-64	0	7.456,29
1010272150	SAVIGLIANO	809.350	161.870	124.821	-1.059	-4.973	118.789,20
1010272160	SCAGNELLO	16.679	3.336	3.336	-28	0	3.307,48
1010272170	SCARNAFIGI	48.570	9.714	8.656	-73	0	8.582,71
1010272180	SERRALUNGA D'ALBA	10.054	2.011	1.906	-16	0	1.889,74
1010272190	SERRAVALLE LANGHE	18.038	3.608	2.932	-25	0	2.906,78




Codice Ministero dell'Interno	COMUNE	STIMA RIDUZIONE DI 2.500 MLN SECONDO CRITERI DL 95/2012	CONTRIBUTO MASSIMO APPLICABILE A CARICO DEI COMUNI (20% di (a); 10% di (a) se terremotato)	CONTRIBUTO CALCOLATO SU MEDIA SIOPE 2011/13 di Tab. A o importo di colonna b)	INCREMENTO O MINORE RIDUZIONE DEL 5% per Tempi medi di pagamento	INCREMENTO O MINORE RIDUZIONE DEL 5% per Consip e altri canali	CONTRIBUTO COMPLESSIVO A CARICO DEL COMUNE
		a	b	c	d	e	f = c+d+e
1010272200	SINIO	16.804	3.361	3.053	-26	0	3.027,54
1010272210	SOMANO	18.579	3.716	2.010	-17	0	1.992,56
1010272220	SOMMARIVA DEL BOSCO	201.338	40.268	38.565	-327	0	38.237,48
1010272230	SOMMARIVA PERNO	100.110	20.022	17.129	-145	0	16.983,17
1010272240	STROPPO	12.712	2.542	2.542	-22	0	2.520,76
1010272250	TARANTASCA	50.728	10.146	7.943	-67	0	7.876,01
1010272260	TORRE BORMIDA	11.499	2.300	2.300	-20	0	2.280,23
1010272270	TORRE MONDOVI'	19.235	3.847	3.369	-29	0	3.340,08
1010272280	TORRE SAN GIORGIO	34.689	6.938	5.991	-51	0	5.940,25
1010272290	TORRESINA	3.780	756	668	-6	0	661,87
1010272291	TREISO	28.460	5.692	4.510	-38	0	4.472,05
1010272300	TREZZO TINELLA	13.834	2.767	1.703	-14	0	1.688,49
1010272310	TRINITA'	76.157	15.231	13.056	-111	0	12.945,60
1010272320	VALDIERI	64.348	12.870	10.762	-91	0	10.670,99
1010272330	VALGRANA	25.318	5.064	5.064	-43	0	5.020,67
1010272340	VALLORATE	10.323	2.065	1.635	-14	0	1.621,02
1010272350	VALMALA	7.412	1.482	1.469	-12	0	1.457,03
1010272360	VENASCA	46.966	9.393	9.393	-80	0	9.313,48
1010272370	VERDUNO	19.479	3.896	3.896	-33	0	3.862,79
1010272380	VERNANTE	59.704	11.941	8.474	-72	0	8.402,30
1010272390	VERZUOLO	217.480	43.496	43.496	-369	0	43.126,89
1010272400	VEZZA D'ALBA	54.401	10.880	10.022	-85	0	9.936,75
1010272410	VICOFORTE	136.426	27.285	21.162	-180	0	20.982,92
1010272420	VIGNOLO	63.195	12.639	11.119	-94	0	11.024,50
1010272430	VILLAFALLETTO	93.379	18.676	14.660	-124	0	14.535,41
1010272440	VILLANOVA MONDOVI'	184.250	36.850	29.642	-252	0	29.390,16
1010272450	VILLANOVA SOLARO	24.154	4.831	4.286	-36	0	4.249,66
1010272460	VILLAR SAN COSTANZO	49.880	9.976	9.976	-85	0	9.891,30
1010272470	VINADIO	80.921	16.184	16.184	-137	0	16.046,81
1010272480	VIOLA	35.908	7.182	7.182	-61	0	7.120,61
1010272490	VOTTIGNASCO	17.538	3.508	3.446	165	0	3.611,30
1010520010	AGRATE CONTURBIA	45.337	9.067	8.005	-68	0	7.937,01
1010520020	AMENO	34.940	6.988	5.323	255	0	5.578,31
1010520060	ARMENO	74.052	14.810	10.608	-90	0	10.517,53
1010520070	ARONA	669.390	133.878	94.511	-802	-3.765	89.944,18
1010520110	BARENGO	24.363	4.873	4.084	-35	0	4.049,45
1010520150	BELLINZAGO NOVARESE	357.877	71.575	49.534	-420	0	49.113,77
1010520170	BIANDRATE	82.055	16.411	15.525	-132	0	15.393,31
1010520180	BOCA	39.426	7.885	5.959	-51	0	5.908,65
1010520200	BOGOGNO	53.965	10.793	9.500	-81	0	9.419,85
1010520210	BOLZANO NOVARESE	31.316	6.263	4.540	-39	0	4.501,45
1010520220	BORGOLAVEZZARO	66.251	13.250	9.784	-83	0	9.700,67
1010520230	BORGOMANERO	726.117	145.223	101.487	-861	4.864	105.489,22
1010520240	BORGO TICINO	153.408	30.682	26.908	-228	0	26.679,95
1010520250	BRIGA NOVARESE	76.651	15.330	11.882	-101	0	11.781,32
1010520260	BRIONA	16.939	3.388	2.880	-24	0	2.855,77
1010520290	CALTIGNAGA	25.811	5.162	4.169	-35	0	4.133,31
1010520310	CAMERI	277.644	55.529	54.791	-465	2.626	56.951,64
1010520350	CARPIGNANO SESIA	81.268	16.254	11.998	-102	0	11.895,75
1010520360	CASALBELTRAME	28.557	5.711	5.711	-48	0	5.662,97
1010520380	CASALEGGIO NOVARA	26.364	5.273	3.579	-30	0	3.548,33
1010520390	CASALINO	46.245	9.249	9.249	-78	0	9.170,45
1010520400	CASALVOLONE	31.566	6.313	5.439	-46	0	5.393,31
1010520410	CASTELLAZZO NOVARESE	9.712	1.942	1.856	-16	0	1.840,50
1010520420	CASTELLETO SOPRA TICINO	369.870	73.974	58.794	-499	-2.342	55.953,12
1010520430	CAVAGLIETTO	10.164	2.033	1.475	-13	0	1.462,49
1010520440	CAVAGLIO D'AGOGNA	34.009	6.802	6.009	-51	0	5.957,81
1010520460	CAVALLIRIO	49.229	9.846	9.846	472	0	10.317,68
1010520480	CERANO	190.506	38.101	29.402	-249	0	29.152,24
1010520491	COLAZZA	21.307	4.261	3.338	-28	0	3.309,81
1010520500	COMIGNAGO	55.935	11.187	9.057	-77	0	8.980,54
1010520530	CRESSA	49.392	9.878	7.650	-65	0	7.585,07
1010520560	CUREGGIO	69.649	13.930	9.712	-82	0	9.630,00
1010520580	DIVIGNANO	34.599	6.920	4.324	-37	0	4.287,41
1010520600	DORMELLETO	107.915	21.583	16.646	-141	0	16.504,81
1010520630	FARA NOVARESE	26.910	5.382	4.595	-39	0	4.555,68
1010520640	FONTANETO D'AGOGNA	88.986	17.797	14.088	-120	0	13.968,02
1010520660	GALLIATE	447.313	89.463	65.294	-554	-2.601	62.138,56
1010520670	GARBAGNA NOVARESE	42.815	8.563	6.635	-56	0	6.578,35
1010520680	GARGALLO	47.090	9.418	6.601	-56	0	6.544,94
1010520690	GATTICO	127.267	25.453	23.023	-195	0	22.827,23
1010520700	GHEMME	180.104	36.021	36.021	1.726	0	37.747,11
1010520730	GOZZANO	167.411	33.482	25.567	-217	0	25.349,96
1010520740	GRANOZZO CON MONTICELLO	23.040	4.608	4.608	-39	0	4.568,94
1010520760	GRIGNASCO	170.967	34.193	28.513	-242	0	28.271,39
1010520790	INVORIO	112.523	22.505	17.613	-149	0	17.463,84



Codice Ministero dell'Interno	COMUNE	STIMA RIDUZIONE DI 2.500 MLN SECONDO CRITERI DL 95/2012	CONTRIBUTO MASSIMO APPLICABILE A CARICO DEI COMUNI (20% di (a); 10% di (a) se terremotato)	CONTRIBUTO CALCOLATO SU MEDIA SIOPE 2011/13 di Tab. A o importo di colonna b)	INCREMENTO O MINORE RIDUZIONE DEL 5% per Tempi medi di pagamento	INCREMENTO O MINORE RIDUZIONE DEL 5% per Consip e altri canali	CONTRIBUTO COMPLESSIVO A CARICO DEL COMUNE
		a	b	c	d	e	f = c+d+e
1010520800	LANDIONA	25.229	5.046	4.378	-37	0	4.340,71
1010520810	LESA	102.182	20.436	19.104	-162	0	18.941,42
1010520840	MAGGIORA	45.141	9.028	6.727	-57	0	6.669,48
1010520851	MANDELLO VITTA	9.933	1.987	1.299	-11	0	1.287,51
1010520860	MARANO TICINO	51.252	10.250	6.827	-58	0	6.769,39
1010520880	MASSINO VISCONTI	72.450	14.490	14.490	-123	0	14.366,96
1010520890	MEINA	78.327	15.665	12.578	-107	0	12.471,12
1010520910	MEZZOMERICO	30.832	6.166	5.086	-43	0	5.042,68
1010520920	MIASINO	30.095	6.019	6.019	-51	0	5.967,92
1010520940	MOMO	66.676	13.335	12.299	-104	0	12.194,61
1010520970	NEBBIUNO	70.032	14.006	8.899	-76	0	8.823,09
1010520980	NIBBIOLA	26.978	5.396	4.912	-42	0	4.870,33
1010521000	NOVARA	5.418.907	1.083.781	792.711	-6.726	-31.581	754.403,47
1010521020	OLEGGIO	410.232	82.046	65.295	-554	-2.601	62.139,35
1010521030	OLEGGIO CASTELLO	71.605	14.321	10.993	-93	0	10.899,93
1010521060	ORTA SAN GIULIO	117.823	23.565	23.245	-197	0	23.048,19
1010521080	PARUZZARO	70.413	14.083	9.625	-82	0	9.543,73
1010521090	PELLA	56.856	11.371	10.527	-89	0	10.437,39
1010521100	PETTENASCO	51.726	10.345	7.969	-68	0	7.901,84
1010521130	PISANO	32.081	6.416	4.970	-42	0	4.927,44
1010521140	POGNO	59.082	11.816	10.325	-88	0	10.236,99
1010521150	POMBIA	72.022	14.404	10.845	-92	0	10.753,38
1010521160	PRATO SESIA	49.652	9.930	6.715	-57	0	6.657,54
1010521230	RECETTO	45.080	9.016	9.016	-77	0	8.939,45
1010521240	ROMAGNANO SESIA	192.320	38.464	33.758	-286	0	33.471,71
1010521250	ROMENTINO	173.086	34.617	34.617	-294	0	34.323,56
1010521270	SAN MAURIZIO D'OPAGLIO	126.673	25.335	18.704	-159	0	18.545,07
1010521280	SAN NAZZARO SESIA	28.969	5.794	5.794	278	0	6.071,49
1010521290	SAN PIETRO MOSEZZO	109.794	21.959	18.492	-157	0	18.334,77
1010521310	SILLAVENGO	18.203	3.641	2.739	131	0	2.869,97
1010521320	SIZZANO	30.690	6.138	6.138	-52	0	6.085,96
1010521330	SORISO	23.831	4.766	3.658	-31	0	3.626,82
1010521340	SOZZAGO	30.702	6.140	4.862	-41	0	4.820,96
1010521360	SUNO	69.925	13.985	13.985	-119	0	13.866,31
1010521370	TERDOBBIAE	14.922	2.984	2.320	-20	0	2.300,42
1010521390	TORNACO	39.122	7.824	6.570	-56	0	6.514,41
1010521420	TRECAE	664.339	132.868	102.974	-874	-4.102	97.997,98
1010521460	VAPRIO D'AGOGNA	26.679	5.336	3.379	-29	0	3.350,34
1010521470	VARALLO POMBIA	140.202	28.040	22.904	-194	0	22.709,28
1010521500	VERUNO	42.424	8.485	8.485	-72	0	8.412,71
1010521510	VESPOLATE	61.701	12.340	8.713	-74	0	8.639,47
1010521520	VICOLUNGO	104.755	20.951	20.951	-178	0	20.773,33
1010521550	VINZAGLIO	22.876	4.575	4.381	-37	0	4.343,74
1010810010	AGLIE'	100.358	20.072	15.015	-127	0	14.887,84
1010810020	AIRASCA	95.228	19.046	19.046	-162	0	18.883,92
1010810030	ALA DI STURA	33.836	6.767	6.767	-57	0	6.709,69
1010810040	ALBIANO D'IVREA	39.398	7.880	7.880	-67	0	7.812,79
1010810050	ALICE SUPERIORE	14.007	2.801	2.801	-24	0	2.777,63
1010810060	ALMESE	206.863	41.373	30.179	-256	0	29.923,20
1010810070	ALPETTE	36.071	7.214	6.380	-54	0	6.325,61
1010810080	ALPIGNANO	675.455	135.091	97.746	-829	4.684	101.601,33
1010810090	ANDEZENO	70.487	14.097	12.759	611	0	13.370,17
1010810100	ANDRATE	19.215	3.843	2.885	-24	0	2.860,37
1010810110	ANGROGNA	32.897	6.579	5.746	-49	0	5.697,03
1010810120	ARIGNANO	34.225	6.845	4.623	-39	0	4.584,25
1010810130	AVIGLIANA	558.723	111.745	84.529	-717	-3.368	80.443,82
1010810140	AZEGLIO	130.351	26.070	25.659	-218	0	25.441,16
1010810150	BAIRO	25.722	5.144	3.644	-31	0	3.613,32
1010810160	BALANGERO	76.630	15.326	15.326	-130	0	15.196,00
1010810170	BALDISSERO CANAVESE	20.604	4.121	3.354	-28	0	3.325,43
1010810180	BALDISSERO TORINESE	114.910	22.982	22.982	-195	0	22.787,09
1010810190	BALME	12.604	2.521	2.355	-20	0	2.334,72
1010810200	BANCHETTE	136.288	27.258	20.991	-178	0	20.812,61
1010810210	BARBANIA	41.386	8.277	7.669	-65	0	7.603,66
1010810220	BARDONECCHIA	303.009	60.602	60.602	-514	0	60.087,55
1010810230	BARONE CANAVESE	15.298	3.060	2.039	-17	0	2.021,81
1010810240	BEINASCO	517.480	103.496	103.496	-878	-4.123	98.494,54
1010810250	BIBIANA	102.478	20.496	15.281	-130	0	15.151,75
1010810260	BOBBIO PELLICE	26.184	5.237	5.237	-44	0	5.192,33
1010810270	BOLLENGO	74.904	14.981	10.585	-90	0	10.495,43
1010810280	BORGARO TORINESE	324.068	64.814	64.814	-550	-2.582	61.681,41
1010810290	BORGIALLO	22.129	4.426	2.833	-24	0	2.808,75
1010810300	BORGOFRANCO D'IVREA	136.235	27.247	18.381	-156	0	18.224,74
1010810310	BORGOMASINO	33.102	6.620	6.041	-51	0	5.989,85
1010810320	BORGONE SUSA	58.452	11.690	9.801	-83	0	9.718,06
1010810330	BOSCONERO	57.863	11.573	11.573	-98	0	11.474,47




Codice Ministero dell'Interno	COMUNE	STIMA RIDUZIONE DI 2.500 MLN SECONDO CRITERI DL 95/2012	CONTRIBUTO MASSIMO APPLICABILE A CARICO DEI COMUNI (20% di (a); 10% di (a) se terremotato)	CONTRIBUTO CALCOLATO SU MEDIA SIOPE 2011/13 di Tab. A o importo di colonna b)	INCREMENTO O MINORE RIDUZIONE DEL 5% per Tempi medi di pagamento	INCREMENTO O MINORE RIDUZIONE DEL 5% per Consip e altri canali	CONTRIBUTO COMPLESSIVO A CARICO DEL COMUNE
		a	b	c	d	e	f = c+d+e
1010810340	BRANDIZZO	178.368	35.674	35.674	-303	0	35.371,00
1010810350	BRICHERASIO	145.011	29.002	22.796	-193	0	22.602,73
1010810360	BROSSO	19.434	3.887	3.253	-28	0	3.225,18
1010810370	BROZOLO	16.689	3.338	2.468	118	0	2.586,17
1010810380	BRUINO	177.422	35.484	35.484	-301	0	35.183,38
1010810390	BRUSASCO	50.004	10.001	8.743	-74	0	8.668,72
1010810400	BRUZOLO	49.505	9.901	7.177	-61	0	7.115,79
1010810410	BURIASCO	44.912	8.982	6.225	-53	0	6.171,79
1010810420	BUROLO	70.904	14.181	12.730	-108	0	12.621,60
1010810430	BUSANO	63.698	12.740	10.891	-92	0	10.798,79
1010810440	BUSSOLENO	190.965	38.193	25.808	-219	0	25.588,90
1010810450	BUTTIGLIERA ALTA	214.062	42.812	30.198	-256	0	29.942,24
1010810460	CAFASSE	91.468	18.294	16.563	-141	0	16.422,58
1010810470	CALUSO	249.157	49.831	29.068	-247	0	28.821,36
1010810480	CAMBIANO	165.661	33.132	33.132	-281	0	32.851,12
1010810490	CAMPIGNONE-FENILE	46.764	9.353	6.600	-56	0	6.543,79
1010810500	CANDIA CANAVESE	47.411	9.482	7.004	-59	0	6.944,60
1010810510	CANDIOLO	98.541	19.708	19.708	-167	0	19.541,04
1010810520	CANISCHIO	11.993	2.399	1.975	-17	0	1.957,98
1010810521	CANTALUPA	106.551	21.310	19.023	-161	0	18.861,25
1010810530	CANTOIRA	34.455	6.891	5.888	-50	0	5.838,16
1010810540	CAPRIE	56.439	11.288	8.296	-70	0	8.225,19
1010810550	CARAVINO	32.638	6.528	4.858	-41	0	4.816,91
1010810560	CAREMA	32.335	6.467	5.728	-49	0	5.679,70
1010810570	CARIGNANO	180.265	36.053	36.053	-306	0	35.747,09
1010810580	CARMAGNOLA	726.182	145.236	145.236	-1.232	6.960	150.964,22
1010810590	CASALBORGONE	47.695	9.539	9.539	-81	0	9.458,14
1010810600	CASCINETTE D'IVREA	50.153	10.031	6.699	-57	0	6.641,92
1010810610	CASELETTE	109.306	21.861	17.084	-145	0	16.938,78
1010810620	CASELLE TORINESE	341.697	68.339	68.339	-580	-2.723	65.036,83
1010810630	CASTAGNETO PO	56.640	11.328	8.608	-73	0	8.534,80
1010810640	CASTAGNOLE PIEMONTE	55.793	11.159	9.551	-81	0	9.469,60
1010810650	CASTELLAMONTE	277.684	55.537	49.099	-417	0	48.682,64
1010810660	CASTELNUOVO NIGRA	26.382	5.276	5.276	-45	0	5.231,63
1010810670	CASTIGLIONE TORINESE	119.457	23.891	23.891	-203	0	23.688,61
1010810671	CAVAGNOLO	46.346	9.269	9.269	-79	0	9.190,51
1010810680	CAVOUR	153.336	30.667	30.667	-260	0	30.407,02
1010810690	CERCENASCO	37.592	7.518	7.518	-64	0	7.454,55
1010810700	CERES	56.564	11.313	10.602	-90	0	10.512,36
1010810710	CERESOLE REALE	25.695	5.139	5.139	-44	0	5.095,47
1010810720	CESANA TORINESE	117.890	23.578	21.551	-183	0	21.368,05
1010810730	CHIALAMBERTO	33.133	6.627	5.968	-51	0	5.917,73
1010810740	CHIANOCCHIO	48.806	9.761	6.562	-56	0	6.505,99
1010810750	CHIAVERANO	72.613	14.523	10.265	-87	0	10.178,31
1010810760	CHIERI	1.015.972	203.194	203.194	-1.724	-8.095	193.375,05
1010810770	CHIESANUOVA	6.137	1.227	1.227	-10	0	1.216,89
1010810780	CHIOMONTE	108.190	21.638	21.126	-179	0	20.946,52
1010810790	CHIUSA DI SAN MICHELE	49.564	9.913	7.349	-62	0	7.286,95
1010810800	CHIVASSO	763.994	152.799	152.799	-1.297	-6.087	145.414,78
1010810810	CICONIO	8.969	1.794	1.683	-14	0	1.668,50
1010810820	CINTANO	5.315	1.063	1.063	-9	0	1.054,00
1010810830	CINZANO	10.873	2.175	1.834	-16	0	1.818,21
1010810840	CIRIÈ	668.476	133.695	133.695	-1.134	-5.326	127.234,43
1010810850	CLAVIERE	32.006	6.401	6.401	-54	0	6.346,96
1010810860	COASSOLO TORINESE	57.099	11.420	9.907	-84	0	9.822,47
1010810870	COAZZE	80.178	16.036	16.036	-136	0	15.899,54
1010810880	COLLEGNO	1.805.385	361.077	311.302	-2.641	-12.402	296.258,16
1010810890	COLLERETTO CASTELNUOVO	14.457	2.891	2.178	-18	0	2.159,75
1010810900	COLLERETTO GIACOSA	24.112	4.822	3.806	-32	0	3.773,32
1010810910	CONDOVE	183.466	36.693	26.933	1.291	0	28.223,56
1010810920	CORIO	137.631	27.526	21.534	-183	0	21.351,37
1010810930	COSSANO CANAVESE	20.771	4.154	4.154	-35	0	4.119,02
1010810940	CUCEGLIO	23.478	4.696	4.062	-34	0	4.027,28
1010810950	CUMIANA	185.054	37.011	35.971	-305	0	35.666,15
1010810960	CUORGNE'	197.941	39.588	39.588	-336	-1.577	37.675,19
1010810970	DRUENTO	147.735	29.547	29.547	-251	0	29.296,38
1010810980	EXILLES	28.698	5.740	4.693	225	0	4.918,18
1010810990	FAVRIA	100.740	20.148	20.148	-171	0	19.977,04
1010811000	FELETO	45.394	9.079	9.079	-77	0	9.001,77
1010811010	FENESTRELLE	51.723	10.345	8.835	-75	0	8.760,40
1010811020	FIANO	94.922	18.984	17.163	-146	0	17.017,42
1010811030	FIORANO CANAVESE	25.568	5.114	4.213	-36	0	4.177,35
1010811040	FOGLIZZO	61.696	12.339	10.307	-87	0	10.219,86
1010811050	FORNO CANAVESE	152.345	30.469	21.827	-185	0	21.641,87
1010811060	FRASSINETTO	21.156	4.231	2.877	-24	0	2.852,21
1010811070	FRONT	42.695	8.539	8.539	-72	0	8.466,57






Codice Ministero dell'Interno	COMUNE	STIMA RIDUZIONE DI 2.500 MLN SECONDO CRITERI DL 95/2012	CONTRIBUTO MASSIMO APPLICABILE A CARICO DEI COMUNI (20% di (a); 10% di (a) se terremotato)	CONTRIBUTO CALCOLATO SU MEDIA SIOPE 2011/13 di Tab. A o importo di colonna b)	INCREMENTO O MINORE RIDUZIONE DEL 5% per Tempi medi di pagamento	INCREMENTO O MINORE RIDUZIONE DEL 5% per Consip e altri canali	CONTRIBUTO COMPLESSIVO A CARICO DEL COMUNE
		a	b	c	d	e	f = c+d+e
1010811080	FROSSASCO	116.854	23.371	20.530	-174	0	20.355,90
1010811090	GARZIGLIANA	22.689	4.538	3.952	189	0	4.141,47
1010811100	GASSINO TORINESE	156.358	31.272	31.272	-265	0	31.006,21
1010811110	GERMAGNANO	61.715	12.343	11.090	-94	0	10.995,70
1010811120	GIAGLIONE	24.609	4.922	4.922	-42	0	4.880,10
1010811130	GIAVENO	453.773	90.755	90.755	-770	4.349	94.333,70
1010811140	GIVOLETTO	74.134	14.827	14.827	711	0	15.537,25
1010811150	GRAVERE	23.461	4.692	4.692	225	0	4.917,15
1010811160	GROSCAVALLO	20.831	4.166	4.166	-35	0	4.130,92
1010811170	GROSSO	30.617	6.123	6.123	-52	0	6.071,42
1010811180	GRUGLIASCO	1.357.529	271.506	230.746	-1.958	-9.193	219.595,32
1010811190	INGRIA	7.178	1.436	1.436	-12	0	1.423,33
1010811200	INVERSO PINASCA	17.388	3.478	3.478	-30	0	3.448,06
1010811210	ISOLABELLA	12.387	2.477	1.780	-15	0	1.764,57
1010811220	ISSIGLIO	14.128	2.826	2.489	-21	0	2.467,99
1010811230	IVREA	1.394.758	278.952	218.646	-1.855	-8.711	208.079,57
1010811240	LA CASSA	58.372	11.674	9.706	-82	0	9.623,28
1010811250	LA LOGGIA	188.169	37.634	37.634	-319	0	37.314,44
1010811260	LANZO TORINESE	180.741	36.148	36.148	-307	0	35.841,56
1010811270	LAURIANO	61.025	12.205	9.966	-85	0	9.881,74
1010811280	LEINI	582.096	116.419	87.927	-746	-3.503	83.678,11
1010811290	LEMIE	16.606	3.321	3.321	-28	0	3.293,10
1010811300	LESSOLO	61.556	12.311	9.099	-77	0	9.021,83
1010811310	LEVONE	12.011	2.402	2.158	-18	0	2.139,35
1010811320	LOCANA	135.059	27.012	26.376	-224	0	26.152,66
1010811330	LOMBARDORE	67.553	13.511	9.816	-83	0	9.732,88
1010811340	LOMBRIASCO	32.804	6.561	5.531	-47	0	5.484,15
1010811350	LORANZE'	28.566	5.713	5.713	-48	0	5.664,65
1010811360	LUGNACCO	19.174	3.835	3.274	-28	0	3.245,85
1010811370	LUSERNA SAN GIOVANNI	172.647	34.529	34.529	-293	0	34.236,36
1010811380	LUSERNETTA	18.199	3.640	3.640	-31	0	3.608,87
1010811390	LUSIGLIE'	11.981	2.396	2.396	-20	0	2.375,84
1010811400	MACELLO	37.132	7.426	5.425	-46	0	5.379,79
1010811410	MAGLIONE	13.732	2.746	2.746	-23	0	2.723,06
1010811420	MARENTINO	38.788	7.758	7.758	-66	0	7.691,83
1010811430	MASSELLO	7.704	1.541	1.541	-13	0	1.527,75
1010811440	MATHI	91.111	18.222	18.222	-155	0	18.067,62
1010811450	MATTIE	22.742	4.548	4.548	-39	0	4.509,82
1010811460	MAZZE'	148.404	29.681	20.435	-173	0	20.262,07
1010811470	MEANA DI SUSÀ	24.633	4.927	4.927	-42	0	4.884,89
1010811480	MERCENASCO	36.499	7.300	5.457	-46	0	5.411,07
1010811490	MEUGLIANO	6.693	1.339	1.130	54	0	1.184,60
1010811500	MEZZENILE	47.679	9.536	9.536	-81	0	9.454,91
1010811510	MOMBELLO DI TORINO	8.598	1.720	1.598	-14	0	1.584,73
1010811520	MOMPANTERO	15.134	3.027	3.027	-26	0	3.001,20
1010811530	MONASTERO DI LANZO	20.550	4.110	4.110	-35	0	4.075,22
1010811540	MONCALIERI	1.564.143	312.829	312.829	-2.654	-12.463	297.711,26
1010811550	MONCENISIO	5.342	1.068	1.068	-9	0	1.059,27
1010811560	MONTALDO TORINESE	18.034	3.607	2.517	-21	0	2.496,03
1010811570	MONTALENGHE	35.758	7.152	5.886	-50	0	5.836,38
1010811580	MONTALTO DORA	130.094	26.019	19.255	-163	0	19.091,32
1010811590	MONTANARO	117.955	23.591	23.591	-200	0	23.390,86
1010811600	MONTEU DA PO	30.594	6.119	4.195	-36	0	4.158,92
1010811610	MORIONDO TORINESE	20.161	4.032	4.032	-34	0	3.998,08
1010811620	NICHELINO	1.363.060	272.612	272.612	-2.313	13.064	283.363,30
1010811630	NOASCA	16.212	3.242	3.242	155	0	3.397,74
1010811640	NOLE	116.595	23.319	23.319	1.118	0	24.436,56
1010811641	NOMAGLIO	13.005	2.601	2.249	-19	0	2.229,54
1010811650	NONE	133.625	26.725	26.725	-227	0	26.498,32
1010811660	NOVALESA	41.916	8.383	7.476	-63	0	7.412,69
1010811670	OGLIANICO	24.392	4.878	4.878	-41	0	4.837,08
1010811680	ORBASSANO	514.654	102.931	102.931	-873	-4.101	97.956,73
1010811690	ORIO CANAVESE	25.760	5.152	3.899	-33	0	3.866,10
1010811700	OSASCO	35.787	7.157	7.157	-61	0	7.096,65
1010811710	OSASIO	34.471	6.894	6.352	-54	0	6.297,98
1010811711	OULX	188.033	37.607	23.271	-197	0	23.073,32
1010811720	OZEGNA	32.760	6.552	6.552	-56	0	6.496,47
1010811730	PALAZZO CANAVESE	32.374	6.475	5.192	-44	0	5.148,09
1010811740	PANCALIERI	57.781	11.556	11.556	-98	0	11.458,10
1010811750	PAELLA	17.826	3.565	2.640	-22	0	2.618,02
1010811760	PAVAROLO	27.469	5.494	5.494	-47	0	5.447,18
1010811770	PAVONE CANAVESE	157.895	31.579	20.148	-171	0	19.977,21
1010811780	PECCO	5.821	1.164	1.164	56	0	1.219,97
1010811790	PECETTO TORINESE	110.503	22.101	22.101	-188	0	21.913,11
1010811800	PEROSA ARGENTINA	121.857	24.371	18.200	-154	0	18.045,11
1010811810	PEROSA CANAVESE	13.423	2.685	2.685	-23	0	2.661,88




Codice Ministero dell'Interno	COMUNE	STIMA RIDUZIONE DI 2.500 MLN SECONDO CRITERI DL 95/2012	CONTRIBUTO MASSIMO APPLICABILE A CARICO DEI COMUNI (20% di (a); 10% di (a) se terremotato)	CONTRIBUTO CALCOLATO SU MEDIA SIOPE 2011/13 di Tab. A o importo di colonna b)	INCREMENTO O MINORE RIDUZIONE DEL 5% per Tempi medi di pagamento	INCREMENTO O MINORE RIDUZIONE DEL 5% per Consip e altri canali	CONTRIBUTO COMPLESSIVO A CARICO DEL COMUNE
		a	b	c	d	e	f = c+d+e
1010811820	PERRERO	30.871	6.174	5.554	-47	0	5.506,52
1010811830	PERTUSIO	35.728	7.146	6.612	-56	0	6.556,01
1010811840	PESSINETTO	25.433	5.087	4.110	-35	0	4.074,84
1010811850	PIANEZZA	402.755	80.551	75.906	-644	-3.024	72.237,95
1010811860	PINASCA	73.626	14.725	10.360	-88	0	10.272,05
1010811870	PINEROLO	1.072.232	214.446	214.446	-1.820	-8.544	204.083,23
1010811880	PINO TORINESE	186.164	37.233	37.233	-316	0	36.916,96
1010811890	PIOBESI TORINESE	81.420	16.284	16.284	780	0	17.064,48
1010811900	PIOSSASCO	393.831	78.766	78.766	-668	-3.138	74.959,81
1010811910	PISCINA	109.419	21.884	16.620	-141	0	16.479,45
1010811920	PIVERONE	62.796	12.559	10.259	-87	0	10.171,90
1010811930	POIRINO	268.326	53.665	53.665	-455	-2.138	51.071,92
1010811931	POMARETTO	33.941	6.788	5.463	-46	0	5.416,92
1010811940	PONT-CANAVESE	162.148	32.430	25.760	-219	0	25.541,40
1010811950	PORTE	37.023	7.405	5.999	-51	0	5.948,53
1010811960	PRAGELATO	84.219	16.844	16.844	-143	0	16.700,81
1010811970	PRALI	29.213	5.843	5.585	-47	0	5.537,98
1010811980	PRALORMO	51.598	10.320	7.616	-65	0	7.551,70
1010811981	PRAMOLLO	12.207	2.441	1.827	-16	0	1.811,91
1010811982	PRAROSTINO	31.392	6.278	4.590	-39	0	4.551,08
1010811990	PRASCORSANO	26.294	5.259	3.670	-31	0	3.638,56
1010812000	PRATIGLIONE	22.232	4.446	3.023	-26	0	2.996,94
1010812010	QUAGLIUZZO	9.650	1.930	1.883	-16	0	1.866,60
1010812011	QUASSOLO	13.837	2.767	2.189	-19	0	2.170,10
1010812020	QUINCINETTO	39.023	7.805	6.257	-53	0	6.203,78
1010812030	REANO	49.554	9.911	7.298	-62	0	7.236,19
1010812040	RIBORDONE	10.415	2.083	2.083	-18	0	2.065,33
1010812050	RIVALBA	43.239	8.648	5.871	-50	0	5.821,01
1010812060	RIVALTA DI TORINO	464.448	92.890	92.890	4.452	4.452	101.792,76
1010812070	RIVA PRESSO CHIARI	131.672	26.334	20.305	-172	0	20.132,47
1010812080	RIVARA	78.622	15.724	12.448	-106	0	12.342,51
1010812090	RIVAROLO CANAVESE	332.946	66.589	63.901	-542	-2.546	60.812,53
1010812100	RIVAROSSA	61.236	12.247	12.247	-104	0	12.143,33
1010812110	RIVOLI	2.275.495	455.099	401.380	-3.406	19.235	417.209,57
1010812120	ROBASSOMERO	115.796	23.159	18.334	-156	0	18.178,78
1010812130	ROCCA CANAVESE	60.541	12.108	7.529	-64	0	7.465,45
1010812131	ROLETTO	41.809	8.362	8.362	-71	0	8.290,82
1010812140	ROMANO CANAVESE	96.501	19.300	11.800	-100	0	11.699,77
1010812150	RONCO CANAVESE	43.640	8.728	8.728	-74	0	8.653,88
1010812160	RONDISSONE	65.893	13.179	9.064	-77	0	8.987,41
1010812170	RORA'	19.422	3.884	3.884	186	0	4.070,46
1010812190	ROSTA	175.095	35.019	26.395	-224	0	26.170,77
1010812191	ROURE	45.023	9.005	6.909	-59	0	6.850,30
1010812200	RUBIANA	39.816	7.963	7.963	-68	0	7.895,66
1010812210	RUEGLIO	33.226	6.645	6.645	-56	0	6.588,84
1010812230	SALASSA	35.406	7.081	7.081	-60	0	7.021,06
1010812231	SALBERTRAND	56.670	11.334	11.334	543	0	11.877,08
1010812240	SALERANO CANAVESE	16.496	3.299	2.308	-20	0	2.288,13
1010812250	SALZA DI PINEROLO	7.621	1.524	1.524	-13	0	1.511,22
1010812260	SAMONE	43.221	8.644	6.298	302	0	6.600,22
1010812270	SAN BENIGNO CANAVESE	174.713	34.943	20.922	-178	0	20.744,07
1010812280	SAN CARLO CANAVESE	112.084	22.417	16.122	-137	0	15.985,10
1010812290	SAN COLOMBANO BELMONTE	18.536	3.707	2.689	-23	0	2.666,56
1010812300	SAN DIDERO	21.868	4.374	3.544	-30	0	3.514,19
1010812310	SAN FRANCESCO AL CAMPO	139.633	27.927	20.187	-171	0	20.016,13
1010812311	SANGANO	101.983	20.397	20.397	-173	0	20.223,58
1010812320	SAN GERMANO CHISONE	54.389	10.878	8.181	-69	0	8.111,40
1010812330	SAN GILLIO	108.130	21.626	15.869	760	0	16.629,45
1010812340	SAN GIORGIO CANAVESE	131.979	26.396	22.682	-192	0	22.489,89
1010812350	SAN GIORIO DI SUSA	23.416	4.683	4.683	-40	0	4.643,53
1010812360	SAN GIUSTO CANAVESE	103.778	20.756	16.231	-138	0	16.093,05
1010812370	SAN MARTINO CANAVESE	29.517	5.903	4.799	-41	0	4.758,12
1010812380	SAN MAURIZIO CANAVESE	369.197	73.839	65.825	-559	0	65.266,94
1010812390	SAN MAURO TORINESE	721.255	144.251	103.609	-879	4.965	107.694,94
1010812400	SAN PIETRO VAL LEMINA	55.153	11.031	8.693	-74	0	8.618,89
1010812410	SAN PONSO	4.900	980	980	47	0	1.026,86
1010812420	SAN RAFFAELE CIMENA	70.123	14.025	14.025	672	0	14.696,65
1010812430	SAN SEBASTIANO DA PO	50.731	10.146	9.852	-84	0	9.768,38
1010812440	SAN SECONDO DI PINEROLO	75.035	15.007	15.007	-127	0	14.879,66
1010812450	SANT'AMBROGIO DI TORINO	176.056	35.211	26.869	-228	0	26.640,58
1010812460	SANT'ANTONINO DI SUSA	159.341	31.868	23.887	-203	0	23.684,74
1010812470	SANTENA	233.362	46.672	46.672	-396	-1.859	44.417,00
1010812480	SAUZE DI CESANA	27.905	5.581	4.300	-36	0	4.263,50
1010812490	SAUZE D'OULX	110.750	22.150	22.150	-188	0	21.962,08
1010812500	SCALENGHE	122.350	24.470	17.307	-147	0	17.160,39
1010812510	SCARMAGNO	55.189	11.038	8.173	-69	0	8.104,05




Codice Ministero dell'Interno	COMUNE	STIMA RIDUZIONE DI 2.500 MLN SECONDO CRITERI DL 95/2012	CONTRIBUTO MASSIMO APPLICABILE A CARICO DEI COMUNI (20% di (a); 10% di (a) se terremotato)	CONTRIBUTO CALCOLATO SU MEDIA SIOPE 2011/13 di Tab. A o importo di colonna b)	INCREMENTO O MINORE RIDUZIONE DEL 5% per Tempi medi di pagamento	INCREMENTO O MINORE RIDUZIONE DEL 5% per Consip e altri canali	CONTRIBUTO COMPLESSIVO A CARICO DEL COMUNE
		a	b	c	d	e	f = c+d+e
1010812520	SCIOLZE	57.909	11.582	8.998	-76	0	8.922,01
1010812530	SESTRIERE	101.581	20.316	20.316	-172	0	20.143,88
1010812540	SETTIMO ROTTARO	19.375	3.875	3.439	-29	0	3.410,09
1010812550	SETTIMO TORINESE	1.036.204	207.241	207.241	9.932	9.932	227.104,05
1010812560	SETTIMO VITTORE	53.578	10.716	7.895	-67	0	7.828,00
1010812570	SPARONE	48.035	9.607	6.955	-59	0	6.896,31
1010812580	STRAMBINELLO	9.492	1.898	1.574	-13	0	1.560,54
1010812590	STRAMBINO	213.961	42.792	24.442	-207	0	24.234,80
1010812600	SUSA	270.132	54.026	31.238	-265	0	30.972,51
1010812610	TAVAGNASCO	33.069	6.614	5.442	-46	0	5.396,17
1010812620	TORINO	41.014.969	8.202.994	7.529.004	-63.884	-299.954	7.165.165,66
1010812630	TORRAZZA PIEMONTE	127.532	25.506	18.834	-160	0	18.674,06
1010812631	TORRE CANAVESE	22.947	4.589	3.669	-31	0	3.637,44
1010812640	TORRE PELLICE	195.134	39.027	30.145	-256	0	29.889,57
1010812650	TRANA	84.384	16.877	16.877	-143	0	16.733,58
1010812660	TRAUSELLA	6.239	1.248	993	-8	0	984,36
1010812680	TRAVERSELLA	24.347	4.869	4.581	-39	0	4.541,96
1010812681	TRAVES	21.866	4.373	4.373	-37	0	4.336,13
1010812690	TROFARELLO	287.901	57.580	57.580	-489	-2.294	54.797,66
1010812710	USSEAUX	25.121	5.024	4.709	-40	0	4.668,90
1010812720	USSEGLIO	27.326	5.465	5.465	-46	0	5.418,81
1010812730	VAIE	26.196	5.239	5.239	-44	0	5.194,82
1010812740	VAL DELLA TORRE	129.002	25.800	25.800	-219	0	25.581,43
1010812741	VALLO TORINESE	17.920	3.584	3.584	-30	0	3.553,65
1010812742	VALGIOIE	32.401	6.480	5.306	254	0	5.560,11
1010812750	VALPERGA	97.616	19.523	12.320	-105	0	12.215,15
1010812760	VALPRATO SOANA	17.657	3.531	3.531	169	0	3.700,68
1010812761	VARISELLA	15.897	3.179	3.179	-27	0	3.152,42
1010812770	VAUDA CANAVESE	55.180	11.036	9.299	-79	0	9.220,44
1010812790	VENARIA	1.387.807	277.561	179.285	-1.521	-7.143	170.620,68
1010812791	VENAUS	28.839	5.768	5.204	-44	0	5.160,03
1010812800	VEROLENGO	172.163	34.433	23.132	-196	0	22.936,01
1010812810	VERRUA SAVOIA	46.160	9.232	7.868	-67	0	7.801,67
1010812820	VESTIGNE'	53.769	10.754	10.022	-85	0	9.936,56
1010812830	VIALFRE'	13.497	2.699	2.111	-18	0	2.093,14
1010812840	VICO CANAVESE	49.621	9.924	8.340	-71	0	8.269,03
1010812850	VIDRACCO	28.470	5.694	4.822	-41	0	4.781,35
1010812860	VIGONE	87.490	17.498	16.757	-142	0	16.614,82
1010812870	VILLAFRANCA PIEMONTE	116.397	23.279	23.279	-198	0	23.081,83
1010812880	VILLANOVA CANAVESE	21.165	4.233	4.233	-36	0	4.197,05
1010812890	VILLARBASSE	121.717	24.343	18.977	-161	0	18.815,92
1010812891	VILLAR DORA	78.662	15.732	11.110	-94	0	11.016,13
1010812900	VILLAREGGIA	30.038	6.008	4.590	-39	0	4.551,12
1010812910	VILLAR FOCCHIARDO	58.608	11.722	8.159	-69	0	8.089,96
1010812920	VILLAR PELLICE	43.081	8.616	7.140	-61	0	7.079,52
1010812930	VILLAR PEROSA	147.712	29.542	22.828	-194	0	22.634,65
1010812940	VILLASTELLONE	192.216	38.443	26.312	-223	0	26.089,17
1010812950	VINOVO	228.898	45.780	45.780	-388	-1.824	43.567,35
1010812960	VIRLE PIEMONTE	27.712	5.542	5.542	-47	0	5.495,30
1010812970	VISCHE	32.801	6.560	6.560	-56	0	6.504,57
1010812980	VISTRORIO	19.141	3.828	3.769	-32	0	3.737,51
1010812990	VIU'	38.886	7.777	7.777	-66	0	7.711,29
1010813000	VOLPIANO	347.698	69.540	69.540	-590	-2.770	66.179,13
1010813010	VOLVERA	157.526	31.505	31.505	-267	0	31.237,88
1010880020	ALAGNA VALSESIA	46.883	9.377	9.172	-78	0	9.094,00
1010880030	ALBANO VERCELLESE	12.593	2.519	2.103	-18	0	2.084,99
1010880040	ALICE CASTELLO	64.697	12.939	9.363	-79	0	9.283,99
1010880060	ARBORIO	41.843	8.369	7.798	-66	0	7.731,51
1010880070	ASIGLIANO VERCELLESE	47.755	9.551	9.017	-77	0	8.940,40
1010880080	BALMUCCIA	6.970	1.394	1.394	-12	0	1.382,12
1010880090	BALOCCO	21.521	4.304	3.295	-28	0	3.267,11
1010880110	BIANZE'	149.569	29.914	29.914	-254	0	29.660,02
1010880140	BOCCIOLETO	11.264	2.253	2.183	-19	0	2.164,28
1010880150	BORGO D'ALE	70.925	14.185	11.930	-101	0	11.828,88
1010880160	BORGOSIESA	503.720	100.744	82.691	-702	-3.294	78.694,58
1010880170	BORGO VERCELLI	92.257	18.451	15.983	-136	0	15.847,18
1010880190	BREIA	6.439	1.288	908	-8	0	900,40
1010880210	BURONZO	60.143	12.029	12.029	-102	0	11.926,61
1010880250	CAMPERTOGNO	19.641	3.928	3.804	-32	0	3.771,55
1010880290	CARCOFORO	3.670	734	734	-6	0	727,78
1010880300	CARESANA	19.682	3.936	3.936	-33	0	3.903,09
1010880310	CARESANABLOT	54.668	10.934	9.211	-78	0	9.132,90
1010880320	CARISIO	43.512	8.702	8.324	-71	0	8.253,21
1010880330	CASANOVA ELVO	8.190	1.638	1.638	-14	0	1.624,15
1010880380	CELLIO	32.693	6.539	4.672	-40	0	4.631,88
1010880410	CERVATTO	4.016	803	744	-6	0	737,39



Codice Ministero dell'Interno	COMUNE	STIMA RIDUZIONE DI 2.500 MLN SECONDO CRITERI DL 95/2012	CONTRIBUTO MASSIMO APPLICABILE A CARICO DEI COMUNI (20% di (a); 10% di (a) se terremotato)	CONTRIBUTO CALCOLATO SU MEDIA SIOPE 2011/13 di Tab. A o importo di colonna b)	INCREMENTO O MINORE RIDUZIONE DEL 5% per Tempi medi di pagamento	INCREMENTO O MINORE RIDUZIONE DEL 5% per Consip e altri canali	CONTRIBUTO COMPLESSIVO A CARICO DEL COMUNE
		a	b	c	d	e	f = c+d+e
1010880420	CIGLIANO	147.864	29.573	29.573	-251	0	29.321,96
1010880430	CIVIASCO	13.056	2.611	2.441	-21	0	2.419,82
1010880450	COLLOBIANO	7.728	1.546	1.355	-11	0	1.343,59
1010880470	COSTANZANA	78.768	15.754	15.754	-134	0	15.619,84
1010880480	CRAVAGLIANA	10.183	2.037	2.037	-17	0	2.019,38
1010880490	CRESCENTINO	269.772	53.954	40.665	-345	0	40.319,59
1010880520	CROVA	18.786	3.757	3.654	-31	0	3.622,92
1010880540	DESANA	38.574	7.715	6.886	-58	0	6.827,58
1010880570	FOBELLO	11.944	2.389	2.389	-20	0	2.368,59
1010880580	FONTANETTO PO	85.951	17.190	12.674	-108	0	12.566,75
1010880590	FORMIGLIANA	25.703	5.141	5.141	-44	0	5.096,91
1010880610	GATTINARA	174.887	34.977	29.412	-250	0	29.162,10
1010880620	GHISLARENGO	22.246	4.449	3.375	-29	0	3.346,60
1010880650	GREGGIO	18.083	3.617	3.182	-27	0	3.155,09
1010880660	GUARDABOSONE	12.416	2.483	2.014	-17	0	1.997,34
1010880670	LAMPORO	29.393	5.879	5.698	-48	0	5.650,01
1010880680	LENTA	31.880	6.376	4.996	-42	0	4.954,00
1010880700	LIGNANA	17.485	3.497	2.783	-24	0	2.759,38
1010880710	LIVORNO FERRARIS	141.436	28.287	23.145	-196	0	22.948,28
1010880720	LOZZOLO	20.206	4.041	3.250	-28	0	3.222,63
1010880770	MOLLIA	8.528	1.706	1.484	-13	0	1.471,20
1010880780	MONCRIVELLO	41.890	8.378	7.041	-60	0	6.981,46
1010880810	MOTTA DE' CONTI	13.866	2.773	2.413	-20	0	2.392,96
1010880870	OLCENENGO	34.973	6.995	6.995	-59	0	6.935,20
1010880880	OLDENICO	12.181	2.436	1.943	-16	0	1.926,68
1010880890	PALAZZOLO VERCELLESE	34.212	6.842	5.562	-47	0	5.514,38
1010880900	PERTENGO	7.047	1.409	1.178	-10	0	1.168,02
1010880920	PEZZANA	20.905	4.181	4.181	-35	0	4.145,43
1010880950	PILA	9.473	1.895	1.895	-16	0	1.878,55
1010880960	PIODE	11.689	2.338	2.084	-18	0	2.066,15
1010881010	POSTUA	21.055	4.211	3.510	-30	0	3.480,34
1010881030	PRAROLO	28.634	5.727	5.168	-44	0	5.123,81
1010881060	QUARONA	160.010	32.002	25.227	-214	0	25.012,96
1010881070	QUINTO VERCELLESE	16.215	3.243	2.511	-21	0	2.489,39
1010881090	RASSA	6.717	1.343	1.311	63	0	1.373,57
1010881100	RIMA SAN GIUSEPPE	3.423	685	685	-6	0	678,81
1010881110	RIMASSO	4.281	856	856	-7	0	848,89
1010881120	RIMELLA	6.275	1.255	1.255	-11	0	1.244,45
1010881130	RIVA VALDOBBIÀ	19.955	3.991	3.991	-34	0	3.957,23
1010881140	RIVE	13.794	2.759	2.439	-21	0	2.418,30
1010881150	ROASIO	47.311	9.462	9.462	-80	0	9.381,92
1010881170	RONSECCO	69.429	13.886	13.886	-118	0	13.768,05
1010881200	ROSSA	1.476	295	295	-3	0	292,62
1010881210	ROVASENDA	35.125	7.025	5.379	-46	0	5.333,08
1010881220	SABBIA	5.440	1.088	1.088	-9	0	1.078,85
1010881250	SALASCO	8.537	1.707	1.432	-12	0	1.420,25
1010881260	SALI VERCELLESE	6.633	1.327	1.168	-10	0	1.158,37
1010881270	SALUGGIA	167.423	33.485	33.271	-282	0	32.988,27
1010881300	SAN GERMANO VERCELLESE	61.579	12.316	9.750	-83	0	9.667,74
1010881301	SAN GIACOMO VERCELLESE	9.353	1.871	1.871	90	0	1.960,23
1010881320	SANTHIA'	275.913	55.183	39.832	-338	0	39.494,20
1010881330	SCOPA	13.220	2.644	2.497	-21	0	2.475,56
1010881340	SCOPELLO	60.789	12.158	11.773	-100	0	11.672,95
1010881360	SERRAVALLE SESIA	157.839	31.568	25.621	-217	0	25.403,79
1010881410	STROPIANA	16.492	3.298	3.298	-28	0	3.270,44
1010881450	TRICERRO	24.983	4.997	4.793	-41	0	4.752,65
1010881460	TRINO	262.863	52.573	47.105	-400	0	46.705,43
1010881480	TRONZANO VERCELLESE	165.850	33.170	33.170	-281	0	32.888,65
1010881500	VALDUGGIA	76.306	15.261	12.580	-107	0	12.473,46
1010881540	VARALLO	338.898	67.780	59.880	-508	0	59.372,14
1010881560	VERCELLI	2.290.472	458.094	368.014	-3.123	17.636	382.527,97
1010881610	VILLARBOIT	18.422	3.684	3.354	-28	0	3.325,12
1010881620	VILLATA	95.761	19.152	19.152	-163	0	18.989,68
1010881640	VOCCA	8.683	1.737	1.737	83	0	1.819,83
1010960010	AILOCHE	4.874	975	975	-8	0	966,61
1010960020	ANDORNO MICCA	98.402	19.680	18.804	-160	0	18.643,96
1010960030	BENNA	36.798	7.360	5.010	-43	0	4.967,33
1010960040	BIELLA	2.103.484	420.697	334.992	-2.842	-13.346	318.803,44
1010960050	BIOGLIO	22.311	4.462	4.462	-38	0	4.424,34
1010960060	BORRIANA	26.361	5.272	4.076	-35	0	4.041,79
1010960070	BRUSNENGO	66.619	13.324	9.191	-78	0	9.113,34
1010960080	CALLABIANA	5.492	1.098	1.098	53	0	1.151,03
1010960090	CAMANDONA	11.874	2.375	2.375	-20	0	2.354,56
1010960100	CAMBURZANO	33.057	6.611	4.574	-39	0	4.534,73
1010960110	CAMPIGLIA CERVO	12.805	2.561	2.561	-22	0	2.539,32
1010960120	CANDELO	187.255	37.451	36.486	-310	0	36.176,38



Codice Ministero dell'Interno	COMUNE	STIMA RIDUZIONE DI 2.500 MLN SECONDO CRITERI DL 95/2012	CONTRIBUTO MASSIMO APPLICABILE A CARICO DEI COMUNI (20% di (a); 10% di (a) se terremotato)	CONTRIBUTO CALCOLATO SU MEDIA SIOPE 2011/13 di Tab. A o importo di colonna b)	INCREMENTO O MINORE RIDUZIONE DEL 5% per Tempi medi di pagamento	INCREMENTO O MINORE RIDUZIONE DEL 5% per Consip e altri canali	CONTRIBUTO COMPLESSIVO A CARICO DEL COMUNE
			a	b	c	d	e
1010960130	CAPRILE	8.264	1.653	1.507	-13	0	1.494,37
1010960140	CASAPINTA	16.636	3.327	2.369	114	0	2.482,04
1010960150	CASTELLETTO CERVO	40.355	8.071	4.318	-37	0	4.281,73
1010960160	CAVAGLIA'	160.774	32.155	25.662	-218	0	25.444,34
1010960170	CERRETO CASTELLO	39.132	7.826	6.979	-59	0	6.919,43
1010960180	CERRIONE	87.276	17.455	17.455	-148	0	17.307,14
1010960190	COGGIOLA	97.103	19.421	19.421	-165	0	19.255,85
1010960200	COSSATO	384.849	76.970	61.220	-519	-2.439	58.261,62
1010960210	CREVACUORE	159.979	31.996	29.994	-254	0	29.739,23
1010960220	CROSA	9.119	1.824	1.490	-13	0	1.477,64
1010960230	CURINO	11.867	2.373	2.373	-20	0	2.353,27
1010960240	DONATO	26.416	5.283	4.196	-36	0	4.160,24
1010960250	DORZANO	19.703	3.941	2.587	-22	0	2.565,39
1010960260	GAGLIANICO	211.896	42.379	38.387	-326	0	38.061,64
1010960270	GIFFLENGA	5.216	1.043	906	-8	0	898,47
1010960280	GRAGLIA	57.215	11.443	8.220	-70	0	8.150,31
1010960290	LESSONA	68.689	13.738	9.954	-84	0	9.869,64
1010960300	MAGNANO	17.896	3.579	2.718	-23	0	2.694,86
1010960310	MASSAZZA	30.315	6.063	5.912	-50	0	5.862,11
1010960320	MASSERANO	82.967	16.593	13.825	-117	0	13.707,86
1010960330	MEZZANA MORTIGLIENGO	23.743	4.749	4.749	228	0	4.976,12
1010960340	MIAGLIANO	25.826	5.165	4.291	-36	0	4.254,45
1010960350	MONGRANDO	147.831	29.566	24.659	-209	0	24.449,61
1010960351	MOSSO	32.008	6.402	6.402	-54	0	6.347,38
1010960370	MOTTALCIATA	39.668	7.934	5.314	-45	0	5.268,75
1010960380	MUZZANO	13.770	2.754	2.754	-23	0	2.730,58
1010960390	NETRO	28.872	5.774	4.448	-38	0	4.409,85
1010960400	OCCHIEPPO INFERIORE	151.813	30.363	30.363	-258	0	30.105,07
1010960410	OCCHIEPPO SUPERIORE	112.985	22.597	22.597	-192	0	22.405,26
1010960420	PETTINENGO	40.879	8.176	8.176	-69	0	8.106,53
1010960430	PIATTO	17.823	3.565	3.533	-30	0	3.503,17
1010960440	PIEDICAVALLLO	13.265	2.653	2.504	-21	0	2.482,61
1010960460	POLLONE	68.119	13.624	10.984	-93	0	10.890,65
1010960470	PONDERANO	185.926	37.185	23.567	-200	0	23.367,03
1010960480	PORTULA	48.312	9.662	7.537	-64	0	7.473,39
1010960490	PRALUNGO	90.077	18.015	12.148	-103	0	12.044,57
1010960500	PRAY	88.201	17.640	13.877	-118	0	13.759,70
1010960510	QUAREGNA	35.963	7.193	7.193	-61	0	7.131,64
1010960520	QUITTENGO	10.699	2.140	1.625	-14	0	1.611,32
1010960530	RONCO BIELLESE	120.086	24.017	24.017	-204	0	23.813,41
1010960540	ROPPOLO	28.340	5.668	4.270	-36	0	4.233,76
1010960550	ROSAZZA	9.978	1.996	1.950	-17	0	1.933,48
1010960560	SAGLIANO MICCA	49.485	9.897	7.491	-64	0	7.427,53
1010960570	SALA BIELLESE	24.460	4.892	4.540	-39	0	4.501,41
1010960580	SALUSSOLA	69.758	13.952	11.850	-101	0	11.749,64
1010960590	SANDIGLIANO	100.991	20.198	15.967	-135	0	15.831,85
1010960600	SAN PAOLO CERVO	9.840	1.968	1.221	-10	0	1.210,34
1010960610	SELVE MARCONE	5.406	1.081	1.081	-9	0	1.072,09
1010960620	SOPRANA	14.052	2.810	2.810	-24	0	2.786,56
1010960630	SORDEVOLO	56.843	11.369	11.369	-96	0	11.272,14
1010960640	SOSTEGNO	27.033	5.407	5.407	-46	0	5.360,77
1010960650	STRONA	36.432	7.286	7.286	-62	0	7.224,53
1010960660	TAVIGLIANO	27.928	5.586	5.168	-44	0	5.124,62
1010960670	TERNENGO	14.652	2.930	2.108	-18	0	2.090,26
1010960680	TOLLEGGNO	81.126	16.225	11.650	-99	0	11.551,52
1010960690	TORRAZZO	10.691	2.138	1.594	76	0	1.670,69
1010960700	TRIVERO	149.319	29.864	29.864	-253	0	29.610,31
1010960710	VALDENGO	109.450	21.890	19.164	-163	0	19.001,85
1010960720	VALLANZENGO	6.017	1.203	1.203	-10	0	1.193,23
1010960730	VALLE MOSSO	95.352	19.070	19.070	-162	0	18.908,62
1010960740	VALLE SAN NICOLAIO	23.603	4.721	4.721	-40	0	4.680,58
1010960750	VEGLIO	13.233	2.647	2.647	-22	0	2.624,22
1010960760	VERRONE	110.634	22.127	22.127	-188	0	21.938,99
1010960770	VIGLIANO BIELLESE	221.043	44.209	28.188	-239	0	27.948,46
1010960780	VILLA DEL BOSCO	12.886	2.577	1.370	66	0	1.435,51
1010960790	VILLANOVA BIELLESE	10.406	2.081	1.825	-15	0	1.809,20
1010960800	VIVERONE	76.578	15.316	11.800	-100	0	11.699,49
1010960810	ZIMONE	18.607	3.721	3.721	-32	0	3.689,92
1010960820	ZUBIENA	43.802	8.760	7.717	-65	0	7.651,31
1010960830	ZUMAGLIA	35.428	7.086	5.525	-47	0	5.478,53
1011020010	ANTRONA SCHIERANCO	30.100	6.020	6.020	-51	0	5.968,90
1011020020	ANZOLA D'OSSOLA	30.373	6.075	5.724	-49	0	5.675,46
1011020030	ARIZZANO	76.625	15.325	8.559	-73	0	8.486,03
1011020040	AROLA	10.086	2.017	1.428	-12	0	1.415,84
1011020050	AURANO	12.588	2.518	2.003	-17	0	1.986,24
1011020060	BACENO	36.766	7.353	7.353	-62	0	7.290,73




Codice Ministero dell'Interno	COMUNE	STIMA RIDUZIONE DI 2.500 MLN SECONDO CRITERI DL 95/2012	CONTRIBUTO MASSIMO APPLICABILE A CARICO DEI COMUNI (20% di (a); 10% di (a) se terremotato)	CONTRIBUTO CALCOLATO SU MEDIA SIOPE 2011/13 di Tab. A o importo di colonna b)	INCREMENTO O MINORE RIDUZIONE DEL 5% per Tempi medi di pagamento	INCREMENTO O MINORE RIDUZIONE DEL 5% per Consip e altri canali	CONTRIBUTO COMPLESSIVO A CARICO DEL COMUNE
		a	b	c	d	e	f = c+d+e
1011020070	BANNIO ANZINO	29.136	5.827	5.827	-49	0	5.777,74
1011020080	BAVENO	324.407	64.881	49.148	-417	0	48.730,52
1011020090	BEE	24.620	4.924	4.517	-38	0	4.479,16
1011020100	BELGIRATE	36.507	7.301	6.110	-52	0	6.058,42
1011020110	BEURA-CARDEZZA	51.162	10.232	10.232	-87	0	10.145,61
1011020120	BOGNANCO	27.697	5.539	4.437	-38	0	4.399,13
1011020130	BROVELLO-CARPUGNINO	38.735	7.747	5.506	-47	0	5.459,53
1011020140	CALASCA-CASTIGLIONE	19.656	3.931	3.678	-31	0	3.647,10
1011020150	CAMBIASCA	54.967	10.993	8.844	-75	0	8.769,16
1011020160	CANNERO RIVIERA	100.525	20.105	20.105	-171	0	19.934,38
1011020170	CANNOBIO	272.515	54.503	34.023	-289	0	33.734,22
1011020180	CAPREZZO	10.607	2.121	1.663	-14	0	1.649,37
1011020190	CASALE CORTE CERRO	133.623	26.725	22.799	-193	0	22.605,09
1011020200	CAVAGLIO-SPOCCIA	12.802	2.560	1.602	-14	0	1.588,74
1011020210	CEPPO MORELLI	12.313	2.463	2.463	-21	0	2.441,79
1011020220	CESARA	24.324	4.865	3.896	-33	0	3.863,05
1011020230	COSSOGNO	28.730	5.746	5.746	-49	0	5.697,17
1011020240	CRAVEGGIA	70.399	14.080	10.431	500	0	10.930,98
1011020250	CREVOLA D'OSSOLA	115.754	23.151	23.151	-196	0	22.954,27
1011020260	CRODO	48.384	9.677	9.677	-82	0	9.594,68
1011020270	CURSOLO-ORASSO	12.497	2.499	2.442	-21	0	2.420,87
1011020280	DOMODOSSOLA	766.129	153.226	120.098	-1.019	5.755	124.834,52
1011020290	DRUOGNO	66.839	13.368	10.464	-89	0	10.375,60
1011020300	FALMENTA	11.614	2.323	1.575	-13	0	1.561,67
1011020310	FORMAZZA	35.910	7.182	7.182	-61	0	7.121,12
1011020320	GERMAGNO	9.636	1.927	1.559	-13	0	1.545,98
1011020330	GHIFFA	90.942	18.188	17.468	-148	0	17.319,82
1011020340	GIGNESE	77.948	15.590	10.022	-85	0	9.936,97
1011020350	GRAVELLONA TOCE	198.121	39.624	39.624	-336	0	39.287,97
1011020360	GURRO	17.755	3.551	3.551	-30	0	3.520,85
1011020370	INTRAGNA	8.139	1.628	1.075	-9	0	1.066,00
1011020380	LOREGLIA	15.197	3.039	2.431	-21	0	2.410,41
1011020390	MACUGNAGA	62.730	12.546	12.546	-106	0	12.439,51
1011020400	MADONNA DEL SASSO	17.430	3.486	2.989	-25	0	2.963,33
1011020410	MALESCO	66.999	13.400	10.121	-86	0	10.034,79
1011020420	MASERA	42.400	8.480	5.633	-48	0	5.585,57
1011020430	MASSIOLA	8.715	1.743	1.310	63	0	1.372,69
1011020440	MERGOZZO	112.878	22.576	18.017	-153	0	17.864,14
1011020450	MIAZZINA	22.557	4.511	4.511	-38	0	4.473,03
1011020460	MONTECRETESE	49.194	9.839	8.387	-71	0	8.316,26
1011020470	MONTESCHENO	17.054	3.411	2.925	-25	0	2.900,54
1011020480	NONIO	34.566	6.913	5.726	-49	0	5.677,25
1011020490	OGGEBBIO	52.208	10.442	7.512	-64	0	7.447,87
1011020500	OMEGNA	533.085	106.617	67.621	3.241	-2.694	68.167,12
1011020510	ORNAVASSO	128.270	25.654	22.741	1.090	0	23.830,67
1011020520	PALLANZENO	43.741	8.748	7.271	-62	0	7.209,75
1011020530	PIEDIMULERA	63.685	12.737	9.442	-80	0	9.362,37
1011020540	PIEVE VERGONTE	72.372	14.474	14.474	-123	0	14.351,55
1011020550	PREMENO	43.155	8.631	7.014	-60	0	6.954,51
1011020560	PREMIA	40.489	8.098	6.830	-58	0	6.771,64
1011020570	PREMOSELLO-CHIOVENDA	189.216	37.843	37.843	-321	0	37.522,08
1011020580	QUARNA SOPRA	12.353	2.471	2.163	-18	0	2.144,79
1011020590	QUARNA SOTTO	16.515	3.303	2.403	-20	0	2.382,40
1011020600	RE	36.052	7.210	4.747	-40	0	4.706,79
1011020610	SAN BERNARDINO VERBANO	41.099	8.220	7.621	-65	0	7.556,38
1011020620	SANTA MARIA MAGGIORE	95.275	19.055	13.147	-112	0	13.035,34
1011020630	SEPPIANA	9.015	1.803	1.803	-15	0	1.787,75
1011020640	STRESA	212.217	42.443	42.443	-360	0	42.083,20
1011020650	TOCENO	29.583	5.917	4.610	-39	0	4.571,06
1011020660	TRAREGO VIGGIONA	29.738	5.948	5.948	-50	0	5.897,11
1011020670	TRASQUERA	22.154	4.431	4.327	-37	0	4.289,81
1011020680	TRONTANO	64.251	12.850	12.850	-109	0	12.741,21
1011020690	VALSTRONA	43.009	8.602	6.703	-57	0	6.645,82
1011020700	VANZONE CON SAN CARLO	19.032	3.806	3.785	-32	0	3.753,31
1011020710	VARZO	99.701	19.940	15.905	-135	0	15.770,26
1011020720	VERBANIA	1.133.073	226.615	226.615	-1.923	-9.028	215.663,55
1011020730	VIGANELLA	9.490	1.898	1.805	-15	0	1.790,03
1011020740	VIGNONE	44.358	8.872	7.838	-67	0	7.771,72
1011020750	VILLADOSSOLA	165.452	33.090	33.090	-281	0	32.809,58
1011020760	VILLETTE	11.474	2.295	1.640	-14	0	1.625,83
1011020770	VOGOGNA	110.055	22.011	16.635	-141	0	16.494,13
1030120010	ADRARA SAN MARTINO	65.621	13.124	11.665	559	0	12.223,52
1030120020	ADRARA SAN ROCCO	32.614	6.523	6.523	-55	0	6.467,47
1030120030	ALBANO SANT'ALESSANDRO	246.026	49.205	41.967	-356	0	41.611,39
1030120040	ALBINO	573.027	114.605	88.241	-749	4.229	91.720,75
1030120041	ALGUA	19.498	3.900	3.637	-31	0	3.605,90



Codice Ministero dell'Interno	COMUNE	STIMA RIDUZIONE DI 2.500 MLN SECONDO CRITERI DL 95/2012	CONTRIBUTO MASSIMO APPLICABILE A CARICO DEI COMUNI (20% di (a); 10% di (a) se terremotato)	CONTRIBUTO CALCOLATO SU MEDIA SIOPE 2011/13 di Tab. A o importo di colonna b)	INCREMENTO O MINORE RIDUZIONE DEL 5% per Tempi medi di pagamento	INCREMENTO O MINORE RIDUZIONE DEL 5% per Consip e altri canali	CONTRIBUTO COMPLESSIVO A CARICO DEL COMUNE
		a	b	c	d	e	f = c+d+e
1030120050	ALME'	76.857	15.371	13.812	-117	0	13.694,44
1030120070	ALMENNO SAN BARTOLOMEO	153.536	30.707	28.110	-239	0	27.871,96
1030120080	ALMENNO SAN SALVATORE	130.213	26.043	26.043	-221	0	25.821,65
1030120090	ALZANO LOMBARDO	322.851	64.570	64.570	-548	3.094	67.116,80
1030120100	AMBIVERE	84.812	16.962	14.649	-124	0	14.524,85
1030120110	ANTEGNATE	144.843	28.969	28.969	-246	0	28.722,75
1030120120	ARCENE	153.085	30.617	29.138	-247	0	28.890,69
1030120130	ARDESIO	100.426	20.085	18.000	-153	0	17.846,82
1030120140	ARZAGO D'ADDA	100.127	20.025	18.080	-153	0	17.926,14
1030120150	AVERARA	12.095	2.419	2.419	-21	0	2.398,53
1030120160	AVIATICO	36.536	7.307	7.307	-62	0	7.245,11
1030120170	AZZANO SAN PAOLO	268.667	53.733	44.778	-380	0	44.398,43
1030120180	AZZONE	13.548	2.710	2.371	-20	0	2.351,36
1030120181	BAGNATICA	158.505	31.701	25.827	-219	0	25.607,80
1030120190	BARBATA	27.547	5.509	4.962	-42	0	4.920,33
1030120200	BARIANO	120.747	24.149	18.575	-158	0	18.417,74
1030120210	BARZANA	47.937	9.587	9.587	-81	0	9.506,05
1030120220	BEDULITA	18.682	3.736	3.673	-31	0	3.641,43
1030120230	BERBENNO	79.031	15.806	12.291	-104	0	12.186,57
1030120240	BERGAMO	6.899.606	1.379.921	813.669	-6.904	38.994	845.758,32
1030120250	BERZO SAN FERMO	40.143	8.029	8.029	-68	0	7.960,44
1030120251	BIANZANO	24.374	4.875	4.841	-41	0	4.800,22
1030120260	BIELLO	3.896	779	779	-7	0	772,51
1030120270	BOLGARE	196.913	39.383	35.590	-302	0	35.288,27
1030120280	BOLTIERE	159.416	31.883	23.579	-200	0	23.378,88
1030120290	BONATE SOPRA	200.576	40.115	33.808	-287	0	33.520,74
1030120300	BONATE SOTTO	124.832	24.966	20.623	-175	0	20.448,10
1030120310	BORGO DI TERZO	4.420	884	540	-5	0	535,69
1030120320	BOSSICO	23.544	4.709	4.709	-40	0	4.668,87
1030120330	BOTTANUCO	143.822	28.764	22.565	-191	0	22.373,58
1030120331	BRACCA	30.380	6.076	6.076	-52	0	6.024,54
1030120350	BRANZI	50.915	10.183	10.183	-86	0	10.096,62
1030120360	BREMBATE	280.045	56.009	43.523	-369	0	43.153,79
1030120370	BREMBATE DI SOPRA	641.160	128.232	128.232	-1.088	0	127.144,02
1030120390	BRIGNANO GERA D'ADDA	186.064	37.213	32.406	-275	0	32.131,18
1030120400	BRUMANO	8.759	1.752	1.752	-15	0	1.736,98
1030120401	BRUSAPORTO	155.047	31.009	27.169	-231	0	26.938,62
1030120410	CALCINATE	202.258	40.452	35.799	-304	0	35.494,89
1030120420	CALCIO	176.846	35.369	30.451	-258	0	30.192,15
1030120440	CALUSCO D'ADDA	291.551	58.310	49.928	-424	0	49.504,05
1030120450	CALVENZANO	145.945	29.189	26.213	-222	0	25.990,76
1030120460	CAMERATA CORNELLO	32.503	6.501	6.501	312	0	6.812,10
1030120470	CANONICA D'ADDA	127.039	25.408	19.254	-163	0	19.090,91
1030120480	CAPIZZONE	34.937	6.987	3.837	-33	0	3.804,78
1030120490	CAPRIATE SAN GERVASIO	185.424	37.085	32.744	-278	0	32.466,52
1030120500	CAPRINO BERGAMASCO	117.805	23.561	23.029	-195	0	22.833,65
1030120510	CARAVAGGIO	718.185	143.637	129.625	-1.100	6.212	134.737,63
1030120530	CAROBBIO DEGLI ANGELI	133.058	26.612	26.310	-223	0	26.086,76
1030120540	CARONA	30.913	6.183	6.183	-52	0	6.130,21
1030120550	CARVICO	117.383	23.477	23.477	-199	0	23.277,37
1030120560	CASAZZA	122.342	24.468	22.267	-189	0	22.078,39
1030120570	CASIRATE D'ADDA	121.963	24.393	24.393	-207	0	24.185,61
1030120580	CASNIGO	91.152	18.230	17.068	-145	0	16.922,72
1030120590	CASSIGLIO	7.868	1.574	1.574	-13	0	1.560,19
1030120600	CASTELLI CALEPIO	274.721	54.944	52.399	-445	0	51.954,70
1030120610	CASTEL ROZZONE	84.197	16.839	14.053	-119	0	13.933,99
1030120620	CASTIONE DELLA PRESOLANA	215.070	43.014	35.295	-299	0	34.995,87
1030120630	CASTRO	49.146	9.829	9.829	-83	0	9.745,79
1030120640	CAVERNAGO	100.728	20.146	18.312	-155	0	18.156,93
1030120641	CAZZANO SANT'ANDREA	41.417	8.283	7.304	-62	0	7.241,66
1030120650	CENATE SOPRA	81.290	16.258	16.115	-137	0	15.978,23
1030120660	CENATE SOTTO	131.325	26.265	25.651	-218	0	25.433,63
1030120670	CENE	215.272	43.054	41.126	-349	0	40.777,42
1030120680	CERETE	44.996	8.999	5.914	-50	0	5.864,31
1030120690	CHIGNOLO D'ISOLA	108.486	21.697	17.087	-145	0	16.942,47
1030120700	CHIUDUNO	182.934	36.587	27.484	-233	0	27.250,75
1030120710	CISANO BERGAMASCO	181.367	36.273	30.014	-255	0	29.759,46
1030120720	CISERANO	218.469	43.694	32.525	-276	0	32.249,20
1030120730	CIVIDATE AL PIANO	158.828	31.766	31.766	-270	0	31.496,12
1030120740	CLUSONE	302.777	60.555	57.173	-485	0	56.688,12
1030120750	COLERE	42.931	8.586	8.586	-73	0	8.513,39
1030120760	COLOGNO AL SERIO	417.125	83.425	83.425	-708	3.998	86.715,09
1030120770	COLZATE	73.427	14.685	11.564	-98	0	11.465,94
1030120780	COMUN NUOVO	146.624	29.325	29.325	-249	0	29.076,02
1030120790	CORNA IMAGNA	16.665	3.333	3.333	-28	0	3.304,63
1030120791	CORNALBA	22.504	4.501	4.142	-35	0	4.106,76



Codice Ministero dell'Interno	COMUNE	STIMA RIDUZIONE DI 2.500 MLN SECONDO CRITERI DL 95/2012	CONTRIBUTO MASSIMO APPLICABILE A CARICO DEI COMUNI (20% di (a); 10% di (a) se terremotato)	CONTRIBUTO CALCOLATO SU MEDIA SIOPE 2011/13 di Tab. A o importo di colonna b)	INCREMENTO O MINORE RIDUZIONE DEL 5% per Tempi medi di pagamento	INCREMENTO O MINORE RIDUZIONE DEL 5% per Consip e altri canali	CONTRIBUTO COMPLESSIVO A CARICO DEL COMUNE
		a	b	c	d	e	f = c+d+e
1030120800	CORTENUOVA	77.606	15.521	13.677	-116	0	13.560,75
1030120810	COSTA DI MEZZATE	104.409	20.882	18.427	-156	0	18.270,62
1030120811	COSTA SERINA	65.421	13.084	7.245	-61	0	7.183,76
1030120820	COSTA VALLE IMAGNA	22.178	4.436	4.328	-37	0	4.291,64
1030120830	COSTA VOLPINO	250.707	50.141	32.012	-272	0	31.740,02
1030120840	COVO	149.850	29.970	24.042	-204	0	23.837,78
1030120850	CREVARO	105.473	21.095	17.166	-146	0	17.020,19
1030120860	CURNO	302.218	60.444	48.079	-408	0	47.670,73
1030120870	CUSIO	9.020	1.804	1.658	-14	0	1.643,96
1030120880	DALMINE	842.798	168.560	154.317	-1.309	7.395	160.403,11
1030120890	DOSENA	34.264	6.853	6.853	-58	0	6.794,61
1030120900	ENDINE GAIANO	71.468	14.294	13.731	-117	0	13.614,86
1030120910	ENRATICO	60.583	12.117	12.117	-103	0	12.013,73
1030120930	FARA GERA D'ADDA	223.895	44.779	37.125	-315	0	36.809,93
1030120940	FARA OLIVANA CON SOLA	31.432	6.286	4.759	-40	0	4.719,09
1030120941	FILAGO	138.069	27.614	23.592	-200	0	23.391,81
1030120950	FINO DEL MONTE	34.346	6.869	5.887	-50	0	5.836,57
1030120960	FIORANO AL SERIO	120.691	24.138	22.065	-187	0	21.878,10
1030120970	FONTANELLA	127.812	25.562	25.322	-215	0	25.107,31
1030120980	FONTENO	31.280	6.256	6.154	-52	0	6.102,16
1030120990	FOPPOLO	31.563	6.313	6.313	-54	0	6.259,11
1030121000	FORESTO SPARSO	106.406	21.281	18.317	-155	0	18.161,35
1030121010	FORNOVO SAN GIOVANNI	92.388	18.478	14.433	-122	0	14.310,20
1030121020	FUIPIANO VALLE IMAGNA	10.786	2.157	2.157	-18	0	2.138,91
1030121021	GANDELLINO	39.296	7.859	6.798	-58	0	6.740,27
1030121030	GANDINO	163.689	32.738	26.786	-227	0	26.558,43
1030121040	GANDOSSO	29.326	5.865	5.865	-50	0	5.815,38
1030121050	GAVERINA TERME	33.993	6.799	6.799	-58	0	6.740,93
1030121060	GAZZANIGA	98.058	19.612	18.525	-157	0	18.367,39
1030121080	GHISALBA	235.743	47.149	40.503	-344	0	40.158,96
1030121090	GORLAGO	146.737	29.347	24.435	-207	0	24.227,64
1030121100	GORLE	197.077	39.415	33.301	-283	0	33.018,43
1030121110	GORNO	57.448	11.490	9.168	-78	0	9.090,22
1030121120	GRASSOBBIO	220.862	44.172	34.584	-293	0	34.290,87
1030121130	GROMO	72.603	14.521	12.723	-108	0	12.614,86
1030121140	GRONE	46.237	9.247	8.554	-73	0	8.481,84
1030121150	GRUMELLO DEL MONTE	233.464	46.693	42.922	-364	0	42.557,83
1030121160	ISOLA DI FONDRÀ	14.393	2.879	2.879	-24	0	2.854,14
1030121170	ISSO	35.949	7.190	5.722	-49	0	5.673,87
1030121180	LALIO	124.045	24.809	21.323	-181	0	21.142,25
1030121190	LEFFE	132.761	26.552	22.800	-193	0	22.606,06
1030121191	LENNA	33.597	6.719	6.719	-57	0	6.662,47
1030121200	LEVATE	114.678	22.936	22.936	-195	0	22.740,92
1030121210	LOCATELLO	18.787	3.757	3.757	180	0	3.937,42
1030121220	LOVERE	263.860	52.772	44.782	-380	0	44.401,76
1030121230	LURANO	102.536	20.507	18.191	-154	0	18.037,14
1030121240	LUZZANA	6.999	1.400	687	-6	0	680,80
1030121250	MADONE	90.522	18.104	18.104	-154	0	17.950,78
1030121260	MAPPELO	148.713	29.743	29.743	-252	0	29.490,26
1030121280	MARTINENGO	289.785	57.957	50.718	-430	-2.021	48.266,69
1030121281	MEDOLAGO	74.715	14.943	13.853	-118	0	13.735,26
1030121290	MEZZOLDI	11.149	2.230	2.230	-19	0	2.210,91
1030121300	MISANO DI GERA D'ADDA	84.921	16.984	15.010	719	0	15.729,35
1030121301	MOIO DE' CALVI	14.220	2.844	2.844	-24	0	2.819,83
1030121310	MONASTEROLO DEL CASTELLO	73.751	14.750	14.750	-125	0	14.624,99
1030121311	MONTELLO	77.865	15.573	14.946	-127	0	14.819,36
1030121330	MORENGO	112.133	22.427	20.634	-175	0	20.459,16
1030121340	MORNICO AL SERIO	83.773	16.755	16.755	-142	0	16.612,42
1030121350	MOZZANICA	137.014	27.403	23.157	-196	0	22.960,46
1030121360	MOZZO	208.740	41.748	31.380	-266	0	31.114,09
1030121370	NEMBRO	282.231	56.446	56.446	-479	2.705	58.672,36
1030121390	OLMO AL BREMBO	20.964	4.193	4.193	-36	0	4.157,30
1030121400	OLTRE IL COLLE	54.077	10.815	9.490	-81	0	9.409,10
1030121401	OLTRESSENDA ALTA	5.928	1.186	1.186	-10	0	1.175,50
1030121410	ONETA	25.685	5.137	4.333	-37	0	4.296,23
1030121411	ONORE	60.966	12.193	11.689	-99	0	11.590,14
1030121420	ORIO AL SERIO	181.657	36.331	36.331	-308	0	36.023,09
1030121430	ORNICA	8.752	1.750	1.750	-15	0	1.735,59
1030121440	OSIO SOPRA	134.406	26.881	25.265	-214	0	25.050,47
1030121450	OSIO SOTTO	473.358	94.672	86.602	-735	4.150	90.017,90
1030121460	PAGAZZANO	72.909	14.582	12.159	-103	0	12.056,24
1030121470	PALADINA	130.039	26.008	24.447	-207	0	24.239,25
1030121480	PALAZZAGO	141.513	28.303	21.270	-180	0	21.089,87
1030121490	PALOSCO	161.099	32.220	32.220	1.544	0	33.763,91
1030121500	PARRE	61.997	12.399	9.458	-80	0	9.378,02
1030121510	PARZANICA	22.699	4.540	4.540	-39	0	4.501,20





Codice Ministero dell'Interno	COMUNE	STIMA RIDUZIONE DI 2.500 MLN SECONDO CRITERI DL 95/2012	CONTRIBUTO MASSIMO APPLICABILE A CARICO DEI COMUNI (20% di (a); 10% di (a) se terremotato)	CONTRIBUTO CALCOLATO SU MEDIA SIOPE 2011/13 di Tab. A o importo di colonna b)	INCREMENTO O MINORE RIDUZIONE DEL 5% per Tempi medi di pagamento	INCREMENTO O MINORE RIDUZIONE DEL 5% per Consip e altri canali	CONTRIBUTO COMPLESSIVO A CARICO DEL COMUNE
1030121520	PEDRENGO	181.190	36.238	29.345	-249	0	29.096,37
1030121530	PEIA	47.353	9.471	6.956	-59	0	6.897,10
1030121540	PIANICO	44.957	8.991	7.701	-65	0	7.636,14
1030121541	PIAZZA BREMBANA	53.767	10.753	10.332	-88	0	10.244,49
1030121542	PIARIO	24.569	4.914	4.480	-38	0	4.441,63
1030121550	PIAZZATORRE	50.795	10.159	9.551	-81	0	9.469,66
1030121560	PIAZZOLO	6.702	1.340	1.320	-11	0	1.309,08
1030121570	POGNANO	73.017	14.603	11.294	-96	0	11.198,56
1030121571	PONTE NOSSA	70.740	14.148	11.981	-102	0	11.879,01
1030121580	PONTERANICA	156.761	31.352	31.352	-266	0	31.086,21
1030121590	PONTE SAN PIETRO	268.843	53.769	53.769	-456	-2.142	51.170,24
1030121600	PONTIDA	114.608	22.922	16.804	-143	0	16.661,76
1030121610	PONTIROLO NUOVO	181.596	36.319	30.623	-260	0	30.363,08
1030121620	PRADALUNGA	107.609	21.522	18.069	-153	0	17.915,35
1030121630	PREDORE	56.878	11.376	10.359	-88	0	10.271,08
1030121640	PREMOLO	30.741	6.148	5.369	-46	0	5.323,70
1030121650	PRESEZZO	143.013	28.603	24.390	-207	0	24.183,18
1030121660	PUMENENGO	48.998	9.800	7.411	-63	0	7.348,40
1030121670	RANICA	88.656	17.731	17.731	-150	0	17.580,68
1030121680	RANZANICO	52.994	10.599	8.831	-75	0	8.756,38
1030121690	RIVA DI SOLTÒ	41.991	8.398	7.008	-59	0	6.948,64
1030121720	ROGNO	89.329	17.866	16.681	-142	0	16.539,28
1030121730	ROMANO DI LOMBARDIA	521.067	104.213	80.933	-687	3.879	84.125,15
1030121740	RONCOBELLO	31.000	6.200	6.200	-53	0	6.147,40
1030121750	RONCOLA	29.933	5.987	4.518	-38	0	4.479,37
1030121760	ROTA D'IMAGNA	28.605	5.721	5.721	-49	0	5.672,38
1030121770	ROVETTA	105.162	21.032	15.984	-136	0	15.847,97
1030121780	SAN GIOVANNI BIANCO	129.577	25.915	19.217	-163	0	19.054,04
1030121800	SAN PAOLO D'ARGON	165.110	33.022	26.936	-229	0	26.707,76
1030121810	SAN PELLEGRINO TERME	176.534	35.307	31.940	-271	0	31.668,83
1030121820	SANTA BRIGIDA	23.575	4.715	4.715	-40	0	4.674,95
1030121831	SANT'OMOBONO TERME	116.552	23.310	23.310	1.117	0	24.427,45
1030121840	SARNICO	308.231	61.646	61.646	-523	0	61.123,04
1030121850	SCANZOROSCIATE	215.702	43.140	43.140	-366	0	42.774,34
1030121860	SCHILPARIO	52.076	10.415	10.415	-88	0	10.326,84
1030121870	SEDRINA	107.193	21.439	21.439	-182	0	21.256,70
1030121880	SELVINO	161.072	32.214	29.608	-251	0	29.357,15
1030121890	SERIATE	831.691	166.338	143.335	-1.216	6.869	148.987,66
1030121900	SERINA	143.085	28.617	26.603	-226	0	26.377,17
1030121910	SOLTÒ COLLINA	45.139	9.028	9.028	-77	0	8.951,26
1030121911	SOLZA	54.416	10.883	10.307	-87	0	10.219,88
1030121920	SONGAVAZZO	39.219	7.844	7.844	-67	0	7.777,16
1030121930	SORISOLE	225.430	45.086	34.504	-293	0	34.210,82
1030121940	SOTTO IL MONTE GIOVANNI XXIII	162.107	32.421	29.245	-248	0	28.997,22
1030121950	SOVERE	139.772	27.954	20.181	-171	0	20.009,76
1030121960	SPINONE AL LAGO	50.622	10.124	10.124	-86	0	10.038,54
1030121970	SPIRANO	201.172	40.234	35.429	-301	0	35.128,05
1030121980	STEAZZANO	351.965	70.393	56.108	-476	2.689	58.321,31
1030121990	STROZZA	32.226	6.445	5.083	-43	0	5.039,86
1030122000	SUISIO	114.064	22.813	21.046	-179	0	20.867,47
1030122010	TALEGGIO	26.176	5.235	5.235	-44	0	5.190,77
1030122020	TAVERNOLA BERGAMASCA	90.671	18.134	16.671	-141	0	16.530,01
1030122030	TELGATE	197.749	39.550	35.465	-301	0	35.164,28
1030122040	TERNO D'ISOLA	199.403	39.881	34.543	-293	0	34.249,66
1030122050	TORRE BOLDONE	150.940	30.188	30.188	-256	0	29.931,93
1030122070	TORRE DE' ROVERI	84.292	16.858	15.037	-128	0	14.909,13
1030122080	TORRE PALLAVICINA	29.348	5.870	5.870	-50	0	5.819,89
1030122090	TRESCORE BALNEARIO	332.342	66.468	63.905	-542	0	63.362,57
1030122100	TREVIGLIO	1.338.632	267.726	198.982	-1.688	-7.927	189.366,25
1030122110	TREVIÒLO	328.265	65.653	65.653	-557	3.146	68.242,26
1030122120	UBIALE CLANEZZO	45.363	9.073	8.279	-70	0	8.209,21
1030122130	URGNANO	280.504	56.101	56.101	-476	0	55.624,82
1030122140	VALBONDIONE	94.192	18.838	18.838	-160	0	18.678,58
1030122145	VAL BREMBILLA	139.872	27.974	26.091	-221	0	25.870,04
1030122150	VALBREMBÒ	114.531	22.906	21.486	-182	0	21.304,09
1030122151	VALGOGGIO	25.956	5.191	5.191	-44	0	5.147,18
1030122160	VALLEVE	20.838	4.168	4.168	-35	0	4.132,16
1030122161	VALNEGRA	19.102	3.820	3.820	-32	0	3.787,92
1030122180	VALTORTA	22.871	4.574	4.574	-39	0	4.535,44
1030122190	VEDESETA	11.161	2.232	2.232	-19	0	2.213,19
1030122210	VERDELLINO	229.043	45.809	38.959	-331	0	38.627,95
1030122220	VERDELLO	195.267	39.053	31.936	-271	0	31.664,85
1030122230	VERTOVA	125.529	25.106	20.814	-177	0	20.636,96
1030122240	VIADANICA	45.531	9.106	7.776	-66	0	7.710,39
1030122250	VIGANO SAN MARTINO	4.920	984	619	-5	0	613,97
1030122260	VIGOLO	30.152	6.030	5.482	-47	0	5.435,03




Codice Ministero dell'Interno	COMUNE	STIMA RIDUZIONE DI 2.500 MLN SECONDO CRITERI DL 95/2012	CONTRIBUTO MASSIMO APPLICABILE A CARICO DEI COMUNI (20% di (a); 10% di (a) se terremotato)	CONTRIBUTO CALCOLATO SU MEDIA SIOPE 2011/13 di Tab. A o importo di colonna b)	INCREMENTO O MINORE RIDUZIONE DEL 5% per Tempi medi di pagamento	INCREMENTO O MINORE RIDUZIONE DEL 5% per Consip e altri canali	CONTRIBUTO COMPLESSIVO A CARICO DEL COMUNE
		a	b	c	d	e	f = c+d+e
1030122270	VILLA D'ADDA	113.272	22.654	22.654	-192	0	22.462,26
1030122271	VILLA D'ALME'	107.471	21.494	20.313	-172	0	20.140,16
1030122280	VILLA DI SERIO	143.418	28.684	26.103	-221	0	25.881,47
1030122290	VILLA D'OGNA	59.605	11.921	9.445	-80	0	9.364,87
1030122300	VILLONGO	190.647	38.129	33.374	-283	0	33.090,79
1030122310	VILMINORE DI SCALVE	64.472	12.894	11.069	-94	0	10.974,91
1030122320	ZANOBBI	59.633	11.927	9.645	-82	0	9.563,23
1030122330	ZANICA	258.869	51.774	41.459	-352	0	41.107,69
1030122340	ZOGNO	257.381	51.476	51.476	-437	0	51.039,44
1030150010	ACQUAFREDDA	49.504	9.901	8.572	-73	0	8.499,75
1030150020	ADRO	214.550	42.910	36.395	-309	0	36.086,52
1030150030	AGNOSINE	82.801	16.560	14.580	-124	0	14.455,81
1030150040	ALFIANELLO	85.188	17.038	17.038	-145	0	16.893,03
1030150050	ANFO	21.553	4.311	3.275	-28	0	3.247,39
1030150060	ANGOLO TERME	83.125	16.625	13.486	-114	0	13.371,68
1030150061	ARTOGNE	193.677	38.735	38.113	-323	0	37.790,04
1030150062	AZZANO MELLA	111.646	22.329	20.118	-171	0	19.947,03
1030150070	BAGNOLO MELLA	419.085	83.817	71.352	3.419	3.419	78.191,37
1030150080	BAGOLINO	163.897	32.779	27.651	-235	0	27.416,18
1030150090	BARBARIGA	74.946	14.989	11.744	-100	0	11.644,18
1030150091	BARGHE	45.314	9.063	5.569	-47	0	5.521,99
1030150100	BASSANO BRESCIANO	97.419	19.484	19.181	-163	0	19.018,65
1030150110	BEDIZZOLE	477.379	95.476	79.276	-673	-3.158	75.445,36
1030150120	BERLINGO	94.561	18.912	14.250	-121	0	14.128,64
1030150130	BERZO DEMO	50.513	10.103	7.684	-65	0	7.618,62
1030150140	BERZO INFERIORE	86.907	17.381	14.616	-124	0	14.491,69
1030150150	BIENNO	164.148	32.830	28.859	-245	0	28.613,64
1030150160	BIONE	39.529	7.906	6.903	-59	0	6.844,26
1030150170	BORG SAN GIACOMO	158.925	31.785	26.334	-223	0	26.110,39
1030150180	BORGOSATOLLO	273.936	54.787	41.730	-354	0	41.375,46
1030150190	BORNO	137.075	27.415	27.256	-231	0	27.024,56
1030150200	BOTTICINO	385.405	77.081	74.170	-629	3.554	77.095,09
1030150210	BOVEGNO	46.152	9.230	9.230	-78	0	9.152,09
1030150220	BOVEZZO	243.035	48.607	42.768	-363	0	42.405,18
1030150230	BRANDICO	46.823	9.365	7.381	-63	0	7.318,39
1030150240	BRAONE	22.378	4.476	3.706	-31	0	3.674,31
1030150250	BRENO	244.759	48.952	39.614	-336	0	39.278,01
1030150260	BRESCIA	14.367.385	2.873.477	2.230.660	-18.927	-88.869	2.122.863,29
1030150270	BRIONE	28.065	5.613	4.959	-42	0	4.916,61
1030150271	CAINO	28.764	5.753	5.671	-48	0	5.622,40
1030150280	CALCINATO	511.102	102.220	102.220	-867	4.899	106.251,81
1030150290	CALVAGESE DELLA RIVIERA	132.733	26.547	21.225	-180	0	21.044,65
1030150300	CALVISANO	260.987	52.197	41.212	-350	0	40.862,66
1030150310	CAPO DI PONTE	94.575	18.915	15.527	-132	0	15.394,93
1030150320	CAPOVALLE	16.016	3.203	2.773	-24	0	2.749,78
1030150330	CAPRIANO DEL COLLE	161.490	32.298	29.556	-251	0	29.305,03
1030150340	CAPRIOLO	293.842	58.768	47.045	-399	0	46.645,67
1030150350	CARPENEDOLO	198.863	39.773	39.773	-337	-1.585	37.850,52
1030150360	CASTEGNATO	284.032	56.806	47.437	-403	0	47.034,05
1030150370	CASTELCOVATI	173.180	34.636	31.868	-270	0	31.597,15
1030150380	CASTEL MELLA	302.815	60.563	58.222	-494	2.790	60.517,94
1030150390	CASTENEDOLO	431.783	86.357	67.090	-569	-2.673	63.848,14
1030150400	CASTO	60.577	12.115	11.365	-96	0	11.268,58
1030150410	CASTREZZATO	158.448	31.690	31.690	-269	0	31.420,73
1030150420	CAZZAGO SAN MARTINO	312.554	62.511	62.511	-530	2.996	64.976,13
1030150430	CEDEGOLO	54.576	10.915	10.909	-93	0	10.816,87
1030150440	CELLATICA	223.995	44.799	40.824	-346	0	40.477,29
1030150450	CERVENO	33.249	6.650	6.224	-53	0	6.171,61
1030150460	CETO	54.716	10.943	8.586	-73	0	8.512,83
1030150461	CEVO	45.433	9.087	9.087	-77	0	9.009,55
1030150470	CHIARI	711.715	142.343	142.343	-1.208	6.822	147.956,76
1030150480	CIGOLE	54.293	10.859	10.550	-90	0	10.460,29
1030150490	CIMBERGO	17.089	3.418	2.681	-23	0	2.658,74
1030150500	CIVIDATE CAMUNO	217.749	43.550	43.550	-370	0	43.180,37
1030150510	COCCAGLIO	260.533	52.107	49.673	-421	0	49.251,39
1030150520	COLLEBEATO	180.912	36.182	29.527	-251	0	29.275,99
1030150530	COLLIO	46.741	9.348	9.348	-79	0	9.268,80
1030150540	COLOGNE	293.827	58.765	47.571	-404	0	47.167,08
1030150550	COMEZZANO-CIZZAGO	134.273	26.855	22.954	-195	0	22.759,00
1030150560	CONCESIO	440.933	88.187	87.734	4.205	4.205	96.143,21
1030150570	CORTE FRANCA	234.629	46.926	39.623	1.899	0	41.521,48
1030150580	CORTENO GOLGI	150.602	30.120	30.120	-256	0	29.864,90
1030150590	CORZANO	45.786	9.157	7.479	-63	0	7.415,62
1030150600	DARFO BOARIO TERME	406.285	81.257	81.257	-689	3.894	84.461,68
1030150610	DELLO	125.928	25.186	25.186	-214	0	24.971,85
1030150620	DESENZANO DEL GARDA	1.542.662	308.532	245.902	-2.086	11.784	255.600,29




Codice Ministero dell'Interno	COMUNE	STIMA RIDUZIONE DI 2.500 MLN SECONDO CRITERI DL 95/2012	CONTRIBUTO MASSIMO APPLICABILE A CARICO DEI COMUNI (20% di (a); 10% di (a) se terremotato)	CONTRIBUTO CALCOLATO SU MEDIA SIOPE 2011/13 di Tab. A o importo di colonna b)	INCREMENTO O MINORE RIDUZIONE DEL 5% per Tempi medi di pagamento	INCREMENTO O MINORE RIDUZIONE DEL 5% per Consip e altri canali	CONTRIBUTO COMPLESSIVO A CARICO DEL COMUNE
		a	b	c	d	e	f = c+d+e
1030150630	EDOLO	227.278	45.456	41.256	-350	0	40.906,36
1030150640	ERBUSCO	230.797	46.159	46.159	-392	0	45.767,76
1030150650	ESINE	154.773	30.955	20.520	-174	0	20.345,79
1030150660	FIESSE	64.527	12.905	11.742	-100	0	11.642,01
1030150661	FLERO	367.559	73.512	61.769	-524	0	61.245,26
1030150670	GAMBARA	139.417	27.883	26.045	-221	0	25.824,01
1030150680	GARDONE RIVIERA	224.775	44.955	35.361	-300	0	35.060,76
1030150690	GARDONE VAL TROMPIA	424.347	84.869	67.206	-570	3.221	69.856,39
1030150700	GARGNANO	186.164	37.233	31.580	-268	0	31.311,82
1030150710	GAVARDO	329.227	65.845	39.210	-333	1.879	40.756,11
1030150720	GHEDI	679.914	135.983	110.122	-934	-4.387	104.800,13
1030150730	GIANICO	75.663	15.133	12.439	-106	0	12.333,59
1030150740	GOTTOLENGO	138.107	27.621	22.982	-195	0	22.787,30
1030150750	GUSSAGO	524.769	104.954	83.375	-707	3.996	86.662,69
1030150760	IDRO	87.154	17.431	13.902	-118	0	13.784,19
1030150770	INCUDINE	14.955	2.991	2.991	-25	0	2.965,62
1030150771	IRMA	11.894	2.379	1.939	-16	0	1.922,59
1030150780	ISEO	512.440	102.488	102.488	-870	0	101.618,37
1030150790	ISORELLA	124.421	24.884	20.162	-171	0	19.991,22
1030150800	LAVENONE	24.243	4.849	4.849	232	0	5.081,04
1030150810	LENO	377.722	75.544	75.544	-641	3.620	78.523,74
1030150820	LIMONE SUL GARDA	119.722	23.944	23.944	1.147	0	25.091,98
1030150830	LODRINO	57.048	11.410	8.496	-72	0	8.423,86
1030150840	LOGRATO	129.372	25.874	21.730	-184	0	21.545,84
1030150850	LONATO DEL GARDA	581.578	116.316	116.316	-987	5.574	120.902,79
1030150860	LONGHENA	38.837	7.767	7.016	-60	0	6.956,24
1030150870	LOSINE	18.877	3.775	3.409	-29	0	3.380,42
1030150880	LOZIO	27.694	5.539	4.983	-42	0	4.940,71
1030150890	LUMEZZANE	793.954	158.791	115.727	-982	5.546	120.290,67
1030150900	MACLODIO	93.147	18.629	16.927	-144	0	16.783,74
1030150910	MAGASA	11.641	2.328	2.196	105	0	2.301,29
1030150920	MAIRANO	124.138	24.828	20.241	-172	0	20.069,46
1030150930	MALEGNANO	69.490	13.898	12.296	-104	0	12.191,70
1030150940	MALONNO	115.658	23.132	20.298	-172	0	20.126,13
1030150950	MANERBA DEL GARDA	160.423	32.085	32.085	-272	0	31.812,46
1030150960	MANERBIO	439.740	87.948	76.803	-652	3.681	79.832,46
1030150970	MARCHENO	115.601	23.120	22.697	-193	0	22.504,67
1030150971	MARMENTINO	26.281	5.256	3.859	185	0	4.043,91
1030150980	MARONE	136.463	27.293	24.288	-206	0	24.081,51
1030150990	MAZZANO	322.047	64.409	64.409	-547	3.087	66.949,57
1030151000	MILZANO	51.429	10.286	7.530	-64	0	7.465,63
1030151010	MONIGA DEL GARDA	76.464	15.293	15.293	-130	0	15.163,07
1030151020	MONNO	19.356	3.871	3.871	-33	0	3.838,28
1030151030	MONTE ISOLA	106.820	21.364	15.346	-130	0	15.216,07
1030151040	MONTECELLI BRUSATI	173.007	34.601	26.206	-222	0	25.983,36
1030151050	MONTECHIARI	576.514	115.303	115.303	-978	5.526	119.850,15
1030151051	MONTRONE	197.755	39.551	35.260	-299	0	34.960,37
1030151060	MURA	28.068	5.614	4.803	230	0	5.032,76
1030151070	MUSCOLINE	63.435	12.687	12.128	-103	0	12.025,25
1030151080	NAVE	198.298	39.660	39.660	-337	-1.580	37.743,04
1030151090	NIARDO	67.751	13.550	11.222	-95	0	11.126,84
1030151100	NUVOLENTO	170.086	34.017	34.017	-289	0	33.728,51
1030151110	NUVOLERA	183.385	36.677	34.501	1.653	0	36.154,53
1030151120	ODOLO	95.502	19.100	19.100	-162	0	18.938,31
1030151130	OFFLAGA	124.653	24.931	21.321	-181	0	21.140,48
1030151140	OME	118.561	23.712	19.315	-164	0	19.150,62
1030151150	ONO SAN PIETRO	33.130	6.626	5.067	-43	0	5.024,07
1030151160	ORZINUOVI	471.884	94.377	72.360	-614	-2.883	68.863,31
1030151170	ORZIVECCHI	91.224	18.245	17.006	-144	0	16.861,93
1030151180	OSPITALETTO	766.777	153.355	153.355	-1.301	-6.110	145.944,45
1030151190	OSSIMO	48.995	9.799	9.603	-81	0	9.521,41
1030151200	PADENGHE SUL GARDA	195.738	39.148	39.148	-332	0	38.815,34
1030151210	PADERNO FRANCIACORTA	136.948	27.390	22.078	-187	0	21.890,47
1030151220	PAISCO LOVENO	18.560	3.712	3.659	-31	0	3.628,04
1030151230	PAITONE	86.086	17.217	15.690	-133	0	15.556,65
1030151240	PALAZZOLO SULL'OGGIO	689.640	137.928	137.928	-1.170	6.610	143.367,68
1030151250	PARATICO	203.147	40.629	37.619	1.803	0	39.422,18
1030151260	PASPARDO	26.915	5.383	4.223	-36	0	4.187,61
1030151270	PASSIRANO	190.425	38.085	38.085	-323	0	37.761,83
1030151280	PAVONE DEL MELLA	89.869	17.974	15.651	-133	0	15.518,52
1030151300	PERTICA ALTA	19.337	3.867	3.311	-28	0	3.282,83
1030151310	PERTICA BASSA	25.599	5.120	4.367	-37	0	4.329,68
1030151320	PEZZAZE	51.273	10.255	10.255	-87	0	10.167,51
1030151330	PIAN CAMUNO	278.367	55.673	55.381	-470	0	54.911,36
1030151331	PIANCOGNANO	155.604	31.121	27.256	-231	0	27.024,26
1030151340	PISOGNE	268.547	53.709	38.487	-327	0	38.160,78



Codice Ministero dell'Interno	COMUNE	STIMA RIDUZIONE DI 2.500 MLN SECONDO CRITERI DL 95/2012	CONTRIBUTO MASSIMO APPLICABILE A CARICO DEI COMUNI (20% di (a); 10% di (a) se terremotato)	CONTRIBUTO CALCOLATO SU MEDIA SIOPE 2011/13 di Tab. A o importo di colonna b)	INCREMENTO O MINORE RIDUZIONE DEL 5% per Tempi medi di pagamento	INCREMENTO O MINORE RIDUZIONE DEL 5% per Consip e altri canali	CONTRIBUTO COMPLESSIVO A CARICO DEL COMUNE
		a	b	c	d	e	f = c+d+e
1030151350	POLAVENO	84.181	16.836	13.286	-113	0	13.173,48
1030151360	POLPENAZZE DEL GARDA	71.073	14.215	14.215	-121	0	14.094,01
1030151370	POMPIANO	116.367	23.273	23.273	-197	0	23.075,92
1030151371	PONCARALE	169.820	33.964	29.065	-247	0	28.818,72
1030151390	PONTE DI LEGNO	175.213	35.043	35.043	-297	0	34.745,17
1030151400	PONTEVICO	237.810	47.562	37.301	-317	0	36.984,46
1030151410	PONTOGLIO	137.575	27.515	27.515	-233	0	27.281,53
1030151420	POZZOLENGO	122.220	24.444	22.359	-190	0	22.169,58
1030151430	PRALBOINO	92.782	18.556	15.615	-132	0	15.482,03
1030151440	PRESEGLIE	64.211	12.842	9.320	-79	0	9.240,80
1030151450	PRESTINE	24.579	4.916	4.364	-37	0	4.327,35
1030151460	PREVALLE	221.310	44.262	43.739	-371	0	43.367,49
1030151470	PROVAGLIO D'ISEO	228.358	45.672	38.196	-324	0	37.871,66
1030151480	PROVAGLIO VAL SABBIA	42.118	8.424	6.241	-53	0	6.187,97
1030151490	PUEGNAGO DEL GARDA	164.739	32.948	22.803	-193	0	22.609,02
1030151500	QUINZANO D'OGGIO	164.545	32.909	28.361	-241	0	28.120,34
1030151510	REMEDELLO	106.777	21.355	17.012	815	0	17.827,56
1030151520	REZZATO	520.787	104.157	88.363	-750	-3.520	84.092,46
1030151530	ROCCAFRANCA	177.445	35.489	24.413	-207	0	24.205,51
1030151540	RODENGO-SAIANO	449.337	89.867	73.007	-619	0	72.387,07
1030151550	ROE' VOLCIANO	190.402	38.080	31.665	-269	0	31.395,90
1030151560	RONCADELLE	409.217	81.843	74.895	-635	0	74.259,35
1030151570	ROVATO	548.884	109.777	109.777	-931	-4.373	104.471,88
1030151580	RUDIANO	312.288	62.458	58.558	-497	0	58.061,50
1030151590	SABBIO CHIESE	268.137	53.627	53.627	-455	0	53.172,45
1030151600	SALE MARASINO	313.323	62.665	62.665	-532	0	62.132,81
1030151610	SALO'	591.844	118.369	92.956	-789	4.455	96.621,61
1030151620	SAN FELICE DEL BENACO	215.145	43.029	40.989	-348	0	40.641,62
1030151630	SAN GERVASIO BRESCIANO	106.196	21.239	19.795	-168	0	19.626,72
1030151631	SAN PAOLO	151.761	30.352	28.266	-240	0	28.025,82
1030151640	SAN ZENO NAVIGLIO	210.461	42.092	35.835	-304	0	35.530,92
1030151650	SAREZZO	569.924	113.985	112.054	-951	5.370	116.472,88
1030151651	SAVIORE DELL'ADAMELLO	37.534	7.507	5.222	-44	0	5.178,15
1030151660	SELLERO	76.502	15.300	11.834	-100	0	11.733,46
1030151670	SENIGA	47.762	9.552	8.506	-72	0	8.434,02
1030151680	SERLE	115.531	23.106	20.487	-174	0	20.313,03
1030151690	SIRMIONE	561.114	112.223	112.223	-952	0	111.270,68
1030151700	SOIANO DEL LAGO	48.330	9.666	9.666	-82	0	9.584,05
1030151710	SONICO	56.432	11.286	8.934	-76	0	8.857,72
1030151720	SULZANO	79.355	15.871	11.875	-101	0	11.773,78
1030151730	TAVERNOLE SUL MELLA	64.659	12.932	12.077	-102	0	11.974,60
1030151740	TEMU'	92.061	18.412	18.412	-156	0	18.255,95
1030151750	TIGNALE	68.040	13.608	12.210	-104	0	12.106,58
1030151760	TORBOLLE CASAGLIA	205.292	41.058	32.208	-273	0	31.934,50
1030151770	TOSCOLANO MADERNO	371.506	74.301	74.301	-630	0	73.670,72
1030151780	TRAVAGLIATO	323.654	64.731	64.731	-549	-2.579	61.602,63
1030151790	TREMOSINE	120.296	24.059	24.059	-204	0	23.855,09
1030151800	TRENZANO	136.538	27.308	22.076	-187	0	21.888,83
1030151810	TREVISO BRESCIANO	21.488	4.298	3.489	-30	0	3.459,71
1030151820	URAGO D'OGGIO	133.758	26.752	24.884	-211	0	24.672,90
1030151830	VALLIO TERME	47.660	9.532	8.003	-68	0	7.934,89
1030151850	VALVESTINO	22.093	4.419	3.849	-33	0	3.816,22
1030151860	VEROLANUOVA	203.843	40.769	37.059	-314	0	36.744,28
1030151870	VEROLAVECCHIA	123.462	24.692	21.317	-181	0	21.136,38
1030151880	VESTONE	191.585	38.317	31.634	-268	0	31.365,35
1030151890	VEZZA D'OGGIO	55.285	11.057	11.057	-94	0	10.963,21
1030151900	VILLA CARCINA	361.884	72.377	60.240	-511	-2.400	57.329,36
1030151910	VILLACHIARA	45.689	9.138	8.491	-72	0	8.418,60
1030151920	VILLANUOVA SUL CLISI	159.137	31.827	24.483	-208	0	24.275,06
1030151930	VIONE	27.823	5.565	5.565	-47	0	5.517,36
1030151940	VISANO	80.564	16.113	14.538	-123	0	14.414,83
1030151950	VOBARNO	320.594	64.119	46.167	-392	0	45.775,29
1030151960	ZONE	43.009	8.602	7.466	-63	0	7.402,23
1030240030	ALBAVILLA	101.075	20.215	19.322	-164	0	19.157,71
1030240040	ALBESE CON CASSANO	132.738	26.548	20.934	-178	0	20.756,10
1030240050	ALBIOLO	68.561	13.712	10.973	-93	0	10.880,12
1030240060	ALSERIO	62.621	12.524	12.524	-106	0	12.417,91
1030240070	ALZATE BRIANZA	288.456	57.691	57.691	-490	0	57.201,59
1030240090	ANZANO DEL PARCO	79.156	15.831	15.518	-132	0	15.386,82
1030240100	APPIANO GENTILE	209.881	41.976	28.595	-243	0	28.351,96
1030240110	ARGEGNO	45.074	9.015	9.015	-76	0	8.938,36
1030240120	AROSIO	138.023	27.605	22.567	-191	0	22.375,35
1030240130	ASSO	109.718	21.944	19.883	-169	0	19.714,42
1030240150	BARNI	15.992	3.198	3.198	153	0	3.351,64
1030240191	BELLAGIO	255.351	51.070	51.070	-433	0	50.636,93
1030240210	BENE LARIO	13.772	2.754	2.754	-23	0	2.730,95



Codice Ministero dell'Interno	COMUNE	STIMA RIDUZIONE DI 2.500 MLN SECONDO CRITERI DL 95/2012	CONTRIBUTO MASSIMO APPLICABILE A CARICO DEI COMUNI (20% di (a); 10% di (a) se terremotato)	CONTRIBUTO CALCOLATO SU MEDIA SIOPE 2011/13 di Tab. A o importo di colonna b)	INCREMENTO O MINORE RIDUZIONE DEL 5% per Tempi medi di pagamento	INCREMENTO O MINORE RIDUZIONE DEL 5% per Consip e altri canali	CONTRIBUTO COMPLESSIVO A CARICO DEL COMUNE
		a	b	c	d	e	f = c+d+e
1030240220	BEREGAZZO CON FIGLIARO	68.448	13.690	10.476	-89	0	10.387,42
1030240230	BINAGO	122.840	24.568	21.153	-179	0	20.973,74
1030240240	BIZZARONE	36.559	7.312	7.312	-62	0	7.249,83
1030240250	BLESSAGNO	11.179	2.236	1.759	-15	0	1.744,28
1030240260	BLEVIO	55.505	11.101	10.497	-89	0	10.407,86
1030240280	BREGNANO	163.118	32.624	24.188	-205	0	23.983,09
1030240290	BRENNA	74.013	14.803	12.309	-104	0	12.204,54
1030240300	BRIENNO	15.557	3.111	2.831	-24	0	2.806,58
1030240320	BRUNATE	78.111	15.622	13.462	-114	0	13.348,18
1030240340	BULGAROGRASSO	109.978	21.996	19.887	-169	0	19.717,82
1030240350	CABIATE	178.494	35.699	32.480	1.557	0	34.036,10
1030240360	CADORAGO	209.912	41.982	36.779	-312	0	36.467,08
1030240370	CAGLIO	29.107	5.821	5.150	-44	0	5.106,55
1030240380	CAGNO	63.307	12.661	12.661	-107	0	12.554,01
1030240390	CAMPIONE D'ITALIA	197.739	39.548	39.548	-336	0	39.212,33
1030240400	CANTU'	1.588.050	317.610	276.205	-2.344	13.237	287.097,56
1030240410	CANZO	135.571	27.114	27.114	-230	0	26.884,19
1030240420	CAPIAGO INTIMIANO	99.127	19.825	19.825	-168	0	19.657,27
1030240430	CARATE URIO	62.624	12.525	12.356	-105	0	12.250,88
1030240431	CARBONATE	92.508	18.502	14.903	-126	0	14.776,87
1030240440	CARIMATE	187.283	37.457	31.476	-267	0	31.209,15
1030240450	CARLAZZO	86.168	17.234	17.234	-146	0	17.087,42
1030240460	CARUGO	210.391	42.078	32.302	-274	0	32.027,60
1030240480	CASASCO D'INTELVI	24.202	4.840	4.436	-38	0	4.398,45
1030240500	CASLINO D'ERBA	37.316	7.463	7.463	-63	0	7.399,82
1030240510	CASNATE CON BERNATE	188.600	37.720	34.160	-290	0	33.870,10
1030240530	CASSINA RIZZARDI	120.434	24.087	20.324	-172	0	20.151,74
1030240560	CASTELMARTE	40.416	8.083	8.083	387	0	8.470,50
1030240570	CASTELNUOVO BOZZENTE	36.886	7.377	7.377	-63	0	7.314,58
1030240580	CASTIGLIONE D'INTELVI	34.538	6.908	6.908	-59	0	6.849,00
1030240581	CAVALLASCA	87.826	17.565	16.373	-139	0	16.234,14
1030240590	CAVARGNA	7.454	1.491	1.491	-13	0	1.478,14
1030240600	CERANO D'INTELVI	26.376	5.275	4.876	-41	0	4.834,79
1030240610	CERMENATE	396.244	79.249	75.005	-636	0	74.368,22
1030240620	CERNOBBIO	301.491	60.298	41.245	1.977	0	43.221,39
1030240650	CIRIMIDO	59.455	11.891	10.895	-92	0	10.802,46
1030240680	CLAINO CON OSTENO	27.257	5.451	4.107	-35	0	4.072,41
1030240710	COLONNO	15.300	3.060	1.650	-14	0	1.636,35
1030240715	COLVERDE	184.102	36.820	32.153	-273	0	31.880,54
1030240720	COMO	5.264.473	1.052.895	809.609	-6.870	38.799	841.538,64
1030240740	CORRIDO	25.605	5.121	4.992	-42	0	4.950,07
1030240780	CREMIA	25.464	5.093	5.011	-43	0	4.968,92
1030240790	CUCCIAGO	144.314	28.863	28.293	1.356	0	29.649,25
1030240800	CUSINO	7.028	1.406	1.268	-11	0	1.256,75
1030240820	DIZZASCO	28.952	5.790	4.879	234	0	5.112,96
1030240840	DOMASO	61.155	12.231	9.924	-84	0	9.840,12
1030240850	DONGO	91.693	18.339	15.980	-136	0	15.844,09
1030240870	DOSSO DEL LIRO	9.464	1.893	1.893	-16	0	1.876,82
1030240890	ERBA	853.677	170.735	137.772	-1.169	6.602	143.205,04
1030240910	EUPILIO	52.451	10.490	10.490	-89	0	10.401,28
1030240920	FAGGETO LARIO	37.353	7.471	5.908	-50	0	5.858,14
1030240930	FALOPPIO	94.524	18.905	18.809	-160	0	18.649,73
1030240940	FENEGRO'	103.499	20.700	16.715	-142	0	16.573,02
1030240950	FIGINO SERENZA	179.480	35.896	31.850	-270	0	31.579,95
1030240960	FINO MORNASCO	271.527	54.305	54.305	2.602	0	56.907,90
1030241000	GARZENO	21.671	4.334	4.334	-37	0	4.297,51
1030241010	GERA LARIO	67.172	13.434	13.434	-114	0	13.320,46
1030241030	GRANDATE	122.006	24.401	21.933	-186	0	21.746,53
1030241040	GRANDOLA ED UNITI	39.848	7.970	7.970	-68	0	7.902,06
1030241055	GRAVEDONA ED UNITI	147.322	29.464	26.973	-229	0	26.743,80
1030241060	GRIANTE	19.787	3.957	2.154	-18	0	2.135,61
1030241070	GUANZATE	163.409	32.682	20.826	-177	0	20.649,29
1030241110	INVERIGO	409.016	81.803	73.146	-621	0	72.525,41
1030241120	LAGLIO	55.247	11.049	11.049	530	0	11.578,91
1030241130	LAINO	28.233	5.647	5.580	-47	0	5.532,46
1030241140	LAMBRUGO	72.005	14.401	10.966	-93	0	10.873,30
1030241150	LANZO D'INTELVI	110.827	22.165	20.244	-172	0	20.072,51
1030241160	LASNIGO	20.644	4.129	3.429	-29	0	3.399,72
1030241190	LEZZENO	71.593	14.319	11.568	-98	0	11.470,00
1030241220	LIMIDO COMASCO	113.288	22.658	16.723	-142	0	16.581,59
1030241230	LIPOMO	173.289	34.658	30.142	-256	0	29.886,28
1030241240	LIVO	8.409	1.682	1.682	-14	0	1.667,63
1030241250	LOCATE VARESI	135.773	27.155	19.151	-163	0	18.988,95
1030241270	LOMAZZO	310.689	62.138	57.642	-489	0	57.152,76
1030241280	LONGONE AL SEGRINO	47.674	9.535	9.535	-81	0	9.453,88
1030241290	LUISAGO	212.418	42.484	22.627	-192	0	22.435,25



Codice Ministero dell'Interno	COMUNE	STIMA RIDUZIONE DI 2.500 MLN SECONDO CRITERI DL 95/2012	CONTRIBUTO MASSIMO APPLICABILE A CARICO DEI COMUNI (20% di (a); 10% di (a) se terremotato)	CONTRIBUTO CALCOLATO SU MEDIA SIOPE 2011/13 di Tab. A o importo di colonna b)	INCREMENTO O MINORE RIDUZIONE DEL 5% per Tempi medi di pagamento	INCREMENTO O MINORE RIDUZIONE DEL 5% per Consip e altri canali	CONTRIBUTO COMPLESSIVO A CARICO DEL COMUNE
		a	b	c	d	e	f = c+d+e
1030241300	LURAGO D'ERBA	209.832	41.966	37.188	-316	0	36.871,99
1030241310	LURAGO MARINONE	49.447	9.889	9.889	-84	0	9.805,49
1030241320	LURATE CACCIVIO	195.087	39.017	39.017	-331	0	38.686,31
1030241330	MAGREGLIO	48.695	9.739	9.739	467	0	10.205,64
1030241370	MARIANO COMENSE	871.529	174.306	174.306	-1.479	8.353	181.180,08
1030241380	MASLIANICO	131.946	26.389	24.837	-211	0	24.626,56
1030241390	MENAGGIO	205.974	41.195	34.454	-292	0	34.162,01
1030241410	MERONE	143.856	28.771	28.472	-242	0	28.229,99
1030241460	MOLTRASIO	71.090	14.218	14.218	-121	0	14.097,39
1030241470	MONGUZZO	88.543	17.709	17.709	-150	0	17.558,37
1030241480	MONTANO LUCINO	265.703	53.141	53.141	-451	0	52.689,70
1030241490	MONTEMEZZO	9.517	1.903	1.903	-16	0	1.887,33
1030241510	MONTORFANO	110.315	22.063	20.230	-172	0	20.058,09
1030241521	MOZZATE	222.197	44.439	40.639	1.948	0	42.586,12
1030241530	MUSSO	24.292	4.858	4.462	-38	0	4.424,15
1030241540	NESSO	34.711	6.942	5.291	-45	0	5.246,54
1030241560	NOVEDRATE	151.101	30.220	25.499	-216	0	25.282,87
1030241590	OLGIATE COMASCO	372.636	74.527	62.646	-532	3.002	65.116,51
1030241620	OLTRONA DI SAN MAMETTE	51.854	10.371	6.509	-55	0	6.453,69
1030241630	ORSENGIO	68.883	13.777	13.777	-117	0	13.659,80
1030241700	PEGLIO	14.453	2.891	2.785	-24	0	2.761,82
1030241710	PELLIO INTELVI	51.814	10.363	9.447	-80	0	9.366,70
1030241720	PIANELLO DEL LARIO	30.600	6.120	6.120	-52	0	6.068,09
1030241730	PIGRA	17.216	3.443	3.227	-27	0	3.199,57
1030241740	PLESIO	37.334	7.467	6.399	-54	0	6.344,34
1030241750	POGNANA LARIO	26.099	5.220	4.368	-37	0	4.331,37
1030241760	PONNA	12.999	2.600	2.328	-20	0	2.308,26
1030241770	PONTE LAMBRO	125.288	25.058	23.436	-199	0	23.237,08
1030241780	PORLEZZA	154.494	30.899	30.829	-262	0	30.567,46
1030241810	PROSERPIO	42.009	8.402	8.402	-71	0	8.330,50
1030241820	PUSIANO	81.229	16.246	15.988	-136	0	15.852,26
1030241830	RAMPONIO VERNA	27.521	5.504	4.403	-37	0	4.365,46
1030241840	REZZAGO	12.616	2.523	2.523	-21	0	2.501,81
1030241860	RODERO	35.279	7.056	6.564	-56	0	6.508,72
1030241880	RONAGO	25.907	5.181	5.181	-44	0	5.137,43
1030241890	ROVELLASCA	226.318	45.264	35.252	-299	0	34.952,59
1030241900	ROVELLO PORRO	178.869	35.774	30.955	-263	0	30.691,87
1030241910	SALA COMACINA	32.663	6.533	5.318	-45	0	5.273,27
1030241920	SAN BARTOLOMEO VAL CAVARGNA	25.710	5.142	5.142	-44	0	5.098,45
1030241930	SAN FEDELE INTELVI	164.572	32.914	32.912	-279	0	32.632,67
1030241940	SAN FERMO DELLA BATTAGLIA	139.198	27.840	24.734	-210	0	24.523,90
1030241950	SAN NAZZARO VAL CAVARGNA	9.346	1.869	1.869	-16	0	1.853,27
1030241971	SAN SIRO	72.430	14.486	12.191	-103	0	12.087,25
1030241980	SCHIGNANO	33.727	6.745	5.917	-50	0	5.866,66
1030241990	SENNA COMASCO	96.683	19.337	19.337	-164	0	19.172,49
1030242020	SOLBIATE	91.069	18.214	16.745	-142	0	16.603,35
1030242030	SORICO	71.022	14.204	12.197	-103	0	12.093,61
1030242040	SORMANO	41.188	8.238	8.238	-70	0	8.167,77
1030242050	STAZZONA	16.933	3.387	2.782	-24	0	2.758,30
1030242080	TAVERNERIO	172.339	34.468	32.963	-280	0	32.683,01
1030242090	TORNO	46.277	9.255	7.593	-64	0	7.528,95
1030242105	TREMEZZINA	150.994	30.199	16.525	-140	0	16.384,51
1030242120	TREZZONE	8.087	1.617	1.536	-13	0	1.522,62
1030242130	TURATE	374.469	74.894	66.248	-562	0	65.685,45
1030242140	UGGIATE-TREVANO	99.448	19.890	19.890	-169	0	19.720,90
1030242150	VALBRONA	48.818	9.764	9.764	-83	0	9.680,69
1030242180	VALMOREA	67.517	13.503	11.391	-97	0	11.294,58
1030242190	VAL REZZO	5.131	1.026	1.026	-9	0	1.017,53
1030242200	VALSOLDA	56.287	11.257	11.257	-96	0	11.161,79
1030242220	VELESO	13.919	2.784	2.784	-24	0	2.760,27
1030242240	VENIANO	101.268	20.254	13.013	-110	0	12.902,18
1030242250	VERCANA	20.371	4.074	4.000	-34	0	3.965,58
1030242280	VERTEMATE CON MINOPRIO	154.853	30.971	25.102	-213	0	24.888,84
1030242300	VILLA GUARDIA	222.198	44.440	38.891	-330	0	38.561,30
1030242310	ZELBIO	16.303	3.261	3.261	-28	0	3.232,89
1030260010	ACQUANEGRA CREMONESE	43.390	8.678	7.791	-66	0	7.724,94
1030260020	AGNADELLO	136.833	27.367	23.775	-202	0	23.572,87
1030260030	ANNICO	74.310	14.862	13.965	-118	0	13.846,37
1030260040	AZZANELLO	36.565	7.313	6.312	-54	0	6.258,50
1030260050	BAGNOLO CREMASCO	187.627	37.525	31.314	-266	0	31.048,10
1030260060	BONEMERSE	61.516	12.303	11.931	-101	0	11.829,99
1030260070	BORDOLANO	30.325	6.065	6.065	-51	0	6.013,57
1030260080	CA' D'ANDREA	17.141	3.428	2.786	-24	0	2.762,51
1030260090	CALVATONE	34.170	6.834	6.059	290	0	6.349,86
1030260100	CAMISANO	56.829	11.366	11.366	-96	0	11.269,39
1030260101	CAMPAGNOLA CREMASCA	30.506	6.101	5.749	-49	0	5.699,95



Codice Ministero dell'Interno	COMUNE	STIMA RIDUZIONE DI 2.500 MLN SECONDO CRITERI DL 95/2012	CONTRIBUTO MASSIMO APPLICABILE A CARICO DEI COMUNI (20% di (a); 10% di (a) se terremotato)	CONTRIBUTO CALCOLATO SU MEDIA SIOPE 2011/13 di Tab. A o importo di colonna b)	INCREMENTO O MINORE RIDUZIONE DEL 5% per Tempi medi di pagamento	INCREMENTO O MINORE RIDUZIONE DEL 5% per Consip e altri canali	CONTRIBUTO COMPLESSIVO A CARICO DEL COMUNE
		a	b	c	d	e	f = c+d+e
1030260110	CAPERGNANICA	64.930	12.986	10.787	-92	0	10.695,01
1030260120	CAPPELLA CANTONE	28.219	5.644	5.289	-45	0	5.243,64
1030260130	CAPPELLA DE' PICENARDI	16.504	3.301	2.868	-24	0	2.843,38
1030260140	CAPRALBA	78.749	15.750	13.466	-114	0	13.351,71
1030260150	CASALBUTTANO ED UNITI	177.310	35.462	34.076	-289	0	33.786,91
1030260160	CASALE CREMASCO VIDOLASCO	71.611	14.322	11.299	-96	0	11.203,32
1030260170	CASALETTO CEREDANO	45.342	9.068	8.533	-72	0	8.460,78
1030260180	CASALETTO DI SOPRA	19.053	3.811	2.669	-23	0	2.645,89
1030260190	CASALETTO VAPRIO	63.851	12.770	10.948	-93	0	10.854,73
1030260200	CASALMAGGIORE	422.868	84.574	84.574	-718	-3.369	80.486,51
1030260210	CASALMORANO	74.685	14.937	13.027	-111	0	12.916,44
1030260220	CASTELPIDONE	26.806	5.361	5.361	-45	0	5.315,64
1030260230	CASTEL GABBIANO	17.860	3.572	2.815	-24	0	2.790,85
1030260240	CASTELLEONE	263.383	52.677	52.677	-447	0	52.229,63
1030260250	CASTELVERDE	198.106	39.621	31.779	-270	0	31.509,11
1030260260	CASTELVISCONTI	20.679	4.136	3.835	-33	0	3.802,70
1030260270	CELLA DATI	19.261	3.852	3.852	-33	0	3.819,55
1030260280	CHIEVE	89.822	17.964	16.574	-141	0	16.433,17
1030260290	CICOGNOLA	40.141	8.028	6.903	-59	0	6.844,60
1030260300	CINGIA DE' BOTTI	45.089	9.018	8.675	-74	0	8.601,22
1030260310	CORTE DE' CORTESI CON CIGNONE	48.852	9.770	9.770	-83	0	9.687,41
1030260320	CORTE DE' FRATI	12.137	2.427	1.946	-17	0	1.929,59
1030260330	CREDERA RUBBIANO	64.043	12.809	10.958	-93	0	10.865,17
1030260340	CREMA	1.725.700	345.140	278.654	-2.364	13.354	289.643,70
1030260350	CREMONA	4.011.893	802.379	529.250	-4.491	-21.085	503.674,10
1030260360	CREMOSANO	44.038	8.808	8.525	-72	0	8.452,53
1030260370	CROTTA D'ADDA	27.025	5.405	5.297	-45	0	5.251,61
1030260380	CUMIGNANO SUL NAVIGLIO	12.315	2.463	2.071	-18	0	2.053,13
1030260390	DEROVERE	12.198	2.440	2.440	-21	0	2.418,97
1030260400	DOVERA	105.712	21.142	17.213	-146	0	17.066,54
1030260410	DRIZZONA	26.704	5.341	4.405	-37	0	4.367,78
1030260420	FIESCO	42.989	8.598	7.464	-63	0	7.400,78
1030260430	FORMIGARA	38.736	7.747	7.037	-60	0	6.977,52
1030260440	GABBIONETA BINANUOVA	37.113	7.423	6.921	-59	0	6.861,95
1030260450	GADESCO PIEVE DELMONA	81.944	16.389	12.915	-110	0	12.805,74
1030260460	GENIVOLTA	46.755	9.351	8.211	-70	0	8.141,14
1030260470	GERRE DE' CAPRIOLI	59.556	11.911	10.704	-91	0	10.613,14
1030260480	GOMBITO	30.774	6.155	5.230	-44	0	5.185,45
1030260490	GRONTARDO	55.656	11.131	9.889	-84	0	9.805,00
1030260500	GRUMELLO CREMONESE ED UNITI	71.966	14.393	13.499	-115	0	13.384,68
1030260510	GUSSOLA	94.730	18.946	14.965	-127	0	14.838,34
1030260520	ISOLA DOVARESE	44.168	8.834	8.496	-72	0	8.423,74
1030260530	IZANO	69.698	13.940	12.136	-103	0	12.033,29
1030260540	MADIGNANO	98.556	19.711	15.281	-130	0	15.151,35
1030260550	MALAGNINO	57.727	11.545	9.982	-85	0	9.897,47
1030260560	MARTIGNANA DI PO	52.559	10.512	10.512	504	0	11.015,61
1030260570	MONTE CREMASCO	81.883	16.377	14.552	-123	0	14.428,23
1030260580	MONTODINE	69.656	13.931	12.468	-106	0	12.361,77
1030260590	MOSCAZZANO	25.095	5.019	4.126	-35	0	4.090,95
1030260600	MOTTA BALUFFI	14.541	2.908	2.908	-25	0	2.883,58
1030260610	OFFANENGO	201.031	40.206	36.775	-312	0	36.463,32
1030260620	OLMENETA	7.956	1.591	1.494	-13	0	1.481,08
1030260630	OSTIANO	100.981	20.196	17.386	-148	0	17.238,06
1030260640	PADERNO PONCHIELLI	60.074	12.015	11.040	-94	0	10.945,87
1030260650	PALAZZO PIGNANO	148.670	29.734	23.976	-203	0	23.773,00
1030260660	PANDINO	326.419	65.284	50.267	-427	0	49.840,14
1030260670	PERSICO D'OSIMO	113.317	22.663	19.540	-166	0	19.374,42
1030260680	PESCAROLO ED UNITI	63.498	12.700	11.910	-101	0	11.809,15
1030260690	PESSINA CREMONESE	31.473	6.295	6.295	-53	0	6.241,24
1030260700	PIADENA	104.936	20.987	20.987	-178	0	20.809,03
1030260701	PIANENGO	95.644	19.129	16.553	-140	0	16.412,69
1030260710	PIERANICA	40.473	8.095	7.220	-61	0	7.158,46
1030260720	PIEVE D'OLMI	37.000	7.400	5.946	-50	0	5.895,96
1030260730	PIEVE SAN GIACOMO	58.744	11.749	10.452	-89	0	10.363,34
1030260740	PIZZIGHETTONE	253.952	50.790	50.077	-425	0	49.651,73
1030260750	POZZAGLIO ED UNITI	59.334	11.867	9.962	-85	0	9.877,25
1030260760	QUINTANO	35.589	7.118	6.209	-53	0	6.156,52
1030260770	RICENGO	57.101	11.420	10.317	-88	0	10.229,21
1030260780	RIPALTA ARPINA	35.902	7.180	5.870	-50	0	5.819,93
1030260790	RIPALTA CREMASCA	107.403	21.481	15.618	-133	0	15.485,74
1030260791	RIPALTA GUERINA	22.646	4.529	3.342	-28	0	3.313,84
1030260800	RIVAROLO DEL RE ED UNITI	72.631	14.526	11.484	-97	0	11.386,63
1030260810	RIVOLTA D'ADDA	296.170	59.234	50.300	-427	0	49.873,61
1030260820	ROBECCO D'OGGIO	76.187	15.237	12.722	-108	0	12.613,56
1030260830	ROMANENGO	87.901	17.580	13.128	-111	0	13.016,31
1030260840	SALVIROLA	30.260	6.052	6.052	-51	0	6.000,68



Codice Ministero dell'Interno	COMUNE	STIMA RIDUZIONE DI 2.500 MLN SECONDO CRITERI DL 95/2012	CONTRIBUTO MASSIMO APPLICABILE A CARICO DEI COMUNI (20% di (a); 10% di (a) se terremotato)	CONTRIBUTO CALCOLATO SU MEDIA SIOPE 2011/13 di Tab. A o importo di colonna b)	INCREMENTO O MINORE RIDUZIONE DEL 5% per Tempi medi di pagamento	INCREMENTO O MINORE RIDUZIONE DEL 5% per Consip e altri canali	CONTRIBUTO COMPLESSIVO A CARICO DEL COMUNE
		a	b	c	d	e	f = c+d+e
1030260850	SAN BASSANO	82.201	16.440	14.490	-123	0	14.367,04
1030260860	SAN DANIELE PO	57.253	11.451	11.451	-97	0	11.353,47
1030260870	SAN GIOVANNI IN CROCE	51.777	10.355	8.817	-75	0	8.742,50
1030260880	SAN MARTINO DEL LAGO	14.322	2.864	2.384	-20	0	2.364,09
1030260890	SCANDOLARA RAVARA	27.630	5.526	5.526	-47	0	5.479,15
1030260900	SCANDOLARA RIPA D'OGLIO	20.416	4.083	3.048	-26	0	3.022,02
1030260910	SERGNANO	128.174	25.635	22.028	-187	0	21.841,23
1030260920	SESTO ED UNITI	203.693	40.739	40.739	-346	0	40.392,97
1030260930	SOLAROLO RAINERIO	26.108	5.222	3.836	-33	0	3.803,21
1030260940	SONCINO	324.850	64.970	64.970	-551	0	64.418,73
1030260950	SORESINA	290.580	58.116	58.116	-493	0	57.622,85
1030260960	SOSPIRO	152.774	30.555	28.367	-241	0	28.126,03
1030260970	SPINADESCO	61.449	12.290	9.591	-81	0	9.509,86
1030260980	SPINEDA	23.955	4.791	4.791	-41	0	4.750,34
1030260990	SPINO D'ADDA	234.440	46.888	40.695	-345	0	40.350,10
1030261000	STAGNO LOMBARDO	67.632	13.526	12.463	-106	0	12.357,07
1030261010	TICENGO	19.168	3.834	2.994	-25	0	2.968,46
1030261020	TORLINO VIMERCATI	19.242	3.848	3.646	-31	0	3.615,03
1030261030	TORNATA	16.336	3.267	3.267	-28	0	3.239,42
1030261040	TORRE DE' PICENARDI	63.833	12.767	12.598	-107	0	12.491,14
1030261050	TORRICELLA DEL PIZZO	20.119	4.024	2.931	-25	0	2.905,78
1030261060	TRESCORE CREMASCO	98.580	19.716	17.046	-145	0	16.901,17
1030261070	TRIGOLO	41.128	8.226	8.226	-70	0	8.155,90
1030261080	VAIANO CREMASCO	155.042	31.008	25.894	-220	0	25.674,07
1030261090	VAILATE	134.592	26.918	21.052	-179	0	20.872,97
1030261100	VESCOVATO	126.954	25.391	20.080	-170	0	19.909,43
1030261110	VOLONGO	21.554	4.311	3.646	-31	0	3.615,35
1030261120	VOLTIDO	10.551	2.110	1.353	-11	0	1.341,87
1030450010	ACQUANEGRA SUL CHIESE	246.399	49.280	49.280	-418	0	48.861,60
1030450020	ASOLA	338.983	67.797	55.864	-474	2.677	58.066,70
1030450030	BAGNOLO SAN VITO	197.120	19.712	19.712	-167	0	19.544,78
1030450040	BIGARELLO	69.393	13.879	13.879	-118	0	13.760,92
1030450060	BORGOFRANCO SUL PO	35.284	3.528	3.528	-30	0	3.498,49
1030450065	BORGO VIRGILIO	421.988	42.199	42.199	-358	2.022	43.863,05
1030450070	BOZZOLO	198.903	39.781	39.781	-338	0	39.443,02
1030450080	CANNETO SULL'OGGIO	196.874	39.375	34.829	-296	0	34.533,23
1030450090	CARBONARA DI PO	62.248	6.225	6.225	-53	0	6.172,03
1030450100	CASALMORO	88.206	17.641	17.641	-150	0	17.491,48
1030450110	CASALOLDO	106.235	21.247	20.345	-173	0	20.172,65
1030450120	CASALROMANO	57.081	11.416	10.659	-90	0	10.568,38
1030450130	CASTELBELFORTE	127.276	12.728	12.728	-108	0	12.619,57
1030450140	CASTEL D'ARIO	185.523	37.105	31.177	-265	0	30.912,49
1030450150	CASTEL GOFFREDO	703.675	140.735	140.735	-1.194	6.744	146.285,30
1030450160	CASTELLUCCHIO	185.552	18.555	18.555	-157	0	18.397,74
1030450170	CASTIGLIONE DELLE STIVIERE	802.792	160.558	147.677	-1.253	7.077	153.500,90
1030450180	CAVRIANA	165.505	33.101	28.103	-238	0	27.864,50
1030450190	CERESARA	84.387	16.877	16.877	-143	0	16.734,27
1030450200	COMMESSAGGIO	43.644	8.729	6.464	-55	0	6.409,40
1030450210	CURTATONE	489.437	48.944	48.944	-415	2.346	50.873,91
1030450220	DOSOLO	102.490	20.498	18.698	-159	0	18.539,69
1030450230	FELONICA	52.993	5.299	5.299	-45	0	5.254,34
1030450240	GAZZOLO DEGLI IPPOLITI	157.858	31.572	26.864	-228	0	26.636,42
1030450250	GAZZUOLO	75.299	15.060	15.060	-128	0	14.932,07
1030450260	GOITO	283.868	56.774	56.774	-482	-2.262	54.029,97
1030450270	GONZAGA	243.055	24.306	24.306	-206	0	24.099,31
1030450280	GUIDIZZOLO	181.436	36.287	33.861	-287	0	33.574,08
1030450290	MAGNACAVALLLO	57.603	5.760	5.760	-49	0	5.711,45
1030450300	MANTOVA	2.812.254	281.225	281.225	-2.386	-11.204	267.635,21
1030450310	MARCARIA	190.378	19.038	19.038	-162	0	18.876,26
1030450320	MARIANA MANTOVANA	44.212	8.842	8.842	-75	0	8.767,40
1030450330	MARMIROLO	116.158	23.232	23.232	-197	0	23.034,53
1030450340	MEDOLE	173.284	34.657	32.148	-273	0	31.875,29
1030450350	MOGLIA	206.716	20.672	20.672	-175	0	20.496,20
1030450360	MONZAMBANO	166.682	33.336	24.660	-209	0	24.450,29
1030450370	MOTTEGGIANA	85.810	8.581	8.581	-73	0	8.508,19
1030450380	OSTIGLIA	301.829	30.183	30.183	-256	0	29.926,77
1030450390	PEGOGNAGA	216.242	21.624	21.624	-183	0	21.440,70
1030450400	PIEVE DI CORIANO	51.502	5.150	5.150	-44	0	5.106,50
1030450410	PIUBEGA	78.394	15.679	11.789	-100	0	11.688,77
1030450420	POGGIO RUSCO	199.999	20.000	20.000	-170	0	19.830,20
1030450430	POMPONESCO	89.272	17.854	15.346	-130	0	15.215,62
1030450440	PONTI SUL MINCIO	101.720	20.344	20.344	-173	0	20.171,32
1030450450	PORTO MANTOVANO	482.222	48.222	48.222	-409	2.311	50.124,01
1030450460	QUINGENTOLE	48.594	4.859	4.859	-41	0	4.818,17
1030450470	QUISTELLO	176.457	17.646	17.646	-150	0	17.495,96
1030450480	REDONDESCO	64.449	12.890	10.334	-88	0	10.246,46







Codice Ministero dell'Interno	COMUNE	STIMA RIDUZIONE DI 2.500 MLN SECONDO CRITERI DL 95/2012	CONTRIBUTO MASSIMO APPLICABILE A CARICO DEI COMUNI (20% di (a); 10% di (a) se terremotato)	CONTRIBUTO CALCOLATO SU MEDIA SIOPE 2011/13 di Tab. A o importo di colonna b)	INCREMENTO O MINORE RIDUZIONE DEL 5% per Tempi medi di pagamento	INCREMENTO O MINORE RIDUZIONE DEL 5% per Consip e altri canali	CONTRIBUTO COMPLESSIVO A CARICO DEL COMUNE
			a	b	c	d	e
1030450490	REVERE	97.031	9.703	9.703	-82	0	9.620,81
1030450500	RIVAROLO MANTOVANO	119.601	23.920	22.200	-188	0	22.011,72
1030450510	RODIGO	189.302	18.930	18.930	-161	0	18.769,60
1030450520	RONCOFERRARO	252.655	25.265	25.265	-214	0	25.051,11
1030450530	ROVERBELLA	218.956	43.791	43.791	-372	0	43.419,65
1030450540	SABBIONETA	140.763	14.076	14.076	675	0	14.750,86
1030450550	SAN BENEDETTO PO	459.536	45.954	45.954	-390	0	45.563,69
1030450560	SAN GIACOMO DELLE SEGNATE	61.627	6.163	6.163	295	0	6.458,01
1030450570	SAN GIORGIO DI MANTOVA	255.706	51.141	51.141	-434	0	50.707,32
1030450580	SAN GIOVANNI DEL DOSSO	56.535	5.653	5.653	-48	0	5.605,49
1030450590	SAN MARTINO DALL'ARGINE	77.787	15.557	15.557	-132	0	15.425,31
1030450600	SCHIVENOGLIA	40.990	4.099	4.099	-35	0	4.064,21
1030450610	SERMIDE	208.190	20.819	20.819	-177	0	20.642,33
1030450620	SERRAVALLE A PO	52.944	5.294	5.294	-45	0	5.249,48
1030450630	SOLFERINO	96.085	19.217	19.217	-163	0	19.053,98
1030450640	SUSTINENTE	90.796	9.080	9.080	-77	0	9.002,60
1030450650	SUZZARA	482.927	48.293	48.293	-410	2.314	50.197,26
1030450660	VIADANA	647.302	129.460	101.842	-864	4.881	105.858,22
1030450670	VILLA POMA	69.873	6.987	6.987	-59	0	6.927,97
1030450680	VILLIMPENTA	91.967	9.197	9.197	-78	0	9.118,69
1030450700	VOLTA MANTOVANA	227.043	45.409	45.409	-385	0	45.023,25
1030490020	ABBIETEGRASSO	982.748	196.550	196.550	-1.668	9.419	204.301,08
1030490030	AGRATE BRIANZA	697.626	139.525	105.397	-894	-4.199	100.303,63
1030490040	AICURZIO	93.508	18.702	15.139	-128	0	15.010,86
1030490050	ALBAIRATE	161.021	32.204	32.204	-273	0	31.930,95
1030490060	ALBIATE	199.933	39.987	39.987	-339	0	39.647,33
1030490070	ARCONATE	178.295	35.659	34.136	-290	0	33.846,52
1030490080	ARCORE	657.525	131.505	118.467	-1.005	-4.720	112.741,78
1030490090	ARESE	851.573	170.315	159.030	-1.349	-6.336	151.344,63
1030490100	ARLUNO	606.520	121.304	121.304	-1.029	5.813	126.087,99
1030490110	ASSAGO	636.892	127.378	112.987	-959	0	112.028,76
1030490116	BARANZATE	448.429	89.686	76.925	-653	-3.065	73.207,24
1030490120	BAREGGIO	434.864	86.973	86.973	-738	-3.465	82.769,94
1030490130	BARLASSINA	264.422	52.884	47.927	-407	0	47.520,13
1030490140	BASIANO	25.861	5.172	2.930	-25	0	2.904,71
1030490150	BASiglio	512.069	102.414	89.610	-760	0	88.849,97
1030490160	BELLINZAGO LOMBARDO	150.153	30.031	25.543	-217	0	25.326,60
1030490170	BELLUSCO	256.266	51.253	45.060	-382	0	44.677,44
1030490180	BERNAREGGIO	262.165	52.433	52.433	-445	-2.089	49.899,21
1030490190	BERNATE TICINO	105.832	21.166	21.166	-180	0	20.986,90
1030490210	BESANA IN BRIANZA	580.718	116.144	96.300	-817	-3.837	91.645,87
1030490220	BESATE	61.846	12.369	12.369	-105	0	12.264,18
1030490230	BIASSONO	460.784	92.157	92.157	-782	-3.672	87.703,25
1030490240	BINASCO	277.142	55.428	43.644	-370	0	43.274,17
1030490260	BOFFALORA SOPRA TICINO	145.526	29.105	29.105	-247	0	28.858,20
1030490270	BOLLATE	1.690.872	338.174	306.763	-2.603	-12.221	291.938,93
1030490300	BOVISIO-MASCIAGO	469.845	93.969	93.969	-797	4.503	97.674,87
1030490320	BRESSO	768.512	153.702	153.702	7.366	-6.123	154.944,89
1030490330	BRIOSCO	160.749	32.150	29.990	-254	0	29.735,94
1030490340	BRUGHERIO	1.234.915	246.983	211.300	-1.793	10.126	219.633,12
1030490350	BUBBIANO	114.336	22.867	22.867	-194	0	22.673,14
1030490360	BUCCINASCO	1.276.056	255.211	218.840	-1.857	10.488	227.470,80
1030490370	BURAGO DI MOLGORA	164.122	32.824	28.238	-240	0	27.998,24
1030490380	BUSCATE	130.564	26.113	26.113	-222	0	25.891,32
1030490390	BUSNAGO	172.687	34.537	27.770	-236	0	27.534,13
1030490400	BUSSERO	305.776	61.155	61.155	-519	0	60.636,38
1030490410	BUSTO GAROLFO	299.782	59.956	59.956	-509	2.873	62.321,07
1030490420	CALVIGNASCO	50.604	10.121	10.121	-86	0	10.034,89
1030490440	CAMBIAGO	324.182	64.836	64.251	-545	0	63.705,35
1030490450	CAMPARADA	64.302	12.860	8.847	-75	0	8.771,86
1030490460	CANEGRATE	524.820	104.964	94.454	-801	-3.763	89.889,29
1030490470	CAPONAGO	167.164	33.433	29.430	-250	0	29.180,62
1030490480	CARATE BRIANZA	679.132	135.826	105.307	-894	-4.195	100.217,70
1030490490	CARNATE	221.282	44.256	37.446	-318	0	37.128,70
1030490500	CARPIANO	263.699	52.740	46.317	-393	0	45.923,51
1030490510	CARUGATE	412.507	82.501	82.501	-700	3.954	85.755,09
1030490550	CASARILE	189.035	37.807	32.239	-274	0	31.964,98
1030490580	CASOREZZO	201.830	40.366	32.311	-274	0	32.036,84
1030490590	CASSANO D'ADDA	775.579	155.116	135.631	-1.151	6.500	140.980,11
1030490600	CASSINA DE' PECCHI	600.855	120.171	115.527	-980	-4.603	109.943,78
1030490610	CASSINETTA DI LUGAGNANO	65.253	13.051	13.051	-111	0	12.939,88
1030490620	CASTANO PRIMO	275.311	55.062	55.062	-467	-2.194	52.401,26
1030490680	CAVENAGO DI BRIANZA	244.550	48.910	37.618	-319	0	37.298,72
1030490690	CERIANO LAGHETTO	206.733	41.347	33.836	-287	0	33.548,95
1030490700	CERNUSCO SUL NAVIGLIO	1.814.470	362.894	320.532	-2.720	-12.770	305.042,02
1030490710	CERRO AL LAMBRO	223.158	44.632	37.821	-321	0	37.500,19




Codice Ministero dell'Interno	COMUNE	STIMA RIDUZIONE DI 2.500 MLN SECONDO CRITERI DL 95/2012	CONTRIBUTO MASSIMO APPLICABILE A CARICO DEI COMUNI (20% di (a); 10% di (a) se terremotato)	CONTRIBUTO CALCOLATO SU MEDIA SIOPE 2011/13 di Tab. A o importo di colonna b)	INCREMENTO O MINORE RIDUZIONE DEL 5% per Tempi medi di pagamento	INCREMENTO O MINORE RIDUZIONE DEL 5% per Consip e altri canali	CONTRIBUTO COMPLESSIVO A CARICO DEL COMUNE
		a	b	c	d	e	f = c+d+e
1030490720	CERRO MAGGIORE	552.829	110.566	98.077	-832	-3.907	93.337,68
1030490740	CESANO BOSCONI	893.885	178.777	170.862	-1.450	-6.807	162.605,32
1030490750	CESANO MADERNO	1.280.324	256.065	191.614	-1.626	9.183	199.170,64
1030490760	CESATE	381.552	76.310	62.033	-526	2.973	64.479,12
1030490770	CINISELLO BALSAMO	2.303.993	460.799	460.799	-3.910	-18.358	438.530,62
1030490780	CISLIANO	136.086	27.217	27.217	-231	0	26.986,34
1030490800	COGLIATE	252.256	50.451	50.451	-428	0	50.023,13
1030490810	COLOGNO MONZESE	1.922.525	384.505	310.055	14.859	14.859	339.772,60
1030490820	COLTURANO	91.991	18.398	15.868	-135	0	15.733,25
1030490840	CONCOREZZO	534.045	106.809	81.862	-695	-3.261	77.906,39
1030490850	CORBETTA	721.380	144.276	144.276	-1.224	6.914	149.965,92
1030490860	CORMANO	570.566	114.113	92.290	4.423	4.423	101.136,00
1030490870	CORNAREDO	1.017.307	203.461	203.461	-1.726	-8.106	193.629,10
1030490880	CORNATE D'ADDA	382.029	76.406	67.816	-575	3.250	70.490,38
1030490920	CORREZZANA	77.887	15.577	14.870	-126	0	14.744,14
1030490930	CORSICO	1.420.508	284.102	284.102	-2.411	-11.319	270.372,32
1030490960	CUGGIONO	217.948	43.590	43.590	-370	0	43.219,70
1030490970	CUSAGO	224.692	44.938	44.938	-381	0	44.557,14
1030490980	CUSANO MILANINO	747.350	149.470	128.901	-1.094	-5.135	122.672,04
1030490981	DAIRAGO	178.202	35.640	29.101	-247	0	28.854,43
1030490990	DESIO	1.739.898	347.980	309.176	-2.623	-12.318	294.234,83
1030491000	DRESANO	115.093	23.019	18.396	-156	0	18.240,01
1030491020	GAGGIANO	425.308	85.062	80.539	-683	0	79.855,21
1030491040	GARBAGNATE MILANESE	981.129	196.226	161.589	-1.371	7.744	167.961,69
1030491050	GESSATE	318.570	63.714	52.131	2.498	0	54.629,45
1030491060	GIUSSANO	763.581	152.716	109.628	-930	5.254	113.951,54
1030491070	GORGONZOLA	932.745	186.549	166.072	-1.409	-6.616	158.046,66
1030491090	GREZZAGO	139.043	27.809	24.584	-209	0	24.375,79
1030491110	GUDDO VISCONTI	68.141	13.628	9.243	-78	0	9.165,04
1030491120	INVERUNO	345.363	69.073	59.942	-509	0	59.433,42
1030491130	INZAGO	567.653	113.531	110.936	-941	5.316	115.310,70
1030491140	LACCHIARELLA	432.513	86.503	78.026	-662	0	77.363,78
1030491150	LAINATE	1.041.688	208.338	194.707	-1.652	-7.757	185.297,41
1030491160	LAZZATE	209.063	41.813	32.618	-277	0	32.341,42
1030491170	LEGNANO	2.988.710	597.742	454.783	-3.859	-18.118	432.805,45
1030491180	LENTATE SUL SEVESO	681.618	136.324	110.604	-938	5.301	114.966,34
1030491190	LESMO	220.089	44.018	41.807	-355	0	41.452,06
1030491200	LIMBIATE	1.477.822	295.564	229.188	-1.945	-9.131	218.112,24
1030491210	LISCATE	249.636	49.927	43.435	-369	0	43.066,34
1030491220	LISSONE	1.153.051	230.610	230.610	-1.957	-9.187	219.465,94
1030491240	LOCATE DI TRIULZI	330.401	66.080	57.669	-489	0	57.179,86
1030491280	MACHERIO	242.092	48.418	42.094	-357	0	41.736,99
1030491290	MAGENTA	1.498.099	299.620	269.618	12.921	12.921	295.459,84
1030491300	MAGNAGO	350.084	70.017	64.212	-545	0	63.666,87
1030491330	MARCALLO CON CASONE	254.449	50.890	46.028	-391	0	45.637,20
1030491350	MASATE	15.463	3.093	1.502	-13	0	1.489,21
1030491370	MEDA	815.685	163.137	132.371	-1.123	6.344	137.591,12
1030491380	MEDIGLIA	441.856	88.371	64.259	-545	3.080	66.793,42
1030491390	MELEGNANO	664.911	132.982	132.982	-1.128	6.373	138.226,77
1030491410	MELZO	1.079.449	215.890	191.263	-1.623	-7.620	182.020,08
1030491430	MESERO	101.601	20.320	20.320	-172	0	20.147,69
1030491440	MEZZAGO	168.462	33.692	31.636	-268	0	31.367,77
1030491450	MILANO	144.658.226	28.931.645	13.887.138	-117.833	-553.262	13.216.042,98
1030491460	MISINTO	157.674	31.535	23.772	-202	0	23.569,92
1030491480	MONZA	7.512.289	1.502.458	1.204.796	-10.223	57.738	1.252.311,02
1030491490	MORIMONDO	58.237	11.647	11.647	-99	0	11.548,56
1030491500	MOTTA VISCONTI	156.226	31.245	31.245	-265	0	30.980,18
1030491510	MUGGIO'	802.674	160.535	128.888	-1.094	6.177	133.971,08
1030491530	NERVIANO	644.470	128.894	116.107	-985	-4.626	110.495,98
1030491540	NOSATE	31.909	6.382	5.072	-243	0	5.315,24
1030491550	NOVA MILANESE	757.340	151.468	135.658	1.151	6.501	141.008,13
1030491560	NOVATE MILANESE	774.809	154.962	131.451	-1.115	-5.237	125.098,79
1030491570	NOVIGLIO	158.436	31.687	28.266	-240	0	28.026,29
1030491580	OPERA	706.226	141.245	126.448	-1.073	-5.038	120.337,41
1030491600	ORNAGO	138.670	27.734	21.593	-183	0	21.410,01
1030491630	OSSONA	193.713	38.743	35.121	-298	0	34.822,87
1030491640	OZZERO	70.294	14.059	14.059	-119	0	13.939,52
1030491650	PADERNO DUGNANO	1.744.218	348.844	267.293	-2.268	-10.649	254.376,02
1030491660	PANTIGLIATE	202.356	40.471	37.016	1.774	0	38.789,74
1030491670	PARABIAGO	1.222.192	244.438	214.978	-1.824	-8.565	204.588,81
1030491680	PAULLO	269.212	53.842	51.468	2.467	2.467	56.400,91
1030491690	PERO	471.080	94.216	94.216	-799	-3.754	89.662,94
1030491700	PESCHIERA BORROMEO	1.250.708	250.142	216.246	-1.835	10.363	224.774,15
1030491710	PESSANO CON BORNAGO	423.632	84.726	74.984	-636	0	74.348,24
1030491720	PIEVE EMANUELE	940.507	188.101	179.538	8.604	8.604	196.746,16
1030491740	PIOTTELLO	1.416.144	283.229	233.746	-1.983	-9.312	222.450,05




Codice Ministero dell'Interno	COMUNE	STIMA RIDUZIONE DI 2.500 MLN SECONDO CRITERI DL 95/2012	CONTRIBUTO MASSIMO APPLICABILE A CARICO DEI COMUNI (20% di (a); 10% di (a) se terremotato)	CONTRIBUTO CALCOLATO SU MEDIA SIOPE 2011/13 di Tab. A o importo di colonna b)	INCREMENTO O MINORE RIDUZIONE DEL 5% per Tempi medi di pagamento	INCREMENTO O MINORE RIDUZIONE DEL 5% per Consip e altri canali	CONTRIBUTO COMPLESSIVO A CARICO DEL COMUNE
			a	b	c	d	e
1030491750	POGLIANO MILANESE	363.202	72.640	62.993	-534	0	62.458,36
1030491760	POZZO D'ADDA	216.485	43.297	37.427	-318	0	37.109,47
1030491770	POZZUOLO MARTESANA	339.800	67.960	60.349	-512	0	59.836,66
1030491780	PREGNANA MILANESE	340.084	68.017	57.872	-491	0	57.380,75
1030491790	RENATE	130.011	26.002	22.466	-191	0	22.275,35
1030491800	RESCALDINA	559.361	111.872	93.208	-791	4.467	96.884,21
1030491810	RHO	1.729.437	345.887	345.887	-2.935	16.576	359.528,60
1030491820	ROBECCHETTO CON INDUNO	226.283	45.257	43.298	-367	0	42.930,86
1030491830	ROBECCO SUL NAVIGLIO	152.620	30.524	30.524	-259	0	30.265,02
1030491840	RODANO	238.350	47.670	37.752	-320	0	37.432,17
1030491850	RONCELLO	122.844	24.569	24.569	-208	0	24.360,37
1030491860	RONCO BRIANTINO	99.878	19.976	19.976	-169	0	19.806,01
1030491870	ROSATE	209.646	41.929	34.420	-292	0	34.128,18
1030491880	ROZZANO	2.098.966	419.793	306.806	-2.603	-12.223	291.979,76
1030491900	SAN COLOMBANO AL LAMBRO	282.344	56.469	48.110	-408	0	47.701,64
1030491910	SAN DONATO MILANESE	1.631.907	326.381	282.701	-2.399	13.548	293.849,93
1030491930	SAN GIORGIO SU LEGNANO	189.462	37.892	33.228	-282	0	32.945,72
1030491940	SAN GIULIANO MILANESE	1.111.912	222.382	222.382	-1.887	-8.860	211.635,50
1030491990	SANTO STEFANO TICINO	167.675	33.535	28.130	-239	0	27.891,37
1030492000	SAN VITTORE OLONA	311.724	62.345	52.825	-448	0	52.377,07
1030492010	SAN ZENONE AL LAMBRO	151.017	30.203	26.738	1.281	0	28.019,62
1030492030	SEDRIANO	484.449	96.890	80.157	-680	3.841	83.317,88
1030492040	SEGRATE	2.260.877	452.175	376.106	-3.191	18.024	390.939,35
1030492050	SENAGO	594.221	118.844	86.975	-738	4.168	90.405,27
1030492070	SEREGNO	1.902.095	380.419	306.577	-2.601	14.692	318.668,22
1030492080	SESTO SAN GIOVANNI	4.056.394	811.279	684.510	-5.808	-27.271	651.431,58
1030492090	SETTALA	387.958	77.592	64.868	-550	0	64.317,71
1030492100	SETTIMO MILANESE	637.042	127.408	127.408	-1.081	6.106	132.433,17
1030492110	SEVESO	842.426	168.485	132.636	-1.125	6.356	137.866,95
1030492120	SOLARO	342.657	68.531	55.360	-470	-2.206	52.685,20
1030492150	SOVICO	258.388	51.678	43.632	-370	0	43.261,33
1030492160	SULBIATE	147.135	29.427	25.531	-217	0	25.314,06
1030492180	TREZZANO ROSA	197.143	39.429	35.203	-299	0	34.904,07
1030492190	TREZZANO SUL NAVIGLIO	1.171.180	234.236	193.809	-1.644	-7.721	184.443,40
1030492200	TREZZO SULL'ADDA	582.256	116.451	103.725	-880	4.971	107.816,20
1030492210	TRIBIANO	152.309	30.462	27.203	-231	0	26.971,77
1030492220	TRIUGGIO	261.348	52.270	44.612	-379	0	44.233,23
1030492230	TRUCCAZZANO	325.950	65.190	59.957	-509	0	59.447,95
1030492250	TURBIGO	346.897	69.379	65.092	-552	0	64.539,78
1030492260	USMATE VELATE	298.651	59.730	46.548	-395	2.231	48.383,96
1030492271	VANZAGHELLO	142.461	28.492	28.492	-242	0	28.250,38
1030492280	VANZAGO	268.178	53.636	40.764	-346	0	40.418,34
1030492290	VAPRIO D'ADDA	234.671	46.934	41.217	-350	0	40.867,06
1030492300	VAREDO	601.523	120.305	109.092	-926	5.228	113.393,92
1030492310	VEDANO AL LAMBRO	295.394	59.079	57.045	-484	0	56.560,92
1030492311	VEDUGGIO CON COLZANO	99.872	19.974	19.974	-169	0	19.804,88
1030492320	VERANO BRIANZA	347.038	69.408	64.671	-549	0	64.122,46
1030492330	VERMEZZO	60.711	12.142	12.142	-103	0	12.039,22
1030492340	VERNATE	154.529	30.906	26.027	-221	0	25.806,44
1030492350	VIGNATE	367.847	73.569	62.581	-531	0	62.050,06
1030492351	VILLA CORTESE	190.247	38.049	23.820	-202	0	23.618,07
1030492370	VILLASANTA	533.277	106.655	89.038	-755	4.267	92.549,44
1030492390	VIMERCATE	1.002.055	200.411	159.467	-1.353	7.642	165.755,72
1030492400	VIMODRONE	827.126	165.425	134.868	-1.144	-5.373	128.350,73
1030492410	VITTUONE	266.584	53.317	53.317	-452	0	52.864,40
1030492420	VIZZOLO PREDABISSI	170.892	34.178	29.463	-250	0	29.212,71
1030492440	ZELO SURRIGONE	29.520	5.904	5.904	-50	0	5.854,00
1030492450	ZIBIDO SAN GIACOMO	364.490	72.898	63.067	-535	0	62.531,63
1030570010	ALAGNA	21.373	4.275	4.226	-36	0	4.189,67
1030570020	ALBAREDO ARNABOLDI	5.179	1.036	619	-5	0	614,20
1030570030	ALBONESE	20.548	4.110	4.110	-35	0	4.074,74
1030570040	ALBUZZANO	174.921	34.984	28.102	-238	0	27.863,66
1030570050	ARENA PO	61.530	12.306	11.816	-100	0	11.715,95
1030570060	BADIA PAVESE	11.842	2.368	1.760	-15	0	1.745,20
1030570070	BAGNARIA	30.191	6.038	4.764	-40	0	4.723,35
1030570080	BARBIANELLO	20.690	4.138	3.248	-28	0	3.220,06
1030570090	BASCAPE'	67.749	13.550	11.591	-98	0	11.492,27
1030570110	BASTIDA PANCARANA	17.874	3.575	3.575	-30	0	3.544,43
1030570120	BATTUDA	16.675	3.335	3.335	-28	0	3.306,70
1030570130	BELGIOIOSO	196.294	39.259	31.719	-269	0	31.449,64
1030570140	BEREGUARDO	90.769	18.154	18.154	870	0	19.023,77
1030570141	BORGARELLO	73.341	14.668	11.976	-102	0	11.874,69
1030570150	BORGO PRIOLO	52.627	10.525	10.525	-89	0	10.436,02
1030570160	BORGORATTO MORMOROLO	15.646	3.129	2.057	-17	0	2.039,36
1030570170	BORGO SAN SIRO	45.280	9.056	7.776	-66	0	7.709,59
1030570180	BORNASCO	73.106	14.621	13.101	-111	0	12.989,35




Codice Ministero dell'Interno	COMUNE	STIMA RIDUZIONE DI 2.500 MLN SECONDO CRITERI DL 95/2012	CONTRIBUTO MASSIMO APPLICABILE A CARICO DEI COMUNI (20% di (a); 10% di (a) se terremotato)	CONTRIBUTO CALCOLATO SU MEDIA SIOPE 2011/13 di Tab. A o importo di colonna b)	INCREMENTO O MINORE RIDUZIONE DEL 5% per Tempi medi di pagamento	INCREMENTO O MINORE RIDUZIONE DEL 5% per Consip e altri canali	CONTRIBUTO COMPLESSIVO A CARICO DEL COMUNE
		a	b	c	d	e	f = c+d+e
1030570190	BOSNASCO	21.986	4.397	3.207	-27	0	3.179,46
1030570191	BRALLO DI PREGOLA	30.131	6.026	6.026	-51	0	5.975,05
1030570200	BREME	55.702	11.140	7.854	-67	0	7.787,73
1030570210	BRESSANA BOTTARONE	145.040	29.008	22.171	-188	0	21.982,61
1030570220	BRONI	301.942	60.388	46.540	-395	0	46.144,86
1030570230	CALVIGNANO	4.149	830	830	-7	0	822,71
1030570240	CAMPOSPINO	9.676	1.935	1.698	-14	0	1.683,52
1030570250	CANDIA LOMELLINA	45.192	9.038	9.038	-77	0	8.961,78
1030570260	CANEVINO	6.508	1.302	1.187	-10	0	1.176,75
1030570270	CANNETO PAVESE	17.491	3.498	2.536	-22	0	2.514,25
1030570280	CARBONARA AL TICINO	54.508	10.902	9.264	-79	0	9.185,42
1030570290	CASANOVA LONATI	14.210	2.842	1.938	-16	0	1.921,65
1030570300	CASATISMA	19.568	3.914	3.914	-33	0	3.880,35
1030570310	CASEI GEROLA	91.817	18.363	13.777	-117	0	13.660,46
1030570320	CASORATE PRIMO	195.722	39.144	39.144	-332	0	38.812,25
1030570330	CASSOLNOVO	181.375	36.275	28.461	-241	0	28.219,39
1030570340	CASTANA	9.841	1.968	1.641	-14	0	1.626,85
1030570350	CASTEGGIO	350.957	70.191	48.670	-413	0	48.257,49
1030570360	CASTELLETO DI BRANDUZZO	28.845	5.769	5.769	-49	0	5.720,08
1030570370	CASTELLO D'AGOGNA	52.372	10.474	9.476	-80	0	9.395,80
1030570380	CASTELNOVETTO	22.258	4.452	4.452	-38	0	4.413,85
1030570390	CAVA MANARA	219.821	43.964	38.139	-324	0	37.815,79
1030570391	CECIMA	11.718	2.344	2.111	-18	0	2.092,93
1030570400	CERANOVA	54.078	10.816	9.236	-78	0	9.157,15
1030570401	CERETTO LOMELLINA	10.640	2.128	1.675	-14	0	1.661,14
1030570410	CERNAGO	21.054	4.211	2.895	-25	0	2.870,01
1030570430	CERTOSA DI PAVIA	135.653	27.131	23.743	-201	0	23.541,39
1030570440	CERVESINA	40.723	8.145	6.463	-55	0	6.408,27
1030570450	CHIGNOLO PO	123.445	24.689	21.718	-184	0	21.533,88
1030570460	CIGOGNOLA	44.088	8.818	8.325	-71	0	8.254,57
1030570470	CILAVEGNA	202.574	40.515	36.679	-311	0	36.367,52
1030570480	CODEVILLA	46.327	9.265	6.654	-56	0	6.597,17
1030570490	CONFENZA	42.553	8.511	8.511	-72	0	8.438,34
1030570500	COPIANO	49.805	9.961	9.961	477	0	10.438,43
1030570510	CORANA	37.134	7.427	6.074	-52	0	6.022,86
1030570521	CORNALE E BASTIDA	35.262	7.052	6.363	-54	0	6.308,92
1030570530	CORTEOLONA	119.967	23.993	23.993	-204	0	23.789,74
1030570540	CORVINO SAN QUIRICO	28.976	5.795	4.398	-37	0	4.360,68
1030570550	COSTA DE' NOBILI	14.704	2.941	2.396	-20	0	2.375,72
1030570560	COZZO	16.200	3.240	2.985	-25	0	2.959,36
1030570570	CURA CARPIGNANO	95.731	19.146	15.823	-134	0	15.688,74
1030570580	DORNO	171.871	34.374	29.135	-247	0	28.887,45
1030570590	FERRERA ERBOGNONE	40.260	8.052	8.052	-68	0	7.983,72
1030570600	FILIGHERA	27.856	5.571	5.571	267	0	5.838,17
1030570610	FORTUNAGO	13.305	2.661	2.661	-23	0	2.638,42
1030570620	FRASCAROLO	21.474	4.295	4.295	-36	0	4.258,40
1030570630	GALLIAVOLA	8.612	1.722	1.722	83	0	1.805,03
1030570640	GAMBARANA	10.679	2.136	1.719	82	0	1.801,88
1030570650	GAMBOLO'	256.499	51.300	51.300	-435	0	50.864,59
1030570660	GARLASCO	366.978	73.396	59.188	-502	0	58.685,42
1030570670	GENZONE	10.236	2.047	2.047	-17	0	2.029,80
1030570680	GERENZAGO	37.279	7.456	6.887	-58	0	6.828,88
1030570690	GIUSSAGO	195.142	39.028	30.785	-261	0	30.524,04
1030570700	GODIASCO	163.375	32.675	25.277	-214	0	25.062,97
1030570710	GOLFRENZO	3.997	799	799	-7	0	792,63
1030570720	GRAVELLONA LOMELLINA	65.324	13.065	13.065	-111	0	12.953,98
1030570730	GROPELLO CAIROLI	143.424	28.685	22.847	-194	0	22.653,38
1030570740	INVERNO E MONTELEONE	43.805	8.761	8.761	-74	0	8.686,73
1030570750	LANDRIANO	270.564	54.113	52.431	-445	0	51.986,11
1030570760	LANGOSCO	13.718	2.744	2.744	-23	0	2.720,34
1030570770	LARDIRAGO	117.855	23.571	15.910	762	0	16.672,01
1030570780	LINAROLO	61.678	12.336	9.767	-83	0	9.683,95
1030570790	LIRIO	5.470	1.094	1.081	-9	0	1.071,78
1030570800	LOMELLO	88.750	17.750	17.613	-149	0	17.463,58
1030570810	LUNGAVILLA	6.533	1.307	1.307	-11	0	1.295,48
1030570820	MAGHERNO	28.674	5.735	5.735	-49	0	5.686,13
1030570830	MARCIGNAGO	80.188	16.038	15.264	-130	0	15.134,08
1030570840	MARZANO	68.895	13.779	12.559	-107	0	12.452,41
1030570850	MEDE	226.291	45.258	30.239	1.449	0	31.688,63
1030570860	MENCONICO	23.196	4.639	3.826	-32	0	3.793,59
1030570870	MEZZANA BIGLI	103.630	20.726	20.726	-176	0	20.550,19
1030570880	MEZZANA RABATTONI	11.261	2.252	2.252	-19	0	2.233,09
1030570890	MEZZANINO	42.437	8.487	6.276	-53	0	6.223,19
1030570900	MIRADOLE TERME	93.950	18.790	18.790	-159	0	18.630,62
1030570910	MONTALTO PAVESE	40.968	8.194	5.936	-50	0	5.885,27
1030570920	MONTEBELLO DELLA BATTAGLIA	53.864	10.773	8.471	-72	0	8.398,82



Codice Ministero dell'Interno	COMUNE	STIMA RIDUZIONE DI 2.500 MLN SECONDO CRITERI DL 95/2012	CONTRIBUTO MASSIMO APPLICABILE A CARICO DEI COMUNI (20% di (a); 10% di (a) se terremotato)	CONTRIBUTO CALCOLATO SU MEDIA SIOPE 2011/13 di Tab. A o importo di colonna b)	INCREMENTO O MINORE RIDUZIONE DEL 5% per Tempi medi di pagamento	INCREMENTO O MINORE RIDUZIONE DEL 5% per Consip e altri canali	CONTRIBUTO COMPLESSIVO A CARICO DEL COMUNE
		a	b	c	d	e	f = c+d+e
1030570930	MONTECALVO VERSIGGIA	15.188	3.038	2.459	-21	0	2.438,01
1030570940	MONTESCANO	8.395	1.679	1.657	-14	0	1.643,22
1030570950	MONTESGALE	14.426	2.885	2.769	-23	0	2.745,41
1030570960	MONTICELLI PAVESE	19.589	3.918	3.371	-29	0	3.342,77
1030570970	MONTU' BECCARIA	64.710	12.942	9.119	-77	0	9.041,44
1030570980	MORNICO LOSANA	11.422	2.284	2.284	-19	0	2.265,10
1030570990	MORTARA	616.549	123.310	111.692	-948	5.353	116.096,46
1030571000	NICORVO	8.964	1.793	1.528	-13	0	1.515,09
1030571010	OLEVANO DI LOMELLINA	29.313	5.863	5.863	-50	0	5.812,90
1030571020	OLIVA GESSI	4.667	933	518	-4	0	513,41
1030571030	OTTORBIANO	36.790	7.358	6.412	-54	0	6.357,51
1030571040	PALESTRO	56.372	11.274	11.274	-96	0	11.178,68
1030571050	PANCARANA	10.961	2.192	1.357	-12	0	1.345,62
1030571060	PARONA	91.700	18.340	18.340	-156	0	18.184,29
1030571070	PAVIA	4.674.604	934.921	678.552	-5.758	-27.033	645.761,51
1030571080	PIETRA DE' GIORGI	32.862	6.572	4.793	230	0	5.023,13
1030571090	PIEVE ALBIGNOLA	24.716	4.943	4.943	-42	0	4.901,34
1030571100	PIEVE DEL CAIRO	69.818	13.964	12.556	-107	0	12.449,47
1030571110	PIEVE PORTO MORONE	51.889	10.378	8.646	-73	0	8.572,47
1030571120	PINAROLO PO	21.206	4.241	4.241	203	0	4.444,35
1030571130	PIZZALE	19.618	3.924	3.576	-30	0	3.545,66
1030571140	PONTE NIZZA	37.287	7.457	5.363	-46	0	5.317,94
1030571150	PORTALBERA	34.732	6.946	6.578	-56	0	6.522,38
1030571161	REA	16.973	3.395	2.951	141	0	3.092,39
1030571170	REDAVALLE	44.547	8.909	8.909	-76	0	8.833,73
1030571180	RETORBIDO	57.739	11.548	8.431	-72	0	8.359,93
1030571190	RIVANAZZANO	175.526	35.105	23.189	-197	0	22.992,19
1030571200	ROBBIO	227.411	45.482	39.394	-334	0	39.059,83
1030571210	ROBECCO PAVESE	23.506	4.701	3.961	-34	0	3.927,87
1030571220	ROCCA DE' GIORGI	3.156	631	631	30	0	661,51
1030571230	ROCCA SUSELLA	11.407	2.281	2.079	-18	0	2.061,79
1030571240	ROGNANO	17.136	3.427	3.014	-26	0	2.988,01
1030571250	ROMAGNESE	40.956	8.191	7.111	-60	0	7.050,68
1030571260	RONCARO	41.278	8.256	7.341	-62	0	7.278,78
1030571270	ROSASCO	73.343	14.669	14.669	-124	0	14.544,16
1030571280	ROVESCALA	28.539	5.708	4.357	-37	0	4.320,51
1030571290	RUINO	11.550	2.310	2.038	-17	0	2.020,90
1030571300	SAN CIPRIANO PO	25.826	5.165	4.595	-39	0	4.556,96
1030571310	SAN DAMIANO AL COLLE	12.392	2.478	2.323	111	0	2.434,53
1030571320	SAN GENESIO ED UNITI	177.849	35.570	35.570	-302	0	35.267,94
1030571330	SAN GIORGIO DI LOMELLINA	39.225	7.845	7.845	-67	0	7.778,48
1030571340	SAN MARTINO SICCOMARIO	273.383	54.677	43.287	-367	0	42.919,58
1030571350	SANNAZZARO DE' BURGONDI	456.513	91.303	91.303	-775	0	90.527,94
1030571360	SANTA CRISTINA E BISSONE	66.167	13.233	10.676	-91	0	10.585,16
1030571370	SANTA GIULETTA	126.613	25.323	24.933	1.195	0	26.127,78
1030571380	SANT'ALESSIO CON VIALONE	21.724	4.345	3.907	-33	0	3.874,31
1030571390	SANTA MARGHERITA DI STAFFORA	18.816	3.763	3.763	180	0	3.943,59
1030571400	SANTA MARIA DELLA VERSA	70.689	14.138	10.648	-90	0	10.557,75
1030571410	SANT'ANGELO LOMELLINA	25.080	5.016	5.016	-43	0	4.973,39
1030571420	SAN ZENONE AL PO	12.231	2.446	2.446	-21	0	2.425,47
1030571430	SARTIRANA LOMELLINA	68.009	13.602	13.602	-115	0	13.486,41
1030571440	SCALDASOLE	30.219	6.044	4.636	-39	0	4.596,56
1030571450	SEMIANA	7.899	1.580	1.298	-11	0	1.287,26
1030571460	SILVANO PIETRA	32.882	6.576	5.872	-50	0	5.822,10
1030571470	SIZIANO	283.369	56.674	56.674	-481	0	56.193,02
1030571480	SOMMO	45.154	9.031	7.958	-68	0	7.890,62
1030571490	SPESSA	17.278	3.456	2.349	-20	0	2.329,47
1030571500	STRADELLA	437.242	87.448	87.448	-742	-3.484	83.222,42
1030571510	SUARDI	24.459	4.892	3.873	-33	0	3.840,06
1030571520	TORRAZZA COSTE	61.268	12.254	8.846	-75	0	8.770,55
1030571530	TORRE BERETTI E CASTELLARO	13.559	2.712	2.712	-23	0	2.688,77
1030571540	TORRE D'ARESE	19.446	3.889	2.417	-21	0	2.396,05
1030571550	TORRE DE' NEGRI	13.970	2.794	2.157	-18	0	2.138,97
1030571560	TORRE D'ISOLA	132.344	26.469	25.871	-220	0	25.651,80
1030571570	TORREVECCHIA PIA	127.107	25.421	20.323	974	0	21.296,51
1030571580	TORRICELLA VERZATE	20.986	4.197	2.395	-20	0	2.374,39
1030571590	TRAVACO' SICCOMARIO	115.786	23.157	18.245	-155	0	18.090,20
1030571600	TRIVOLZIO	70.317	14.063	13.881	665	0	14.545,77
1030571610	TROMELLO	125.986	25.197	19.820	-168	0	19.652,05
1030571620	TROVO	40.042	8.008	7.196	-61	0	7.134,99
1030571630	VAL DI NIZZA	27.802	5.560	3.681	-31	0	3.649,67
1030571640	VALEGGIO	8.178	1.636	1.636	-14	0	1.621,72
1030571650	VALLE LOMELLINA	56.570	11.314	9.178	-78	0	9.100,19
1030571660	VALLE SALIMBENE	51.354	10.271	7.814	-66	0	7.748,01
1030571661	VALVERDE	9.958	1.992	1.472	-12	0	1.459,71
1030571670	VARZI	254.529	50.906	43.827	-372	0	43.455,07




Codice Ministero dell'Interno	COMUNE	STIMA RIDUZIONE DI 2.500 MLN SECONDO CRITERI DL 95/2012	CONTRIBUTO MASSIMO APPLICABILE A CARICO DEI COMUNI (20% di (a); 10% di (a) se terremotato)	CONTRIBUTO CALCOLATO SU MEDIA SIOPE 2011/13 di Tab. A o importo di colonna b)	INCREMENTO O MINORE RIDUZIONE DEL 5% per Tempi medi di pagamento	INCREMENTO O MINORE RIDUZIONE DEL 5% per Consip e altri canali	CONTRIBUTO COMPLESSIVO A CARICO DEL COMUNE
		a	b	c	d	e	f = c+d+e
1030571680	VELEZZO LOMELLINA	8.995	1.799	1.799	86	0	1.885,16
1030571690	VELLEZZO BELLINI	138.345	27.669	26.185	-222	0	25.962,84
1030571700	VERRETTO	7.012	1.402	1.402	67	0	1.469,61
1030571710	VERRUA PO	43.595	8.719	7.844	-67	0	7.777,22
1030571720	VIDIGULFO	174.776	34.955	29.802	-253	0	29.549,50
1030571730	VIGEVANO	2.928.807	585.761	439.787	-3.732	-17.521	418.534,49
1030571740	VILLA BISCOSSI	11.466	2.293	2.293	-19	0	2.273,83
1030571750	VILLANOVA D'ARDENGLI	23.988	4.798	3.899	-33	0	3.866,31
1030571760	VILLANTERIO	62.922	12.584	12.584	-107	0	12.477,57
1030571770	VISTARINO	25.734	5.147	5.147	247	0	5.393,40
1030571780	VOGHERA	2.171.935	434.387	434.387	-3.686	20.817	451.518,43
1030571790	VOLPARA	4.389	878	878	-7	0	870,29
1030571800	ZAVATTARELLO	102.867	20.573	20.573	-175	0	20.398,83
1030571810	ZECONE	67.174	13.435	13.194	-112	0	13.081,90
1030571820	ZEME LOMELLINA	99.729	19.946	19.946	956	0	20.901,65
1030571830	ZENEVREDO	11.268	2.254	2.250	-19	0	2.231,27
1030571840	ZERBO	10.894	2.179	935	-8	0	927,56
1030571850	ZERBOLO'	64.501	12.900	12.900	-109	0	12.790,84
1030571860	ZINASCO	82.402	16.480	13.305	-113	0	13.192,58
1030770010	ALBAREDO PER SAN MARCO	20.979	4.196	3.726	-32	0	3.694,66
1030770020	ALBOSAGGIA	40.892	8.178	8.178	-69	0	8.109,08
1030770030	ANDALO VALTELLINO	21.874	4.375	2.933	-25	0	2.908,34
1030770040	APRICA	159.600	31.920	29.148	-247	0	28.900,95
1030770050	ARDENNO	139.357	27.871	24.644	-209	0	24.435,32
1030770060	BEMA	14.676	2.935	2.935	-25	0	2.910,26
1030770070	BERBENNO DI VALTELLINA	143.468	28.694	19.939	-169	0	19.769,87
1030770080	BIANZONE	37.986	7.597	5.897	-50	0	5.847,43
1030770090	BORMIO	369.802	73.960	73.177	-621	0	72.556,02
1030770100	BUGLIO IN MONTE	125.612	25.122	22.752	-193	0	22.559,22
1030770110	CAIOLO	33.222	6.644	6.257	-53	0	6.204,24
1030770120	CAMPODOLCINO	108.347	21.669	17.077	-145	0	16.931,73
1030770130	CASPOGGIO	20.713	4.143	4.016	-34	0	3.982,05
1030770140	CASTELLO DELL'ACQUA	24.076	4.815	4.815	-41	0	4.774,29
1030770150	CASTIONE ANDEVENNO	67.810	13.562	11.407	-97	0	11.310,26
1030770160	CEDRASCO	19.156	3.831	3.831	-33	0	3.798,66
1030770170	CERCINO	19.596	3.919	3.836	-33	0	3.803,52
1030770180	CHIAVENNA	224.342	44.868	34.043	-289	0	33.754,43
1030770190	CHIESA IN VALMALENCO	47.982	9.596	9.596	-81	0	9.514,93
1030770200	CHIURO	90.676	18.135	12.831	-109	0	12.721,81
1030770210	CINO	11.745	2.349	2.349	-20	0	2.329,10
1030770220	CIVO	63.120	12.624	10.677	-91	0	10.586,17
1030770230	COLORINA	56.902	11.380	11.380	-97	0	11.283,90
1030770240	COSIO VALTELLINO	202.929	40.586	39.467	-335	0	39.132,07
1030770250	DAZIO	21.098	4.220	4.220	-36	0	4.183,71
1030770260	DELEBIO	231.877	46.375	46.375	-393	0	45.981,92
1030770270	DUBINO	109.944	21.989	18.835	-160	0	18.675,00
1030770280	FAEDO VALTELLINO	22.281	4.456	4.362	-37	0	4.325,07
1030770290	FORCOLA	30.442	6.088	5.824	-49	0	5.774,90
1030770300	FUSINE	19.336	3.867	3.867	-33	0	3.834,43
1030770310	GEROLA ALTA	25.009	5.002	5.002	-42	0	4.959,46
1030770320	GRORDONA	48.256	9.651	9.651	-82	0	9.569,35
1030770330	GROSIO	161.731	32.346	28.431	-241	0	28.189,58
1030770340	GROSOTTO	164.747	32.949	32.949	-280	0	32.669,91
1030770360	LANZADA	44.150	8.830	7.351	-62	0	7.288,97
1030770370	LIVIGNO	492.589	98.518	98.518	-836	0	97.681,96
1030770380	LOVERO	19.843	3.969	3.969	-34	0	3.934,89
1030770381	MADESIMO	64.495	12.899	12.899	-109	0	12.789,60
1030770390	MANTELLIO	25.356	5.071	4.603	-39	0	4.563,90
1030770400	MAZZO DI VALTELLINA	39.606	7.921	6.015	-51	0	5.963,96
1030770410	MELLO	35.822	7.164	5.202	-44	0	5.158,00
1030770420	MENAROLA	6.710	1.342	1.207	-10	0	1.197,07
1030770430	MESE	54.792	10.958	8.238	-70	0	8.167,83
1030770440	MONTAGNA IN VALTELLINA	118.826	23.765	18.791	-159	0	18.631,13
1030770450	MORBEGNO	468.365	93.673	78.752	-668	3.774	81.858,13
1030770460	NOVATE MEZZOLA	69.051	13.810	9.964	-85	0	9.879,76
1030770470	PEDESINA	5.310	1.062	1.062	-9	0	1.053,01
1030770480	PIANTEDO	68.586	13.717	11.301	-96	0	11.205,25
1030770490	PIATEDA	132.310	26.462	26.462	-225	0	26.237,53
1030770500	PIURO	66.041	13.208	9.445	-80	0	9.364,91
1030770510	POGGIRIDENTI	67.875	13.575	9.669	-82	0	9.586,99
1030770520	PONTE IN VALTELLINA	109.099	21.820	19.732	-167	0	19.564,16
1030770530	POSTALESIO	30.663	6.133	5.193	-44	0	5.148,86
1030770540	PRATA CAMPORACCIO	79.055	15.811	13.172	-112	0	13.059,93
1030770550	RASURA	19.690	3.938	3.849	-33	0	3.816,56
1030770560	ROGOLO	28.070	5.614	5.614	-48	0	5.566,40
1030770570	SAMOLACO	91.942	18.388	17.969	-152	0	17.816,18



Codice Ministero dell'Interno	COMUNE	STIMA RIDUZIONE DI 2.500 MLN SECONDO CRITERI DL 95/2012	CONTRIBUTO MASSIMO APPLICABILE A CARICO DEI COMUNI (20% di (a); 10% di (a) se terremotato)	CONTRIBUTO CALCOLATO SU MEDIA SIOPE 2011/13 di Tab. A o importo di colonna b)	INCREMENTO O MINORE RIDUZIONE DEL 5% per Tempi medi di pagamento	INCREMENTO O MINORE RIDUZIONE DEL 5% per Consip e altri canali	CONTRIBUTO COMPLESSIVO A CARICO DEL COMUNE
		a	b	c	d	e	f = c+d+e
1030770580	SAN GIACOMO FILIPPO	34.635	6.927	5.757	-49	0	5.708,22
1030770590	SERNIO	12.756	2.551	2.331	-20	0	2.310,85
1030770600	SONDALO	244.828	48.966	44.658	-379	0	44.279,56
1030770610	SONDRIO	1.194.091	238.818	167.601	-1.422	-6.677	159.501,43
1030770620	SPRIANA	5.035	1.007	1.007	-9	0	998,47
1030770630	TALAMONA	145.269	29.054	24.012	-204	0	23.808,14
1030770640	TARTANO	15.868	3.174	2.295	-19	0	2.276,01
1030770650	TEGLIO	216.670	43.334	38.996	-331	0	38.665,58
1030770660	TIRANO	313.585	62.717	48.093	-408	0	47.684,88
1030770670	TORRE DI SANTA MARIA	17.973	3.595	3.595	-31	0	3.564,18
1030770680	TOVO DI SANT'AGATA	17.042	3.408	2.777	-24	0	2.753,02
1030770690	TRAONA	85.291	17.058	15.086	-128	0	14.957,95
1030770700	TRESIVIO	56.786	11.357	9.506	-81	0	9.425,06
1030770710	VALDIDENTRO	282.941	56.588	56.588	-480	0	56.108,11
1030770720	VALDISOTTO	257.167	51.433	41.353	-351	0	41.002,49
1030770730	VALFURVA	161.295	32.259	27.636	-234	0	27.401,80
1030770740	VAL MASINO	59.019	11.804	9.942	-84	0	9.857,64
1030770750	VERCEIA	38.392	7.678	6.012	-51	0	5.961,29
1030770760	VERVIO	9.684	1.937	1.595	-14	0	1.581,66
1030770770	VILLA DI CHIAVENNA	35.280	7.056	5.826	-49	0	5.776,70
1030770780	VILLA DI TIRANO	98.058	19.612	15.896	-135	0	15.761,58
1030860010	AGRA	18.171	3.634	3.634	-31	0	3.603,27
1030860020	ALBIZZATE	122.514	24.503	24.503	-208	0	24.294,97
1030860030	ANGERA	241.575	48.315	46.563	-395	0	46.167,43
1030860040	ARCISATE	242.049	48.410	45.974	-390	0	45.583,76
1030860050	ARSAGO SEPRIO	135.469	27.094	24.983	-212	0	24.771,37
1030860060	AZZATE	144.917	28.983	28.983	-246	0	28.737,52
1030860061	AZZIO	33.930	6.786	6.200	-53	0	6.147,37
1030860062	BARASSO	46.503	9.301	7.497	-64	0	7.432,91
1030860070	BARDELLO	40.897	8.179	7.089	-60	0	7.028,45
1030860080	BEDERO VALCUVIA	24.346	4.869	3.933	-33	0	3.899,50
1030860081	BESANO	84.578	16.916	14.453	-123	0	14.329,97
1030860090	BESNATE	163.802	32.760	29.468	-250	0	29.217,58
1030860100	BESOZZO	311.470	62.294	58.804	-499	0	58.304,58
1030860110	BIANDRONNO	97.948	19.590	15.542	-132	0	15.409,85
1030860120	BISUSCHIO	152.189	30.438	27.160	-230	0	26.929,45
1030860130	BODIO LOMNAGO	62.239	12.448	12.448	-106	0	12.342,20
1030860140	BREBBIA	127.931	25.586	23.493	-199	0	23.294,09
1030860150	BREGANO	22.984	4.597	2.952	-25	0	2.926,52
1030860151	BRENTA	43.378	8.676	8.676	-74	0	8.602,03
1030860152	BREZZO DI BEDERO	50.233	10.047	10.047	-85	0	9.961,42
1030860160	BRINZIO	31.928	6.386	6.386	-54	0	6.331,49
1030860170	BRISSAGO-VALTRAVAGLIA	29.898	5.980	5.980	-51	0	5.928,82
1030860171	BRUNELLO	44.079	8.816	8.491	-72	0	8.419,03
1030860180	BRUSIMPIANO	60.063	12.013	10.346	-88	0	10.257,91
1030860181	BUGUGGIATE	101.788	20.358	20.358	-173	0	20.184,79
1030860190	BUSTO ARSIZIO	3.834.759	766.952	593.840	-5.039	-23.658	565.142,35
1030860200	CADEGLIANO-VICONAGO	82.627	16.525	15.082	-128	0	14.954,33
1030860210	CADREZZATE	59.426	11.885	9.144	-78	0	9.066,42
1030860220	CAIRATE	211.113	42.223	32.165	-273	0	31.892,19
1030860230	CANTELE	151.091	30.218	25.318	-215	0	25.103,57
1030860240	CARAVATE	78.288	15.658	14.718	-125	0	14.592,98
1030860250	CARDANO AL CAMPO	467.641	93.528	90.469	-768	4.336	94.036,48
1030860260	CARNAGO	181.284	36.257	30.018	-255	0	29.762,91
1030860270	CARONNO PERTUSELLA	511.757	102.351	74.455	-632	3.568	77.391,61
1030860280	CARONNO VARESI	125.225	25.045	25.045	-213	0	24.832,48
1030860290	CASALE LITTA	124.501	24.900	23.574	-200	0	23.374,31
1030860300	CASALZUIGNO	32.096	6.419	6.419	-54	0	6.364,69
1030860310	CASCIAGO	112.155	22.431	22.431	-190	0	22.240,58
1030860320	CASORATE SEMPIONE	184.288	36.858	36.858	-313	0	36.544,89
1030860330	CASSANO MAGNAGO	541.568	108.314	108.314	-919	5.191	112.585,27
1030860340	CASSANO VALCUVIA	25.555	5.111	5.111	-43	0	5.067,61
1030860350	CASTELLANZA	850.511	170.102	119.946	-1.018	5.748	124.676,29
1030860360	CASTELLO CABIAGLIO	18.548	3.710	3.710	-31	0	3.678,21
1030860370	CASTELSEPRIO	58.716	11.743	10.812	-92	0	10.720,55
1030860380	CASTELVECCANA	102.143	20.429	17.861	-152	0	17.709,83
1030860390	CASTIGLIONE OLONA	218.974	43.795	36.257	1.738	0	37.994,11
1030860400	CASTRONNO	149.427	29.885	29.798	-253	0	29.545,23
1030860410	CAVARIA CON PREMEZZO	181.670	36.334	30.975	-263	0	30.712,09
1030860420	CAZZAGO BRABBIA	18.103	3.621	3.621	-31	0	3.589,87
1030860430	CISLAGO	316.884	63.377	52.893	-449	2.535	54.979,31
1030860440	CITTIGLIO	135.372	27.074	25.632	-217	0	25.414,06
1030860441	CLIVIO	68.426	13.685	10.369	-88	0	10.281,08
1030860450	COCQUIO-TREVISAGO	147.291	29.458	23.416	-199	0	23.217,74
1030860460	COMABBBIO	86.743	17.349	14.889	-126	0	14.763,13
1030860470	COMERIO	69.313	13.863	11.418	-97	0	11.320,82




Codice Ministero dell'Interno	COMUNE	STIMA RIDUZIONE DI 2.500 MLN SECONDO CRITERI DL 95/2012	CONTRIBUTO MASSIMO APPLICABILE A CARICO DEI COMUNI (20% di (a); 10% di (a) se terremotato)	CONTRIBUTO CALCOLATO SU MEDIA SIOPE 2011/13 di Tab. A o importo di colonna b)	INCREMENTO O MINORE RIDUZIONE DEL 5% per Tempi medi di pagamento	INCREMENTO O MINORE RIDUZIONE DEL 5% per Consip e altri canali	CONTRIBUTO COMPLESSIVO A CARICO DEL COMUNE
		a	b	c	d	e	f = c+d+e
1030860480	CREMENAGA	24.822	4.964	4.964	-42	0	4.922,26
1030860490	CROSIO DELLA VALLE	17.679	3.536	3.536	-30	0	3.505,70
1030860500	CUASSO AL MONTE	137.950	27.590	27.302	-232	0	27.070,59
1030860501	CUGLIATE-FABIASCO	120.337	24.067	17.310	-147	0	17.163,10
1030860510	CUNARDO	97.343	19.469	14.198	-120	0	14.077,16
1030860520	CURIGLIA CON MONTEVIASCO	5.622	1.124	1.124	-10	0	1.114,91
1030860521	CUVEGLIO	82.316	16.463	16.463	-140	0	16.323,54
1030860530	CUVIO	52.386	10.477	10.477	-89	0	10.388,38
1030860540	DAVERIO	112.628	22.526	22.526	-191	0	22.334,54
1030860550	DUMENZA	44.142	8.828	8.828	-75	0	8.753,40
1030860551	DUNO	10.160	2.032	2.032	-17	0	2.014,85
1030860560	FAGNANO OLONA	240.128	48.026	48.026	-408	-1.913	45.704,85
1030860570	FERNO	226.707	45.341	37.013	-314	0	36.699,16
1030860580	FERRERA DI VARESE	21.183	4.237	4.237	-36	0	4.200,72
1030860590	GALLARATE	2.685.551	537.110	490.016	-4.158	23.483	509.340,88
1030860600	GALLIATE LOMBARDO	32.750	6.550	6.550	-56	0	6.494,36
1030860610	GAVRATE	364.656	72.931	65.525	-556	0	64.969,46
1030860620	GAZZADA SCHIANNO	157.044	31.409	27.635	-234	0	27.400,61
1030860630	GEMONIO	95.430	19.086	19.086	-162	0	18.924,07
1030860640	GERENZANO	298.069	59.614	48.154	-409	2.308	50.053,04
1030860650	GERMIGNAGA	129.009	25.802	24.193	-205	0	23.987,94
1030860660	GOLASECCA	85.561	17.112	14.983	-127	0	14.855,90
1030860670	GORLA MAGGIORE	192.543	38.509	37.658	-320	0	37.338,21
1030860680	GORLA MINORE	254.414	50.883	36.626	-311	0	36.315,69
1030860690	GORNATE OLONA	93.439	18.688	16.518	-140	0	16.378,29
1030860691	GRANTOLA	44.799	8.960	8.960	-76	0	8.883,71
1030860692	INARZO	16.880	3.376	3.376	-29	0	3.347,45
1030860700	INDUNO OLONA	296.382	59.276	43.352	-368	2.078	45.061,22
1030860710	ISPRA	181.350	36.270	29.723	-252	0	29.471,00
1030860720	JERAGO CON ORAGO	118.070	23.614	23.614	-200	0	23.413,70
1030860730	LAVENA-PONTE TRESA	231.857	46.371	42.361	2.030	0	44.390,86
1030860740	LAVENO-MOMBELLO	532.387	106.477	90.945	-772	0	90.173,47
1030860750	LEGGIUNO	130.437	26.087	24.090	-204	0	23.885,42
1030860760	LONATE CEPPINO	161.819	32.364	24.184	-205	0	23.979,08
1030860770	LONATE POZZOLO	434.025	86.805	60.046	-509	2.878	62.413,61
1030860780	LOZZA	34.746	6.949	6.949	333	0	7.282,18
1030860790	LUINO	655.096	131.019	131.019	-1.112	6.279	136.186,45
1030860791	LUVINATE	43.422	8.684	7.596	364	0	7.960,08
1030860801	MACCAGNO CON PINO E VEDDASCA	176.880	35.376	35.376	-300	0	35.075,93
1030860810	MALGESSO	43.260	8.652	7.127	-60	0	7.066,85
1030860820	MALNATE	391.457	78.291	74.878	-635	-2.983	71.259,86
1030860821	MARCHIROLO	144.589	28.918	23.448	-199	0	23.249,23
1030860830	MARNATE	246.166	49.233	49.233	-418	0	48.815,54
1030860840	MARZIO	15.099	3.020	2.703	-23	0	2.679,96
1030860850	MASCIAGO PRIMO	13.998	2.800	2.800	-24	0	2.775,93
1030860860	MERCALLO	64.587	12.917	11.567	554	0	12.121,84
1030860861	MESENZANA	59.594	11.919	11.919	-101	0	11.817,59
1030860870	MONTEGRINO-VALTRAVAGLIA	37.185	7.437	7.437	-63	0	7.373,81
1030860880	MONVALLE	40.961	8.192	6.219	-53	0	6.165,95
1030860890	MORAZZONE	127.168	25.434	20.608	-175	0	20.432,91
1030860900	MORNAGO	162.512	32.502	31.164	-264	0	30.899,97
1030860910	OGGIONA CON SANTO STEFANO	151.190	30.238	26.726	-227	0	26.499,42
1030860920	OLGIATE OLONA	342.431	68.486	44.836	-380	2.149	46.603,89
1030860930	ORIGGIO	336.619	67.324	60.563	-514	0	60.049,47
1030860931	ORINO	24.568	4.914	4.269	-36	0	4.233,16
1030860950	OSMATE	21.607	4.321	3.874	-33	0	3.841,27
1030860970	PORTO CERESIO	118.627	23.725	21.352	-181	0	21.171,05
1030860980	PORTO VALTRAVAGLIA	126.691	25.338	21.403	-182	0	21.221,59
1030860990	RANCIO VALCVIA	41.058	8.212	7.712	-65	0	7.646,64
1030860991	SALTRIO	121.123	24.225	22.098	-188	0	21.910,94
1030860992	RANCO	55.239	11.048	11.048	-94	0	10.954,01
1030861000	SAMARATE	440.325	88.065	71.396	-606	-2.844	67.945,91
1030861001	SANGIANO	44.870	8.974	7.808	-66	0	7.741,36
1030861010	SARONNO	1.477.442	295.488	221.996	-1.884	-8.844	211.268,44
1030861020	SESTO CALENDE	403.293	80.659	74.794	-635	-2.980	71.179,93
1030861030	SOLBIATE ARNO	132.555	26.511	26.511	-225	0	26.286,03
1030861040	SOLBIATE OLONA	197.753	39.551	32.826	-279	0	32.547,74
1030861050	SOMMA LOMBARDO	633.341	126.668	118.182	-1.003	5.664	122.843,20
1030861060	SUMIRAGO	235.963	47.193	39.011	1.870	0	40.880,97
1030861070	TAINO	85.292	17.058	16.797	805	0	17.601,49
1030861080	TERNATE	118.573	23.715	23.494	-199	0	23.295,13
1030861090	TRADATE	344.385	68.877	68.877	-584	3.301	71.593,36
1030861100	TRAVEDONA-MONATE	157.711	31.542	27.277	-231	0	27.045,79
1030861110	TRONZANO LAGO MAGGIORE	19.940	3.988	3.988	-34	0	3.954,10
1030861120	UBOLDO	373.778	74.756	58.987	-501	2.827	61.313,00
1030861130	VALGAINNA	69.155	13.831	11.801	-100	0	11.700,90






Codice Ministero dell'Interno	COMUNE	STIMA RIDUZIONE DI 2.500 MLN SECONDO CRITERI DL 95/2012	CONTRIBUTO MASSIMO APPLICABILE A CARICO DEI COMUNI (20% di (a); 10% di (a) se terremotato)	CONTRIBUTO CALCOLATO SU MEDIA SIOPE 2011/13 di Tab. A o importo di colonna b)	INCREMENTO O MINORE RIDUZIONE DEL 5% per Tempi medi di pagamento	INCREMENTO O MINORE RIDUZIONE DEL 5% per Consip e altri canali	CONTRIBUTO COMPLESSIVO A CARICO DEL COMUNE
		a	b	c	d	e	f = c+d+e
1030861150	VARANO BORGHI	62.855	12.571	10.448	-89	0	10.359,14
1030861160	VARESE	5.365.024	1.073.005	739.968	-6.279	-29.480	704.209,40
1030861170	VEDANO OLONA	262.389	52.478	49.577	-421	0	49.156,58
1030861181	VENEGONO INFERIORE	233.197	46.639	38.096	-323	0	37.772,61
1030861190	VENEGONO SUPERIORE	235.097	47.019	47.019	-399	0	46.620,38
1030861200	VERGIATE	330.411	66.082	55.957	2.682	0	58.638,87
1030861210	VIGGIU'	191.973	38.395	32.011	-272	0	31.738,93
1030861220	VIZZOLA TICINO	44.486	8.897	8.051	-68	0	7.982,77
1030980010	ABBADIA LARIANA	139.878	27.976	24.099	-204	0	23.894,91
1030980020	AIRUNO	95.992	19.198	16.223	-138	0	16.085,48
1030980030	ANNONE DI BRIANZA	79.236	15.847	15.816	-134	0	15.681,87
1030980040	BALLABIO	138.172	27.634	23.671	-201	0	23.470,02
1030980050	BARZAGO	90.023	18.005	17.741	-151	0	17.590,75
1030980060	BARZANO'	170.489	34.098	23.997	-204	0	23.793,47
1030980070	BARZIO	85.982	17.196	13.018	-110	0	12.907,83
1030980080	BELLANO	166.404	33.281	29.729	-252	0	29.476,85
1030980090	BOSISIO PARINI	140.747	28.149	26.238	-223	0	26.015,18
1030980100	BRIVIO	200.060	40.012	28.977	-246	0	28.730,88
1030980110	BULCIAGO	109.182	21.836	16.387	-139	0	16.247,94
1030980120	CALCO	191.134	38.227	30.033	-255	0	29.778,56
1030980130	CALOLZIOCORTE	515.987	103.197	75.699	-642	-3.016	72.041,29
1030980140	CARENNO	40.737	8.147	8.147	-69	0	8.078,23
1030980150	CASARGO	84.574	16.915	16.915	-144	0	16.771,29
1030980160	CASATENOVO	405.070	81.014	56.583	-480	-2.254	53.848,60
1030980170	CASSAGO BRIANZA	145.158	29.032	24.413	1.170	0	25.583,09
1030980180	CASSINA VALSASSINA	35.661	7.132	6.665	-57	0	6.608,31
1030980190	CASTELLO DI BRIANZA	66.803	13.361	12.066	-102	0	11.963,39
1030980200	CERNUSCO LOMBARDONE	132.873	26.575	19.952	-169	0	19.783,18
1030980210	CESANA BRIANZA	72.161	14.432	11.717	-99	0	11.617,30
1030980220	CIVATE	119.487	23.897	18.663	-158	0	18.504,96
1030980230	COLICO	313.826	62.765	58.745	-498	0	58.246,19
1030980240	COLLE BRIANZA	58.242	11.648	10.633	-90	0	10.543,03
1030980250	CORTENOVA	33.901	6.780	6.761	-57	0	6.703,74
1030980260	COSTA MASNAGA	164.299	32.860	28.179	-239	0	27.939,58
1030980270	CRANDOLA VALSASSINA	12.425	2.485	2.244	-19	0	2.224,59
1030980280	CREMELLA	49.530	9.906	7.475	-63	0	7.411,18
1030980290	CREMENO	86.541	17.308	16.524	-140	0	16.383,90
1030980300	DERVIO	113.129	22.626	21.993	-187	0	21.806,08
1030980310	DOLZAGO	99.978	19.996	19.254	-163	0	19.090,40
1030980320	DORIO	20.223	4.045	2.808	-24	0	2.784,57
1030980330	ELLO	53.360	10.672	8.955	-76	0	8.879,35
1030980340	ERVE	23.673	4.735	4.623	-39	0	4.583,43
1030980350	ESINO LARIO	62.617	12.523	12.354	-105	0	12.249,60
1030980360	GALBIATE	267.736	53.547	43.482	-369	0	43.112,92
1030980370	GARBAGNATE MONASTERO	97.680	19.536	16.210	-138	0	16.072,87
1030980380	GARLATE	87.169	17.434	16.381	-139	0	16.241,57
1030980390	IMBERSAGO	65.555	13.111	11.654	-99	0	11.555,50
1030980400	INTROBIO	35.622	7.124	7.124	341	0	7.465,82
1030980410	INTROZZO	7.626	1.525	974	-8	0	965,72
1030980420	LECCO	2.991.848	598.370	426.111	-3.616	-16.976	405.518,85
1030980430	LIERNA	73.299	14.660	11.704	-99	0	11.604,65
1030980440	LOMAGNA	150.177	30.035	25.891	-220	0	25.670,97
1030980450	MALGRATE	140.252	28.050	23.746	-201	0	23.544,79
1030980460	MANDELLO DEL LARIO	346.439	69.288	52.549	-446	-2.094	50.009,73
1030980470	MARGNO	42.673	8.535	8.532	-72	0	8.459,64
1030980480	MERATE	702.869	140.574	115.826	-983	5.551	120.394,11
1030980490	MISSAGLIA	207.069	41.414	28.638	-243	0	28.394,62
1030980500	MOGGIO	72.354	14.471	7.857	-67	0	7.790,71
1030980510	MOLTENO	114.022	22.804	20.658	-175	0	20.482,78
1030980520	MONTE MARENZO	84.295	16.859	14.954	-127	0	14.827,41
1030980530	MONTEVECCHIA	98.744	19.749	17.953	-152	0	17.800,24
1030980540	MONTICELLO	135.437	27.087	23.495	1.126	0	24.620,74
1030980550	MORTERONE	5.122	1.024	957	-8	0	948,91
1030980560	NIBIONNO	177.692	35.538	31.112	-264	0	30.848,31
1030980570	OGGIONO	335.264	67.053	58.932	-500	0	58.431,52
1030980580	OLGIATE MOLGORA	180.216	36.043	36.043	-306	0	35.737,33
1030980590	OLGINATE	262.084	52.417	48.232	-409	0	47.823,14
1030980600	OLIVETO LARIO	54.450	10.890	9.408	-80	0	9.328,42
1030980610	OSNAGO	191.229	38.246	35.361	-300	0	35.060,49
1030980620	PADERNO D'ADDA	127.859	25.572	20.720	-176	0	20.544,03
1030980630	PAGNONA	8.335	1.667	1.667	-14	0	1.652,85
1030980640	PARLASCO	4.749	950	950	-8	0	941,81
1030980650	PASTURO	22.404	4.481	4.481	-38	0	4.442,80
1030980660	PEREGO	40.511	8.102	5.306	-45	0	5.261,12
1030980670	PERLEDO	66.710	13.342	9.938	-84	0	9.854,16
1030980680	PESCATE	57.815	11.563	11.188	-95	0	11.092,64



Codice Ministero dell'Interno	COMUNE	STIMA RIDUZIONE DI 2.500 MLN SECONDO CRITERI DL 95/2012	CONTRIBUTO MASSIMO APPLICABILE A CARICO DEI COMUNI (20% di (a); 10% di (a) se terremotato)	CONTRIBUTO CALCOLATO SU MEDIA SIOPE 2011/13 di Tab. A o importo di colonna b)	INCREMENTO O MINORE RIDUZIONE DEL 5% per Tempi medi di pagamento	INCREMENTO O MINORE RIDUZIONE DEL 5% per Consip e altri canali	CONTRIBUTO COMPLESSIVO A CARICO DEL COMUNE
		a	b	c	d	e	f = c+d+e
1030980690	PREMANA	59.957	11.991	9.431	-80	0	9.351,01
1030980700	PRIMALUNA	32.423	6.485	6.485	-55	0	6.429,49
1030980710	ROBBIATE	165.563	33.113	28.313	-240	0	28.072,82
1030980720	ROGENO	83.986	16.797	13.013	-110	0	12.902,99
1030980730	ROVAGNATE	47.239	9.448	4.929	-42	0	4.887,65
1030980740	SANTA MARIA HOE'	36.700	7.340	3.507	-30	0	3.477,65
1030980750	SIRONE	71.696	14.339	11.042	-94	0	10.948,01
1030980760	SIRTORI	82.049	16.410	14.321	686	0	15.006,83
1030980770	SUEGLIO	10.446	2.089	1.582	-13	0	1.568,16
1030980780	SUELLO	45.126	9.025	7.284	-62	0	7.222,49
1030980790	TACENO	29.601	5.920	4.081	-35	0	4.046,16
1030980800	TORRE DE' BUSI	65.224	13.045	13.045	-111	0	12.934,13
1030980810	TREMENICO	11.724	2.345	1.616	-14	0	1.602,32
1030980820	VALGREGHENTINO	122.694	24.539	19.893	-169	0	19.723,87
1030980830	VALMADRERA	495.599	99.120	99.120	-841	-3.949	94.329,93
1030980840	VARENNA	63.280	12.656	9.652	-82	0	9.570,42
1030980850	VENDROGNO	48.846	9.769	9.769	-83	0	9.686,27
1030980860	VERCURAGO	84.841	16.968	15.562	-132	0	15.430,13
1030980873	VERDERIO	158.045	31.609	22.909	-194	0	22.714,66
1030980890	VESTRENO	17.371	3.474	2.331	-20	0	2.311,11
1030980900	VIGANO'	81.592	16.318	16.318	-138	0	16.179,97
1030990010	ABBADIA CERRETO	3.310	662	662	-6	0	656,34
1030990020	BERTONICO	55.073	11.015	11.015	-93	0	10.921,20
1030990030	BOFFALORA D'ADDA	68.302	13.660	11.473	550	0	12.022,40
1030990040	BORGHETTO LODIGIANO	150.666	30.133	24.821	-211	0	24.609,96
1030990050	BORGO SAN GIOVANNI	67.650	13.530	11.894	-101	0	11.792,61
1030990060	BREMBIO	88.609	17.722	14.406	-122	0	14.283,37
1030990070	CAMAIRAGO	28.441	5.688	4.233	-36	0	4.197,30
1030990080	CASALETTO LODIGIANO	89.282	17.856	13.688	-116	0	13.571,80
1030990090	CASALMAIOCCO	79.941	15.988	12.630	-107	0	12.522,88
1030990100	CASALPUSTERLENGO	643.657	128.731	103.153	-875	4.943	107.221,19
1030990110	CASELLE LANDI	64.075	12.815	11.400	-97	0	11.302,90
1030990120	CASELLE LURANI	124.424	24.885	21.458	-182	0	21.276,15
1030990130	CASTELNUOVO BOCCA D'ADDA	53.484	10.697	7.987	-68	0	7.919,67
1030990140	CASTIGLIONE D'ADDA	171.007	34.201	33.981	-288	0	33.693,10
1030990150	CASTIRAGA VIDARDO	109.852	21.970	19.484	-165	0	19.318,23
1030990160	CAVACURTA	36.686	7.337	6.467	-55	0	6.411,69
1030990170	CAVENAGO D'ADDA	90.739	18.148	15.737	-134	0	15.603,59
1030990180	CERVIGNANO D'ADDA	65.813	13.163	11.030	-94	0	10.936,49
1030990190	CODOGNO	461.516	92.303	92.303	-783	4.423	95.943,52
1030990200	COMAZZO	70.385	14.077	11.197	537	0	11.733,79
1030990210	CORNEGLIANO LAUDENSE	118.608	23.722	20.954	-178	0	20.776,01
1030990220	CORNO GIOVINE	47.492	9.498	7.758	-66	0	7.691,72
1030990230	CORNOVECCHIO	6.462	1.292	1.292	-11	0	1.281,44
1030990240	CORTE PALASIO	9.098	1.820	1.667	-14	0	1.652,99
1030990250	CRESPIATICA	66.358	13.272	9.580	-81	0	9.499,15
1030990260	FOMBIO	99.177	19.835	16.735	-142	0	16.592,85
1030990270	GALGAGNANO	50.444	10.089	9.623	-82	0	9.541,72
1030990280	GRAFFIGNANA	101.619	20.324	19.244	-163	0	19.080,47
1030990290	GUARDAMIGLIO	107.905	21.581	19.448	-165	0	19.282,63
1030990300	LIVRAGA	92.138	18.428	15.056	-128	0	14.928,22
1030990310	LODI	2.901.988	580.398	479.497	-4.069	-19.103	456.325,71
1030990320	LODI VECCHIO	260.506	52.101	40.922	-347	0	40.574,44
1030990330	MACCASTORNA	8.224	1.645	1.343	-11	0	1.331,89
1030990340	MAIRAGO	54.517	10.903	9.831	-83	0	9.747,40
1030990350	MALEO	103.531	20.706	16.137	-137	0	15.999,86
1030990360	MARUDO	49.336	9.867	8.398	-71	0	8.327,18
1030990370	MASSALENGO	133.834	26.767	21.799	-185	0	21.613,60
1030990380	MELETI	17.144	3.429	2.692	-23	0	2.669,39
1030990390	MERLINO	62.529	12.506	9.790	-83	0	9.706,57
1030990400	MONTANASO LOMBARDO	115.012	23.002	20.979	-178	0	20.801,33
1030990410	MULAZZANO	140.276	28.055	16.848	-143	0	16.704,84
1030990420	ORIO LITTA	43.252	8.650	8.650	415	0	9.065,00
1030990430	OSPEDALETTO LODIGIANO	90.997	18.199	14.282	-121	0	14.160,53
1030990440	OSSAGO LODIGIANO	52.818	10.564	9.688	-82	0	9.605,37
1030990450	PIEVE FISSIRAGA	102.375	20.475	17.540	-149	0	17.390,79
1030990460	SALERANO SUL LAMBRO	62.472	12.494	10.279	-87	0	10.191,71
1030990470	SAN FIORANO	70.506	14.101	13.537	-115	0	13.422,57
1030990480	SAN MARTINO IN STRADA	147.883	29.577	22.737	-193	0	22.544,38
1030990490	SAN ROCCO AL PORTO	129.785	25.957	23.612	-200	0	23.411,20
1030990500	SANT'ANGELO LODIGIANO	469.744	93.949	69.767	-592	3.343	72.518,88
1030990510	SANTO STEFANO LODIGIANO	47.744	9.549	7.569	-64	0	7.504,74
1030990520	SECUGNAGO	52.219	10.444	10.387	-88	0	10.299,33
1030990530	SENNA LODIGIANA	60.632	12.126	10.312	-87	0	10.224,69
1030990540	SOMAGLIA	160.245	32.049	27.051	-230	0	26.821,13
1030990550	SORDIO	115.441	23.088	22.051	-187	0	21.863,81



Codice Ministero dell'Interno	COMUNE	STIMA RIDUZIONE DI 2.500 MLN SECONDO CRITERI DL 95/2012	CONTRIBUTO MASSIMO APPLICABILE A CARICO DEI COMUNI (20% di (a); 10% di (a) se terremotato)	CONTRIBUTO CALCOLATO SU MEDIA SIOPE 2011/13 di Tab. A o importo di colonna b)	INCREMENTO O MINORE RIDUZIONE DEL 5% per Tempi medi di pagamento	INCREMENTO O MINORE RIDUZIONE DEL 5% per Consip e altri canali	CONTRIBUTO COMPLESSIVO A CARICO DEL COMUNE
		a	b	c	d	e	f = c+d+e
1030990560	TAVAZZANO CON VILLAVESCO	196.132	39.226	39.226	-333	0	38.893,57
1030990570	TERRANOVA DEI PASSERINI	35.475	7.095	5.939	285	0	6.223,65
1030990580	TURANO LODIGIANO	67.165	13.433	13.433	-114	0	13.319,09
1030990590	VALERA FRATTA	53.181	10.636	8.988	-76	0	8.911,25
1030990600	VILLANOVA DEL SILLARO	59.424	11.885	9.207	-78	0	9.128,97
1030990610	ZELO BUON PERSICO	221.162	44.232	44.232	-375	0	43.857,03
1070340010	ARENZANO	381.991	76.398	76.398	-648	-3.044	72.706,29
1070340020	AVEGNO	65.677	13.135	13.135	-111	0	13.024,03
1070340030	BARGAGLI	93.081	18.616	18.616	-158	0	18.458,24
1070340040	BOGLIASCO	228.822	45.764	38.845	-330	0	38.515,11
1070340050	BORZONASCA	110.172	22.034	19.657	-167	0	19.490,54
1070340060	BUSALLA	259.287	51.857	46.386	-394	0	45.992,64
1070340070	CAMOGLI	424.679	84.936	68.182	-579	0	67.603,68
1070340080	CAMPO LIGURE	118.449	23.690	23.690	-201	0	23.488,86
1070340090	CAMPOMORONE	249.804	49.961	43.770	-371	0	43.398,87
1070340100	CARASCO	118.398	23.680	23.680	-201	0	23.478,77
1070340110	CASARZA LIGURE	184.905	36.981	28.566	-242	0	28.323,90
1070340120	CASELLA	88.690	17.738	15.927	-76	0	16.690,32
1070340130	CASTIGLIONE CHIAVARESE	62.839	12.568	12.568	-107	0	12.461,10
1070340140	CERANESI	140.828	28.166	28.166	-239	0	27.926,59
1070340150	CHIAVARI	1.356.835	271.367	232.131	-1.970	-9.248	220.912,87
1070340160	CICAGNA	100.124	20.025	20.025	-170	0	19.854,81
1070340170	COGOLETO	635.562	127.112	96.205	-816	0	95.388,48
1070340180	COGORNIO	133.727	26.745	26.745	-227	0	26.518,42
1070340190	COREGLIA LIGURE	8.043	1.609	1.428	-12	0	1.415,66
1070340200	CROCEFIESCHI	28.532	5.706	4.585	220	0	4.805,12
1070340210	DAVAGNA	126.256	25.251	14.100	-120	0	13.980,65
1070340220	FASCIA	6.108	1.222	1.101	-9	0	1.091,93
1070340230	FAVALE DI MALVARO	20.745	4.149	3.325	-28	0	3.296,63
1070340240	FONTANIGORDA	18.586	3.717	3.438	-29	0	3.408,76
1070340250	GENOVA	36.760.183	7.352.037	4.215.073	-35.765	-167.928	4.011.380,02
1070340260	GORRETO	15.031	3.006	2.545	-22	0	2.523,70
1070340270	ISOLA DEL CANTONE	58.555	11.711	9.140	438	0	9.577,86
1070340280	LAVAGNA	673.031	134.606	102.233	-867	-4.073	97.292,13
1070340290	LEIVI	65.053	13.011	11.002	-93	0	10.908,52
1070340300	LORSICA	14.042	2.808	2.808	-24	0	2.784,64
1070340310	LUMARZO	58.184	11.637	9.761	-83	0	9.677,81
1070340320	MASONE	113.604	22.721	22.721	-193	0	22.528,03
1070340330	MELE	81.704	16.341	15.671	-133	0	15.538,32
1070340340	MEZZANEGO	63.474	12.695	12.695	-108	0	12.587,13
1070340350	MIGNANEGO	153.283	30.657	24.987	-212	0	24.775,38
1070340360	MOCONESI	64.401	12.880	12.880	-109	0	12.770,85
1070340370	MONEGLIA	216.251	43.250	29.544	-251	0	29.293,79
1070340380	MONTEBRUNO	11.167	2.233	2.023	-17	0	2.005,69
1070340390	MONTOGGIO	69.248	13.850	9.893	-84	0	9.808,69
1070340400	NE	79.786	15.957	14.805	-126	0	14.679,49
1070340410	NEIRONE	30.751	6.150	4.717	-40	0	4.677,28
1070340420	ORERO	20.498	4.100	3.399	-29	0	3.370,38
1070340430	PIEVE LIGURE	124.876	24.975	18.852	-160	0	18.692,24
1070340440	PORTOFINO	69.287	13.857	13.857	-118	0	13.739,80
1070340450	PROPATA	12.005	2.401	1.707	-14	0	1.692,68
1070340460	RAPALLO	1.688.822	337.764	256.081	-2.173	-10.202	243.706,03
1070340470	RECCO	589.552	117.910	77.711	-659	0	77.051,82
1070340480	REZZOAGLIO	66.505	13.301	11.038	-94	0	10.943,98
1070340490	RONCO SCRIVIA	115.525	23.105	21.456	-182	0	21.273,98
1070340500	RONDANINA	7.104	1.421	1.421	68	0	1.488,92
1070340510	ROSSIGLIONE	60.955	12.191	12.191	-103	0	12.087,48
1070340520	ROVEGNO	42.970	8.594	6.944	-59	0	6.885,57
1070340530	SAN COLOMBANO CERTENOLI	67.514	13.503	10.957	-93	0	10.863,93
1070340540	SANTA MARGHERITA LIGURE	772.337	154.467	123.001	-1.044	0	121.957,61
1070340550	SANT'OLCESE	154.559	30.912	28.070	-238	0	27.831,82
1070340560	SANTO STEFANO D'AVETO	55.451	11.090	11.090	-94	0	10.996,15
1070340570	SAVIGNONE	170.855	34.171	29.165	-247	0	28.917,83
1070340580	SERRA RICCO'	262.868	52.574	41.937	-356	0	41.580,69
1070340590	SESTRI LEVANTE	986.318	197.264	172.508	-1.464	8.267	179.311,64
1070340600	SORI	205.681	41.136	33.215	-282	0	32.932,77
1070340610	TIGLIETO	23.351	4.670	4.670	-40	0	4.630,51
1070340620	TORRIGLIA	107.356	21.471	15.801	-134	0	15.666,52
1070340630	TRIBOGNA	20.350	4.070	3.134	-27	0	3.107,48
1070340640	USCIO	56.286	11.257	11.257	-96	0	11.161,74
1070340650	VALBREVENNA	39.409	7.882	5.850	-50	0	5.800,39
1070340660	VOBBIA	23.284	4.657	3.875	-33	0	3.841,81
1070340670	ZOAGLI	193.887	38.777	31.709	-269	0	31.440,41
1070370010	AIROLE	27.742	5.548	5.548	-47	0	5.501,27
1070370020	APRICALE	28.297	5.659	4.799	230	0	5.028,53
1070370030	AQUILA DI ARROSCIA	12.554	2.511	1.566	-13	0	1.552,40




Codice Ministero dell'Interno	COMUNE	STIMA RIDUZIONE DI 2.500 MLN SECONDO CRITERI DL 95/2012	CONTRIBUTO MASSIMO APPLICABILE A CARICO DEI COMUNI (20% di (a); 10% di (a) se terremotato)	CONTRIBUTO CALCOLATO SU MEDIA SIOPE 2011/13 di Tab. A o importo di colonna b)	INCREMENTO O MINORE RIDUZIONE DEL 5% per Tempi medi di pagamento	INCREMENTO O MINORE RIDUZIONE DEL 5% per Consip e altri canali	CONTRIBUTO COMPLESSIVO A CARICO DEL COMUNE
1070370040	ARMO	4.550	910	910	-8	0	902,22
1070370041	AURIGO	10.880	2.176	2.176	104	0	2.280,19
1070370050	BADALUCCO	52.605	10.521	10.521	-89	0	10.431,67
1070370060	BAIARDO	15.403	3.081	3.081	148	0	3.228,14
1070370070	BORDIGHERA	812.184	162.437	99.084	-841	-3.948	94.296,20
1070370080	BORGHETTO D'ARROSCIA	19.285	3.857	3.099	-26	0	3.073,04
1070370090	BORGOMARO	40.594	8.119	6.882	-58	0	6.823,84
1070370100	CAMPOROSSO	242.175	48.435	31.574	1.513	0	33.086,75
1070370110	CARAVONICA	14.371	2.874	1.716	-15	0	1.701,41
1070370120	CARPASIO	15.043	3.009	2.356	-20	0	2.336,10
1070370130	CASTELLARO	66.400	13.280	11.385	-97	0	11.288,80
1070370140	CASTEL VITTORIO	14.793	2.959	2.959	142	0	3.100,47
1070370150	CERIANA	58.192	11.638	9.631	-82	0	9.549,50
1070370160	CERVO	115.752	23.150	23.150	-196	0	22.953,93
1070370170	CESIO	8.401	1.680	1.481	-13	0	1.468,34
1070370180	CHIUSANICO	33.809	6.762	6.762	-57	0	6.704,46
1070370190	CHIUSAVECCHIA	37.100	7.420	6.949	333	0	7.281,97
1070370200	CIPRESSA	84.201	16.840	16.840	-143	0	16.697,23
1070370210	CIVEZZA	28.919	5.784	4.630	-39	0	4.591,13
1070370220	COSIO DI ARROSCIA	11.974	2.395	2.105	-18	0	2.086,73
1070370221	COSTARAINERA	43.144	8.629	7.095	-60	0	7.034,82
1070370230	DIANO ARENTINO	25.224	5.045	4.761	228	0	4.989,51
1070370240	DIANO CASTELLO	121.907	24.381	23.180	-197	0	22.983,70
1070370250	DIANO MARINA	496.949	99.390	99.390	-843	0	98.546,51
1070370260	DIANO SAN PIETRO	41.745	8.349	6.173	-52	0	6.120,52
1070370270	DOLCEACQUA	84.264	16.853	12.701	-108	0	12.593,55
1070370280	DOLCEDO	66.472	13.294	11.430	-97	0	11.332,54
1070370290	IMPERIA	1.844.127	368.825	203.681	-1.728	9.761	211.713,46
1070370300	ISOLABONA	28.150	5.630	5.536	265	0	5.800,86
1070370301	LUCINASCO	14.288	2.858	2.291	-19	0	2.272,05
1070370310	MENDATICA	14.876	2.975	2.975	143	0	3.117,85
1070370320	MOLINI DI TRIORA	38.268	7.654	7.427	-63	0	7.363,52
1070370330	MONTALTO LIGURE	21.309	4.262	4.047	194	0	4.240,98
1070370340	MONTEGROSSO PIAN LATTE	6.705	1.341	1.341	-11	0	1.329,55
1070370350	OLIVETTA SAN MICHELE	21.962	4.392	3.218	154	0	3.372,29
1070370360	OSPEDALETTI	303.814	60.763	60.763	-516	0	60.247,13
1070370370	PERINALDO	47.427	9.485	8.854	-75	0	8.778,69
1070370380	PIETRABRUNA	30.580	6.116	6.084	-52	0	6.032,67
1070370390	PIEVE DI TECO	75.631	15.126	13.213	-112	0	13.101,08
1070370400	PIGNA	104.308	20.862	20.862	1.000	0	21.861,33
1070370410	POMPEIANA	41.212	8.242	7.141	-61	0	7.080,89
1070370420	PONTEDASSIO	101.441	20.288	17.814	-151	0	17.662,74
1070370430	PORNASSIO	47.218	9.444	9.444	-80	0	9.363,39
1070370440	PRELA'	24.764	4.953	3.807	-32	0	3.774,47
1070370450	RANZO	25.003	5.001	4.998	-42	0	4.955,15
1070370460	REZZO	12.723	2.545	2.224	-19	0	2.205,36
1070370461	RIVA LIGURE	156.862	31.372	20.562	-174	0	20.387,92
1070370480	ROCCETTA NERVINA	17.019	3.404	3.404	-29	0	3.374,94
1070370490	SAN BARTOLOMEO AL MARE	282.833	56.567	56.567	-480	0	56.086,60
1070370500	SAN BIAGIO DELLA CIMA	39.447	7.889	7.870	-67	0	7.803,24
1070370510	SAN LORENZO AL MARE	137.779	27.556	23.468	-199	0	23.269,11
1070370520	SAN REMO	4.649.813	929.963	746.721	-6.336	35.785	776.170,88
1070370521	SANTO STEFANO AL MARE	141.641	28.328	23.187	-197	0	22.990,02
1070370530	SEBORGIA	20.527	4.105	4.105	197	0	4.302,12
1070370540	SOLDANO	27.945	5.589	4.812	231	0	5.042,71
1070370550	TAGGIA	788.197	157.639	108.743	-923	-4.332	103.487,61
1070370560	TERZORIO	19.558	3.912	3.912	-33	0	3.878,43
1070370570	TRIORA	36.450	7.290	7.290	-62	0	7.228,09
1070370580	VALLEBONA	35.628	7.126	5.151	-44	0	5.107,18
1070370590	VALLCROSCIA	350.568	70.114	47.758	-405	0	47.352,30
1070370600	VASIA	20.479	4.096	3.495	-30	0	3.465,07
1070370610	VENTIMIGLIA	1.540.159	308.032	191.417	-1.624	-7.626	182.167,13
1070370620	VESSALICO	15.137	3.027	2.519	-21	0	2.497,67
1070370630	VILLA FARALDI	30.596	6.119	6.119	293	0	6.412,47
1070390010	AMEGLIA	245.257	49.051	42.431	-360	0	42.071,29
1070390020	ARCOLA	381.432	76.286	66.311	-563	3.178	68.925,76
1070390030	BEVERINO	111.081	22.216	22.216	1.065	0	23.280,86
1070390040	BOLANO	292.349	58.470	44.419	-377	0	44.042,00
1070390050	BONASSOLA	114.146	22.829	19.101	-162	0	18.938,80
1070390060	BORGHETTO DI VARA	39.868	7.974	7.614	-65	0	7.549,87
1070390070	BRUGNATO	85.366	17.073	13.509	-115	0	13.394,83
1070390080	CALICE AL CORNOVIGLIO	61.446	12.289	9.863	-84	0	9.779,53
1070390090	CARRO	40.295	8.059	7.898	-67	0	7.830,88
1070390100	CARRODANO	27.239	5.448	5.263	-45	0	5.218,68
1070390110	CASTELNUOVO MAGRA	247.631	49.526	29.412	-250	0	29.162,51
1070390120	DEIVA MARINA	85.674	17.135	13.747	-117	0	13.629,98




Codice Ministero dell'Interno	COMUNE	STIMA RIDUZIONE DI 2.500 MLN SECONDO CRITERI DL 95/2012	CONTRIBUTO MASSIMO APPLICABILE A CARICO DEI COMUNI (20% di (a); 10% di (a) se terremotato)	CONTRIBUTO CALCOLATO SU MEDIA SIOPE 2011/13 di Tab. A o importo di colonna b)	INCREMENTO O MINORE RIDUZIONE DEL 5% per Tempi medi di pagamento	INCREMENTO O MINORE RIDUZIONE DEL 5% per Consip e altri canali	CONTRIBUTO COMPLESSIVO A CARICO DEL COMUNE
1070390130	FOLLO	144.983	28.997	28.997	1.390	0	30.386,17
1070390140	FRAMURA	61.076	12.215	9.309	-79	0	9.230,40
1070390150	LA SPEZIA	3.499.778	699.956	699.956	-5.939	-27.886	666.130,29
1070390160	LERICI	825.914	165.183	110.849	-941	0	109.908,64
1070390170	LEVANTO	391.923	78.385	66.458	-564	0	65.893,61
1070390180	MAISSANA	38.938	7.788	7.480	358	0	7.838,21
1070390190	MONTEROSSO AL MARE	148.174	29.635	29.635	-251	0	29.383,31
1070390200	ORTONOVO	261.073	52.215	39.746	1.905	0	41.650,41
1070390210	PIGNONE	22.274	4.455	4.455	-38	0	4.417,01
1070390220	PORTOVENERE	331.664	66.333	49.200	2.358	0	51.558,17
1070390230	RICCO' DEL GOLFO DI SPEZIA	149.332	29.866	23.057	-196	0	22.860,92
1070390240	RIOMAGGIORE	101.742	20.348	20.348	-173	0	20.175,83
1070390250	ROCCETTA DI VARA	33.954	6.791	6.791	-58	0	6.733,25
1070390260	SANTO STEFANO DI MAGRA	333.413	66.683	51.740	-439	0	51.300,79
1070390270	SARZANA	1.366.781	273.356	186.305	-1.581	8.928	193.652,58
1070390280	SESTA GODANO	64.879	12.976	10.401	-88	0	10.313,11
1070390290	VARESE LIGURE	66.065	13.213	13.213	-112	0	13.100,92
1070390300	VERNAZZA	64.077	12.815	6.904	-59	0	6.845,10
1070390310	VEZZANO LIGURE	305.330	61.066	44.096	-374	0	43.721,85
1070390320	ZIGNAGO	17.196	3.439	2.808	-24	0	2.784,25
1070740010	ALASSIO	927.067	185.413	158.417	-1.344	7.592	164.665,06
1070740020	ALBENGA	1.321.684	264.337	184.599	-1.566	-7.354	175.678,15
1070740030	ALBISOLA MARINA	312.070	62.414	44.639	-379	0	44.259,96
1070740040	ALBISOLA SUPERIORE	612.649	122.530	103.978	-882	-4.142	98.953,35
1070740050	ALTARE	86.233	17.247	13.508	-115	0	13.393,16
1070740060	ANDORA	622.117	124.423	124.423	-1.056	0	123.367,64
1070740070	ARNASCO	24.725	4.945	4.154	-35	0	4.119,04
1070740080	BALESTRINO	14.411	2.882	2.882	-24	0	2.857,83
1070740090	BARDINETO	42.765	8.553	7.771	-66	0	7.705,19
1070740100	BERGEGGI	112.414	22.483	22.483	-191	0	22.292,05
1070740110	BOISSANO	85.701	17.140	13.803	-117	0	13.685,58
1070740120	BORGHETTO SANTO SPIRITO	369.444	73.889	71.015	-603	0	70.412,26
1070740130	BORGIO VEREZZI	211.278	42.256	42.256	-359	0	41.897,02
1070740140	BORMIDA	20.266	4.053	3.808	183	0	3.990,78
1070740150	CAIRO MONTENOTTE	603.704	120.741	108.058	-917	-4.305	102.836,12
1070740160	CALICE LIGURE	70.861	14.172	11.761	-100	0	11.661,08
1070740170	CALIZZANO	67.337	13.467	12.342	-105	0	12.237,75
1070740180	CARCARE	217.005	43.401	35.021	-297	0	34.724,29
1070740190	CASANOVA LERRONE	36.319	7.264	7.000	-59	0	6.940,50
1070740200	CASTELBIANCO	14.068	2.814	2.377	-20	0	2.357,19
1070740210	CASTELVECCHIO DI ROCCA BARBENA	10.130	2.026	1.889	-16	0	1.873,36
1070740220	CELLE LIGURE	365.995	73.199	64.489	-547	0	63.941,70
1070740230	CENGIO	114.112	22.822	16.149	-137	0	16.012,32
1070740240	CERIALE	479.607	95.921	84.678	-718	0	83.959,76
1070740250	CISANO SUL NEVA	84.816	16.963	14.355	-122	0	14.233,08
1070740260	COSSERIA	54.134	10.827	9.069	435	0	9.503,71
1070740270	DEGO	73.901	14.780	12.867	-109	0	12.758,12
1070740280	ERLI	13.875	2.775	2.399	-20	0	2.378,30
1070740290	FINALE LIGURE	773.271	154.654	134.294	-1.139	-5.350	127.804,65
1070740300	GARLENDIA	78.600	15.720	13.451	-114	0	13.336,99
1070740310	GIUSTENICE	27.358	5.472	4.153	-35	0	4.117,47
1070740320	GIUSVALLA	17.663	3.533	3.135	-27	0	3.108,81
1070740330	LAIGUEGLIA	174.739	34.948	34.948	-297	0	34.651,32
1070740340	LOANO	806.129	161.226	158.052	-1.341	-6.297	150.413,69
1070740350	MAGLIOLO	60.205	12.041	10.694	-91	0	10.603,14
1070740360	MALLARE	44.775	8.955	6.395	-54	0	6.341,02
1070740370	MASSIMINO	6.650	1.330	953	-8	0	944,92
1070740380	MILLESIMO	224.306	44.861	43.299	-367	0	42.931,73
1070740390	MIOGLIA	34.637	6.927	6.501	-55	0	6.445,41
1070740400	MURIALDO	29.609	5.922	5.278	-45	0	5.232,91
1070740410	NASINO	9.572	1.914	1.730	-15	0	1.714,93
1070740420	NOLI	208.477	41.695	33.082	1.585	0	34.667,32
1070740430	ONZO	11.605	2.321	1.960	-17	0	1.943,86
1070740440	ORCO FEGLIINO	34.945	6.989	6.524	-55	0	6.468,23
1070740450	ORTOVERO	60.726	12.145	11.922	-101	0	11.821,27
1070740460	OSIGLIA	28.157	5.631	4.259	-36	0	4.222,69
1070740470	PALLARE	35.255	7.051	6.319	-54	0	6.265,68
1070740480	PIANA CRIXIA	37.072	7.414	6.187	-52	0	6.134,71
1070740490	PIETRA LIGURE	717.495	143.499	130.338	-1.106	0	129.232,50
1070740500	PLODIO	19.901	3.980	2.853	-24	0	2.829,01
1070740510	PONTINVREA	42.621	8.524	8.524	409	0	8.932,66
1070740520	QUILIANO	342.702	68.540	59.016	-501	0	58.515,38
1070740530	RIALTO	23.079	4.616	3.441	-29	0	3.411,85
1070740540	ROCCAVIGNALE	39.146	7.829	5.696	-48	0	5.647,26
1070740550	SASSELLO	173.265	34.653	26.929	-228	0	26.700,09
1070740560	SAVONA	2.961.473	592.295	417.272	-3.541	-16.624	397.107,64



Codice Ministero dell'Interno	COMUNE	STIMA RIDUZIONE DI 2.500 MLN SECONDO CRITERI DL 95/2012	CONTRIBUTO MASSIMO APPLICABILE A CARICO DEI COMUNI (20% di (a); 10% di (a) se terremotato)	CONTRIBUTO CALCOLATO SU MEDIA SIOPE 2011/13 di Tab. A o importo di colonna b)	INCREMENTO O MINORE RIDUZIONE DEL 5% per Tempi medi di pagamento	INCREMENTO O MINORE RIDUZIONE DEL 5% per Consip e altri canali	CONTRIBUTO COMPLESSIVO A CARICO DEL COMUNE
		a	b	c	d	e	f = c+d+e
1070740570	SPOTORNO	351.510	70.302	64.662	-549	0	64.112,89
1070740580	STELLA	105.698	21.140	19.076	914	0	19.989,93
1070740590	STELLANELLO	28.838	5.768	4.934	-42	0	4.892,16
1070740600	TESTICO	14.772	2.954	2.349	-20	0	2.329,54
1070740610	TOIRANO	112.923	22.585	21.142	-179	0	20.962,79
1070740620	TOVO SAN GIACOMO	88.694	17.739	17.739	-151	0	17.588,34
1070740630	URBE	68.665	13.733	11.448	-97	0	11.350,90
1070740640	VADO LIGURE	411.507	82.301	82.301	-698	0	81.603,17
1070740650	VARAZZE	793.303	158.661	108.528	-921	5.201	112.808,39
1070740660	VENDONE	16.972	3.394	3.394	-29	0	3.365,53
1070740670	VEZZI PORTIO	27.405	5.481	4.180	-35	0	4.144,20
1070740680	VILLANOVA D'ALBENGA	116.634	23.327	22.096	-187	0	21.908,39
1070740690	ZUCCARELLO	29.725	5.945	5.945	-50	0	5.894,48
2050100010	AGORDO	136.017	27.203	20.584	-175	0	20.409,50
2050100020	ALANO DI PIAVE	82.535	16.507	14.074	-119	0	13.954,79
2050100030	ALLEGHE	121.902	24.380	22.490	-191	0	22.299,45
2050100040	ARSIÈ	101.231	20.246	18.443	-156	0	18.286,90
2050100050	AURONZO DI CADORE	281.374	56.275	48.615	-413	0	48.202,86
2050100060	BELLUNO	1.209.040	241.808	210.818	-1.789	-8.399	200.630,39
2050100070	BORCA DI CADORE	50.497	10.099	6.782	-58	0	6.724,87
2050100080	CALALZO DI CADORE	96.330	19.266	11.776	-100	0	11.675,88
2050100081	CANALE D'AGORDO	64.085	12.817	9.859	-84	0	9.775,54
2050100100	CENCENIGHE AGORDINO	51.322	10.264	7.777	-66	0	7.710,75
2050100110	CESIOMAGGIORE	96.900	19.380	19.380	-164	0	19.215,61
2050100120	CHIES D'ALPAGO	76.934	15.387	15.387	737	0	16.124,27
2050100130	CIBIANA DI CADORE	26.974	5.395	5.246	-45	0	5.201,51
2050100140	COLLE SANTA LUCIA	23.713	4.743	4.743	-40	0	4.702,38
2050100150	COMELICO SUPERIORE	74.208	14.842	14.842	-126	0	14.715,76
2050100160	CORTINA D'AMPEZZO	500.821	100.164	100.164	-850	0	99.314,20
2050100170	DANTA	22.405	4.481	3.235	-27	0	3.207,75
2050100180	DOMEGGE DI CADORE	96.555	19.311	12.800	-109	0	12.690,94
2050100190	FALCADE	104.684	20.937	14.526	-123	0	14.402,52
2050100200	FARRA D'ALPAGO	126.490	25.298	25.298	-215	0	25.083,36
2050100210	FELTRE	525.270	105.054	89.770	-762	-3.576	85.432,05
2050100220	FONZASO	85.410	17.082	11.373	-96	0	11.276,18
2050100240	FORNO DI ZOLDO	222.824	44.565	44.565	-378	0	44.186,70
2050100250	GOSALDO	35.600	7.120	5.997	-51	0	5.946,18
2050100260	LAMON	77.628	15.526	12.511	-106	0	12.404,93
2050100270	LA VALLE AGORDINA	36.148	7.230	5.497	-47	0	5.450,00
2050100280	LENTIAI	110.226	22.045	22.045	-187	0	21.858,08
2050100290	LIMANA	374.177	74.835	74.835	-635	0	74.200,45
2050100300	LIVINALONGO DEL COL DI LANA	139.101	27.820	27.820	-236	0	27.584,19
2050100311	LONGARONE	457.236	91.447	91.447	-776	0	90.671,17
2050100320	LORENZAGO DI CADORE	25.353	5.071	5.071	-43	0	5.027,48
2050100330	LOZZO DI CADORE	53.560	10.712	7.657	-65	0	7.592,40
2050100340	MEL	125.500	25.100	25.100	-213	0	24.886,99
2050100350	OSPITALE DI CADORE	21.188	4.238	3.959	-34	0	3.925,17
2050100360	PEDAVENA	95.549	19.110	17.489	-148	0	17.340,87
2050100370	PERAROLO DI CADORE	25.502	5.100	4.374	-37	0	4.336,45
2050100380	PIEVE D'ALPAGO	102.462	20.492	20.492	-174	0	20.318,55
2050100390	PIEVE DI CADORE	221.486	44.297	38.214	-324	0	37.889,27
2050100400	PONTE NELLE ALPI	316.237	63.247	63.247	-537	0	62.710,82
2050100410	PUOS D'ALPAGO	64.737	12.947	12.947	-110	0	12.837,55
2050100421	QUERO VAS	119.802	23.960	19.069	-162	0	18.906,96
2050100430	RIVAMONTE AGORDINO	18.148	3.630	3.630	-31	0	3.598,72
2050100440	ROCCA PIETORE	78.405	15.681	13.135	-111	0	13.023,67
2050100450	SAN GREGORIO NELLE ALPI	32.807	6.561	5.656	-48	0	5.607,62
2050100460	SAN NICOLO' DI COMELICO	43.153	8.631	8.631	-73	0	8.557,45
2050100470	SAN PIETRO DI CADORE	44.083	8.817	8.817	-75	0	8.741,81
2050100480	SANTA GIUSTINA	177.694	35.539	28.469	-242	0	28.227,64
2050100490	SAN TOMASO AGORDINO	34.153	6.831	6.831	-58	0	6.772,62
2050100500	SANTO STEFANO DI CADORE	84.556	16.911	14.956	-127	0	14.829,39
2050100510	SAN VITO DI CADORE	94.451	18.890	18.890	905	0	19.795,58
2050100520	SAPPADA	93.612	18.722	18.722	-159	0	18.563,59
2050100530	SEDICO	187.484	37.497	37.497	-318	0	37.178,59
2050100540	SELVA DI CADORE	42.702	8.540	8.540	-72	0	8.467,86
2050100550	SEREN DEL GRAPPA	51.082	10.216	8.087	-69	0	8.018,41
2050100560	SOSPIROLO	69.124	13.825	12.836	-109	0	12.726,69
2050100570	SOVERZENE	22.632	4.526	3.705	-31	0	3.673,11
2050100580	SOVRAMONTE	38.931	7.786	7.786	-66	0	7.720,21
2050100590	TAIBON AGORDINO	64.251	12.850	10.223	-87	0	10.135,89
2050100600	TAMBRE	46.308	9.262	9.262	-79	0	9.183,01
2050100610	TRICHIANA	143.470	28.694	26.399	-224	0	26.174,61
2050100620	VALLADA AGORDINA	24.459	4.892	3.991	-34	0	3.956,64
2050100630	VALLE DI CADORE	66.422	13.284	8.706	-74	0	8.632,35
2050100650	VIGO DI CADORE	60.653	12.131	9.322	-79	0	9.242,62



Codice Ministero dell'Interno	COMUNE	STIMA RIDUZIONE DI 2.500 MLN SECONDO CRITERI DL 95/2012	CONTRIBUTO MASSIMO APPLICABILE A CARICO DEI COMUNI (20% di (a); 10% di (a) se terremotato)	CONTRIBUTO CALCOLATO SU MEDIA SIOPE 2011/13 di Tab. A o importo di colonna b)	INCREMENTO O MINORE RIDUZIONE DEL 5% per Tempi medi di pagamento	INCREMENTO O MINORE RIDUZIONE DEL 5% per Consip e altri canali	CONTRIBUTO COMPLESSIVO A CARICO DEL COMUNE
		a	b	c	d	e	f = c+d+e
2050100660	VODO CADORE	44.489	8.898	6.417	-54	0	6.362,23
2050100670	VOLTAGO AGORDINO	29.374	5.875	4.858	-41	0	4.816,32
2050100680	ZOLDO ALTO	50.770	10.154	10.154	-86	0	10.067,81
2050100690	ZOPPE' DI CADORE	12.196	2.439	1.892	-16	0	1.875,53
2050540010	ABANO TERME	565.471	113.094	113.094	-960	5.420	117.554,36
2050540020	AGNA	63.241	12.648	12.648	-107	0	12.540,79
2050540030	ALBIGNASEGO	568.339	113.668	60.723	-515	2.910	63.118,20
2050540040	ANGUILLARA VENETA	96.945	19.389	17.867	-152	0	17.715,49
2050540050	ARQUA' PETRARCA	40.360	8.072	8.072	-68	0	8.003,57
2050540060	ARRE	42.388	8.478	8.478	-72	0	8.405,75
2050540070	ARZERGRANDE	109.035	21.807	21.807	-185	0	21.622,00
2050540080	BAGNOLI DI SOPRA	87.981	17.596	17.596	-149	0	17.446,95
2050540090	BAONE	71.370	14.274	14.207	-121	0	14.086,21
2050540100	BARBONA	25.334	5.067	3.790	-32	0	3.757,87
2050540110	BATTAGLIA TERME	85.209	17.042	17.002	-144	0	16.858,02
2050540120	BOARA PISANI	71.517	14.303	14.303	-121	0	14.182,00
2050540130	BORGORICCO	128.722	25.744	25.744	-218	0	25.526,00
2050540140	BOVOLENTA	101.909	20.382	18.181	-154	0	18.026,50
2050540150	BRUGINE	88.999	17.800	17.800	-151	0	17.648,79
2050540160	CADONEGHE	421.322	84.264	58.936	-500	-2.348	56.087,63
2050540170	CAMPODARSEGO	265.552	53.110	48.843	-414	-1.946	46.482,51
2050540180	CAMPODORO	44.642	8.928	8.928	-76	0	8.852,63
2050540190	CAMPOSAMPIERO	203.276	40.655	40.655	-345	-1.620	38.690,52
2050540200	CAMPO SAN MARTINO	74.680	14.936	14.936	-127	0	14.809,17
2050540210	CANDIANA	47.177	9.435	9.435	-80	0	9.355,25
2050540220	CARCI	27.326	5.465	5.465	-46	0	5.418,74
2050540230	CARMIGNANO DI BRENTA	144.509	28.902	28.902	-245	0	28.656,56
2050540260	CARTURA	77.902	15.580	15.080	-128	0	14.952,10
2050540270	CASALE DI SCODOSIA	98.101	19.620	19.620	-166	0	19.453,81
2050540280	CASALSERUGO	170.506	34.101	27.387	-232	0	27.154,24
2050540290	CASTELBALDO	28.400	5.680	5.680	-48	0	5.631,76
2050540300	CERVARESE SANTA CROCE	175.302	35.060	25.575	-217	0	25.357,80
2050540310	CINTO EUGANEO	45.653	9.131	7.826	-66	0	7.759,51
2050540320	CITTADELLA	383.506	76.701	76.701	-651	-3.056	72.994,62
2050540330	CODEVIGO	101.359	20.272	20.272	-172	0	20.099,70
2050540340	CONSELVE	211.290	42.258	42.216	-358	-1.682	40.175,76
2050540350	CORREZZOLA	106.449	21.290	21.290	-181	0	21.109,12
2050540360	CURTAROLO	105.750	21.150	21.150	-179	0	20.970,46
2050540361	DUE CARRARE	175.886	35.177	35.177	-298	0	34.878,68
2050540370	ESTE	535.771	107.154	107.154	-909	5.135	111.380,13
2050540380	FONTANIVA	133.588	26.718	26.718	-227	0	26.490,80
2050540390	GALLIERA VENETA	109.744	21.949	21.949	-186	0	21.762,65
2050540400	GALZIGNANO TERME	174.414	34.883	23.355	-198	0	23.156,95
2050540410	GAZZO	83.194	16.639	13.410	-114	0	13.296,28
2050540420	GRANTORTO	73.008	14.602	13.567	-115	0	13.451,54
2050540430	GRANZE	33.453	6.691	6.691	-57	0	6.633,93
2050540440	LEGNARO	148.829	29.766	29.766	-253	0	29.513,18
2050540450	LIMENA	304.458	60.892	60.892	-517	0	60.374,98
2050540460	LOREGGIA	117.076	23.415	19.809	-168	0	19.640,58
2050540470	LOZZO ATESTINO	76.214	15.243	15.243	-129	0	15.113,50
2050540480	MASERA' DI PADOVA	123.159	24.632	24.632	-209	0	24.422,82
2050540490	MASI	32.184	6.437	6.437	-55	0	6.382,14
2050540500	MASSANZAGO	86.413	17.283	16.211	-138	0	16.073,21
2050540510	MEGLIADINO SAN FIDENZIO	37.626	7.525	7.525	-64	0	7.461,37
2050540520	MEGLIADINO SAN VITALE	48.975	9.795	9.795	-83	0	9.711,79
2050540530	MERLARA	65.284	13.057	13.057	-111	0	12.946,02
2050540540	MESTRINO	170.135	34.027	34.027	-289	1.631	35.368,87
2050540550	MONSELICE	504.823	100.965	93.104	-790	-3.709	88.604,77
2050540560	MONTAGNANA	245.750	49.150	49.150	-417	0	48.732,91
2050540570	MONTEGROTTO TERME	318.508	63.702	63.702	-541	-2.538	60.623,27
2050540580	NOVENTA PADOVANA	334.148	66.830	51.382	-436	-2.047	48.899,39
2050540590	OSPEDALETTO EUGANEO	104.850	20.970	20.970	-178	0	20.792,04
2050540600	PADOVA	11.804.779	2.360.956	1.626.279	-13.799	77.937	1.690.416,33
2050540610	PERNUMIA	93.970	18.794	17.837	-151	0	17.686,12
2050540620	PIACENZA D'ADIGE	39.453	7.891	7.891	-67	0	7.823,64
2050540630	PIAZZOLA SUL BRENTA	165.945	33.189	33.189	-282	-1.322	31.585,24
2050540640	PIOMBINO DESE	140.179	28.036	28.036	-238	0	27.797,83
2050540650	PIOVE DI SACCO	448.593	89.719	89.719	-761	4.300	93.256,89
2050540660	POLVERARA	59.995	11.999	11.999	575	0	12.574,00
2050540670	PONSO	51.009	10.202	10.202	-87	0	10.115,16
2050540680	PONTELONGO	81.975	16.395	16.395	-139	0	16.255,95
2050540690	PONTE SAN NICOLO'	364.121	72.824	57.336	-486	-2.284	54.564,91
2050540700	POZZONOVO	94.941	18.988	16.048	-136	0	15.912,15
2050540710	ROVOLON	111.211	22.242	22.042	-187	0	21.855,29
2050540720	RUBANO	334.775	66.955	66.955	-568	3.209	69.595,68
2050540730	SACCOLONGO	134.822	26.964	21.620	-183	0	21.436,97




Codice Ministero dell'Interno	COMUNE	STIMA RIDUZIONE DI 2.500 MLN SECONDO CRITERI DL 95/2012	CONTRIBUTO MASSIMO APPLICABILE A CARICO DEI COMUNI (20% di (a); 10% di (a) se terremotato)	CONTRIBUTO CALCOLATO SU MEDIA SIOPE 2011/13 di Tab. A o importo di colonna b)	INCREMENTO O MINORE RIDUZIONE DEL 5% per Tempi medi di pagamento	INCREMENTO O MINORE RIDUZIONE DEL 5% per Consip e altri canali	CONTRIBUTO COMPLESSIVO A CARICO DEL COMUNE
		a	b	c	d	e	f = c+d+e
2050540740	SALETTO	89.747	17.949	14.799	-126	0	14.672,94
2050540750	SAN GIORGIO DELLE PERTICHE	168.660	33.732	33.732	-286	-1.344	32.101,87
2050540760	SAN GIORGIO IN BOSCO	140.908	28.182	28.182	-239	0	27.942,39
2050540770	SAN MARTINO DI LUPARI	188.926	37.785	37.785	-321	-1.505	35.959,21
2050540780	SAN PIETRO IN GU	85.310	17.062	16.193	-137	0	16.055,79
2050540790	SAN PIETRO VIMINARIO	43.479	8.696	8.696	417	0	9.112,50
2050540800	SANTA GIUSTINA IN COLLE	89.444	17.889	17.889	-152	0	17.736,97
2050540810	SANTA MARGHERITA D'ADIGE	46.679	9.336	9.336	-79	0	9.256,59
2050540820	SANT'ANGELO DI PIOVE DI SACCO	111.174	22.235	22.235	-189	0	22.046,20
2050540830	SANT'ELENA	62.608	12.522	12.522	-106	0	12.415,36
2050540840	SANT'URBANO	128.866	25.773	24.392	-207	0	24.185,21
2050540850	SAONARA	264.138	52.828	38.971	-331	-1.553	37.087,53
2050540860	SELVAZZANO DENTRO	421.205	84.241	84.241	-715	-3.356	80.170,15
2050540870	SOLESINO	112.592	22.518	22.518	-191	0	22.327,34
2050540880	STANGHELLA	75.247	15.049	15.049	-128	0	14.921,77
2050540890	TEOLO	213.861	42.772	34.955	-297	0	34.658,34
2050540900	TERRASSA PADOVANA	42.475	8.495	8.284	-70	0	8.213,56
2050540910	TOMBOLO	118.457	23.691	23.691	-201	0	23.490,43
2050540920	TORREGLIA	103.704	20.741	20.741	-176	0	20.564,75
2050540930	TREBASELEGHE	164.737	32.947	32.947	-280	-1.313	31.355,25
2050540940	TRIBANO	151.330	30.266	25.118	-213	0	24.904,48
2050540950	URBANA	45.723	9.145	9.145	-78	0	9.067,01
2050540960	VEGGIANO	103.707	20.741	20.741	-176	0	20.565,48
2050540970	VESCOVANA	59.229	11.846	10.340	-88	0	10.252,38
2050540980	VIGHIZZOLO D'ESTE	30.338	6.068	5.503	-47	0	5.456,60
2050540990	VIGODARZERE	165.404	33.081	33.081	-281	-1.318	31.482,22
2050541000	VIGONZA	466.914	93.383	92.504	-785	-3.685	88.033,51
2050541010	VILLA DEL CONTE	76.557	15.311	13.265	-113	0	13.152,11
2050541020	VILLA ESTENSE	40.563	8.113	8.113	-69	0	8.043,81
2050541030	VILLAFRANCA PADOVANA	119.581	23.916	23.916	-203	0	23.713,32
2050541040	VILLANOVA DI CAMPOSAMPIERO	83.082	16.616	15.826	-134	0	15.692,13
2050541050	VO	92.650	18.530	12.905	-109	0	12.795,53
2050710010	ADRIA	433.610	86.722	86.722	-736	4.156	90.142,18
2050710020	ARIANO NEL POLESINE	236.333	47.267	39.207	-333	0	38.874,15
2050710030	ARQUA' POLESINE	90.246	18.049	13.425	-114	0	13.310,92
2050710040	BADIA POLESINE	239.986	47.997	47.997	-407	-1.912	45.677,74
2050710050	BAGNOLO DI PO	70.287	7.029	7.029	-60	0	6.969,10
2050710060	BERGANTINO	80.857	16.171	15.541	745	0	16.285,78
2050710070	BOSARO	32.838	6.568	5.248	-45	0	5.203,48
2050710080	CALTO	46.924	4.692	4.692	-40	0	4.652,59
2050710090	CANARO	84.930	8.493	8.493	-72	0	8.420,93
2050710100	CANDA	35.542	3.554	3.554	-30	0	3.524,04
2050710110	CASTELGUGLIELMO	65.477	6.548	6.548	-56	0	6.492,18
2050710120	CASTELMASSA	192.353	19.235	19.235	-163	0	19.072,12
2050710130	CASTELNOVO BARIANO	108.321	21.664	16.935	-144	0	16.791,46
2050710140	CENESELLI	54.476	5.448	5.448	-46	0	5.401,42
2050710150	CEREGNANO	114.903	22.981	16.718	-142	0	16.576,48
2050710170	CORBOLA	74.284	14.857	11.122	-94	0	11.027,41
2050710180	COSTA DI ROVIGO	80.730	16.146	13.151	-112	0	13.038,94
2050710190	CRESPINO	199.035	39.807	39.807	-338	0	39.469,27
2050710210	FICAROLO	108.425	10.843	10.843	-92	0	10.750,54
2050710220	FIESSO UMBERTIANO	136.464	27.293	21.962	1.052	0	23.014,22
2050710230	FRASSINELLE POLESINE	47.146	9.429	7.480	358	0	7.838,07
2050710240	FRATTA POLESINE	99.311	19.862	14.473	-123	0	14.350,24
2050710250	GAIBA	49.570	4.957	4.957	-42	0	4.914,97
2050710260	GAVELLO	49.875	4.987	4.987	239	0	5.226,48
2050710270	GIACCIANO CON BARUCHELLA	76.010	7.601	7.601	364	0	7.965,29
2050710280	GUARDA VENETA	25.981	5.196	3.654	-31	0	3.622,63
2050710290	LENDINARA	262.357	52.471	51.335	-436	-2.045	48.854,54
2050710300	LOREO	93.814	18.763	15.961	-135	0	15.825,16
2050710310	LUSIA	91.961	18.392	10.140	-86	0	10.054,37
2050710320	MELARA	61.472	6.147	6.147	-52	0	6.095,06
2050710330	OCCHIOBELLO	500.118	50.012	50.012	-424	-1.992	47.595,00
2050710340	PAPOZZE	56.407	11.281	10.300	-87	0	10.212,53
2050710350	PETTORAZZA GRIMANI	55.317	11.063	7.485	-64	0	7.421,29
2050710360	PINCARA	39.022	3.902	3.902	-33	0	3.869,12
2050710370	POLESSELLA	118.639	23.728	16.911	-143	0	16.767,67
2050710380	PONTECCHIO POLESINE	45.894	9.179	7.148	343	0	7.490,68
2050710390	PORTO TOLLE	498.953	99.791	74.053	-628	3.549	76.973,01
2050710391	PORTO VIRO	359.593	71.919	71.919	-610	-2.865	68.443,07
2050710400	ROSOLINA	189.854	37.971	37.971	-322	0	37.648,59
2050710410	ROVIGO	1.845.360	369.072	265.799	-2.255	12.738	276.281,26
2050710420	SALARA	50.715	5.072	5.072	-43	0	5.028,50
2050710430	SAN BELLINO	41.676	8.335	6.649	319	0	6.967,79
2050710440	SAN MARTINO DI VENEZZE	141.141	28.228	22.718	-193	0	22.525,66
2050710450	STIENTA	88.506	8.851	8.851	-75	0	8.775,50







Codice Ministero dell'Interno	COMUNE	STIMA RIDUZIONE DI 2.500 MLN SECONDO CRITERI DL 95/2012	CONTRIBUTO MASSIMO APPLICABILE A CARICO DEI COMUNI (20% di (a); 10% di (a) se terremotato)	CONTRIBUTO CALCOLATO SU MEDIA SIOPE 2011/13 di Tab. A o importo di colonna b)	INCREMENTO O MINORE RIDUZIONE DEL 5% per Tempi medi di pagamento	INCREMENTO O MINORE RIDUZIONE DEL 5% per Consip e altri canali	CONTRIBUTO COMPLESSIVO A CARICO DEL COMUNE
		a	b	c	d	e	f = c+d+e
2050710460	TAGLIO DI PO	183.854	36.771	36.771	-312	0	36.458,86
2050710470	TRECENTA	92.849	9.285	9.285	-79	0	9.206,07
2050710480	VILLADOSE	133.286	26.657	26.377	-224	0	26.153,13
2050710490	VILLAMARZANA	47.356	9.471	7.870	-67	0	7.802,75
2050710500	VILLANOVA DEL GHEBBO	66.112	13.222	8.608	-73	0	8.535,08
2050710510	VILLANOVA MARCHESANA	47.008	9.402	6.384	306	0	6.689,95
2050840010	ALTIVOLE	88.911	17.782	17.782	-151	0	17.631,38
2050840020	ARCADE	74.799	14.960	14.618	-124	0	14.493,68
2050840030	ASOLO	224.536	44.907	43.078	-366	0	42.712,08
2050840040	BORSO DEL GRAPPA	116.499	23.300	22.766	-193	0	22.572,88
2050840050	BREDA DI PIAVE	119.462	23.892	22.221	-189	0	22.032,04
2050840060	CAERANO DI SAN MARCO	130.894	26.179	26.179	-222	0	25.956,58
2050840070	CAPPELLA MAGGIORE	106.330	21.266	15.506	-132	0	15.373,99
2050840080	CARBONERA	220.325	44.065	44.065	-374	2.112	45.802,91
2050840090	CASALE SUL SILE	161.305	32.261	32.261	-274	1.546	33.533,32
2050840100	CASIER	174.714	34.943	34.816	-295	1.669	36.189,60
2050840110	CASTELCUCCO	33.905	6.781	6.781	-58	0	6.723,54
2050840120	CASTELFRANCO VENETO	880.646	176.129	176.129	-1.494	8.441	183.075,39
2050840130	CASTELLO DI GODEGO	116.876	23.375	23.086	-196	0	22.889,84
2050840140	CAVASO DEL TOMBA	69.447	13.889	13.889	-118	0	13.771,58
2050840150	CESSALTO	116.656	23.331	19.201	-163	0	19.037,83
2050840160	CHIARANO	109.545	21.909	17.137	-145	0	16.991,52
2050840170	CIMADOLMO	83.504	16.701	15.155	-129	0	15.026,49
2050840180	CISON DI VALMARINO	100.290	20.058	17.817	-151	0	17.665,84
2050840190	CODOGNE'	97.060	19.412	19.412	-165	0	19.247,38
2050840200	COLLE UMBERTO	127.742	25.548	22.688	-193	0	22.495,11
2050840210	CONEGLIANO	974.573	194.915	194.915	-1.654	-7.765	185.495,41
2050840220	CORDIGNANO	115.203	23.041	23.041	-195	0	22.845,00
2050840230	CORNUDA	107.287	21.457	21.457	-182	0	21.275,26
2050840240	CRESPANO DEL GRAPPA	109.068	21.814	21.814	-185	0	21.628,49
2050840250	CROCETTA DEL MONTELLO	106.724	21.345	21.345	-181	0	21.163,71
2050840260	FARRA DI SOLIGO	173.926	34.785	34.785	-295	0	34.490,03
2050840270	FOLLINA	122.967	24.593	18.929	-161	0	18.768,63
2050840280	FONTANELLE	154.253	30.851	25.368	-215	0	25.152,31
2050840290	FRONTE	69.885	13.977	13.977	-119	0	13.858,40
2050840300	FREGONA	69.394	13.879	11.696	-99	0	11.596,82
2050840310	GAIARINE	124.135	24.827	24.827	-211	0	24.616,33
2050840311	GIADERA DEL MONTELLO	144.132	28.826	28.826	-245	0	28.581,88
2050840320	GODEGA DI SANT'URBANO	153.851	30.770	30.770	-261	0	30.509,15
2050840330	GORGIO AL MONTICANO	112.420	22.484	17.659	-150	0	17.509,49
2050840340	ISTRANA	133.651	26.730	26.730	-227	0	26.503,37
2050840350	LORIA	147.092	29.418	29.418	-250	0	29.168,71
2050840360	MANSUE'	136.371	27.274	23.625	-200	0	23.424,09
2050840370	MARENO DI PIAVE	111.136	22.227	22.227	-189	0	22.038,59
2050840380	MASER	115.089	23.018	23.018	-195	0	22.822,55
2050840390	MASERADA SUL PIAVE	134.538	26.908	26.908	-228	0	26.679,31
2050840400	MEDUNA DI LIVENZA	83.645	16.729	14.030	-119	0	13.910,71
2050840410	MIANE	89.669	17.934	17.934	-152	0	17.781,59
2050840420	MOGLIANO VENETO	718.832	143.766	133.889	-1.136	-5.334	127.418,65
2050840430	MONASTIER DI TREVISO	100.838	20.168	19.554	-166	0	19.388,15
2050840440	MONFUMO	35.193	7.039	5.810	-49	0	5.760,85
2050840450	MONTPELLUNA	709.315	141.863	141.863	-1.204	-5.652	135.007,40
2050840460	MORGANO	80.952	16.190	16.190	-137	0	16.053,12
2050840470	MORIAGO DELLA BATTAGLIA	61.531	12.306	12.306	-104	0	12.201,68
2050840480	MOTTA DI LIVENZA	157.531	31.506	31.506	-267	-1.255	29.983,58
2050840490	NERVESA DELLA BATTAGLIA	150.316	30.063	30.063	-255	0	29.808,13
2050840500	ODERZO	471.123	94.225	94.225	-800	4.516	97.940,73
2050840510	ORMELLE	81.395	16.279	14.493	-123	0	14.370,27
2050840520	ORSAGO	77.005	15.401	15.401	-131	0	15.270,29
2050840530	PADERNO DEL GRAPPA	58.036	11.607	11.607	-98	0	11.508,65
2050840540	PAESE	324.475	64.895	62.728	-532	-2.499	59.696,37
2050840550	PEDEROBBA	142.508	28.502	28.502	-242	0	28.259,81
2050840560	PIEVE DI SOLIGO	246.936	49.387	49.387	-419	2.367	51.334,92
2050840570	PONTE DI PIAVE	156.780	31.356	29.552	-251	0	29.301,57
2050840580	PONZANO VENETO	235.755	47.151	47.151	-400	-1.878	44.872,51
2050840590	PORTOBUFFOLE'	32.439	6.488	6.273	-53	0	6.219,30
2050840600	POSSAGNO	49.661	9.932	9.932	-84	0	9.847,85
2050840610	POVEGLIANO	67.091	13.418	11.543	-98	0	11.445,44
2050840620	PREGANZIO	228.136	45.627	45.627	-387	-1.818	43.422,26
2050840630	QUINTO DI TREVISO	166.432	33.286	31.965	-271	0	31.693,49
2050840640	REFRONTOLO	54.328	10.866	10.866	-92	0	10.773,43
2050840650	RESANA	149.456	29.891	29.891	-254	0	29.637,48
2050840660	REVINE LAGO	71.351	14.270	9.715	-82	0	9.632,49
2050840670	RIESE PIO X	169.356	33.871	33.121	-281	-1.320	31.520,81
2050840680	RONCADE	230.040	46.008	46.008	-390	2.205	47.822,43
2050840690	SALGAREDA	118.707	23.741	23.741	-201	0	23.540,04



Codice Ministero dell'Interno	COMUNE	STIMA RIDUZIONE DI 2.500 MLN SECONDO CRITERI DL 95/2012	CONTRIBUTO MASSIMO APPLICABILE A CARICO DEI COMUNI (20% di (a); 10% di (a) se terremotato)	CONTRIBUTO CALCOLATO SU MEDIA SIOPE 2011/13 di Tab. A o importo di colonna b)	INCREMENTO O MINORE RIDUZIONE DEL 5% per Tempi medi di pagamento	INCREMENTO O MINORE RIDUZIONE DEL 5% per Consip e altri canali	CONTRIBUTO COMPLESSIVO A CARICO DEL COMUNE
		a	b	c	d	e	f = c+d+e
2050840700	SAN BIAGIO DI CALLALTA	240.381	48.076	46.301	-393	-1.845	44.063,23
2050840710	SAN FIOR	103.022	20.604	20.604	-175	0	20.429,59
2050840720	SAN PIETRO DI FELETTO	112.497	22.499	22.499	-191	0	22.308,49
2050840730	SAN POLO DI PIAVE	95.326	19.065	17.223	-146	0	17.076,76
2050840740	SANTA LUCIA DI PIAVE	153.329	30.666	30.628	-260	0	30.367,88
2050840750	SAN VENDEMIANO	175.176	35.035	35.035	-297	-1.396	33.342,15
2050840760	SAN ZENONE DEGLI EZZELINI	103.393	20.679	20.679	-175	0	20.503,17
2050840770	SARMEDE	102.647	20.529	15.052	-128	0	14.924,58
2050840780	SEGUSINO	66.244	13.249	13.249	-112	0	13.136,40
2050840790	SERNAGLIA DELLA BATTAGLIA	116.541	23.308	23.308	-198	0	23.110,39
2050840800	SILEA	218.236	43.647	43.647	-370	2.092	45.368,58
2050840810	SPRESIANO	161.372	32.274	32.274	-274	-1.286	30.714,66
2050840820	SUSEGANA	263.182	52.636	52.636	-447	2.523	54.712,28
2050840830	TARZO	145.036	29.007	21.495	-182	0	21.312,34
2050840840	TREVIGNANO	196.500	39.300	39.300	-333	1.883	40.849,94
2050840850	TREVISO	3.299.825	659.965	583.661	-4.952	-23.253	555.455,89
2050840860	VALDOBBIADENE	214.835	42.967	42.967	-365	2.059	44.661,57
2050840870	VAZZOLA	137.617	27.523	27.523	-234	0	27.289,89
2050840880	VEDELAGO	278.730	55.746	55.746	-473	2.672	57.944,47
2050840890	VIDOR	96.436	19.287	19.287	-164	0	19.123,51
2050840900	VILLORBA	388.668	77.734	72.031	-611	-2.870	68.550,49
2050840910	VITTORIO VENETO	661.058	132.212	132.212	-1.122	-5.267	125.822,57
2050840920	VOLPAGO DEL MONTELE	194.421	38.884	35.322	-300	-1.407	33.614,96
2050840930	ZENSON DI PIAVE	49.116	9.823	8.959	-76	0	8.882,63
2050840940	ZERO BRANCO	160.672	32.134	32.134	-273	-1.280	30.581,42
2050870010	ANNONE VENETO	135.834	27.167	21.798	-185	0	21.613,48
2050870020	CAMPAGNA LUPIA	120.251	24.050	24.050	-204	0	23.846,05
2050870030	CAMPOLONGO MAGGIORE	161.608	32.322	32.322	-274	1.549	33.596,22
2050870040	CAMPONOGARA	209.462	41.892	41.892	-355	2.008	43.544,66
2050870050	CAORLE	980.790	196.158	129.109	-1.096	-5.144	122.870,24
2050870051	CAVALLINO-TREPORTI	445.891	89.178	89.178	-757	-3.553	84.868,62
2050870060	CAVARZERE	513.849	102.770	82.696	-702	-3.295	78.699,57
2050870070	CEGGIA	162.714	32.543	27.046	-229	0	26.816,25
2050870080	CHIOGGIA	1.213.718	242.744	242.744	-2.060	-9.671	231.012,98
2050870090	CINTO CAOMAGGIORE	103.664	20.733	14.587	-124	0	14.463,11
2050870100	CONA	123.215	24.643	18.100	-154	0	17.946,12
2050870110	CONCORDIA SAGITTARIA	373.113	74.623	54.407	-462	2.607	56.552,22
2050870120	DOLO	559.127	111.825	69.607	-591	-2.773	66.243,05
2050870130	ERACLEA	287.038	57.408	51.015	-433	-2.032	48.550,15
2050870140	FIESSO D'ARTICO	125.484	25.097	24.957	-212	0	24.745,48
2050870150	FOSSALTA DI PIAVE	133.670	26.734	17.263	-146	0	17.116,36
2050870160	FOSSALTA DI PORTOGRUARO	153.416	30.683	22.632	-192	0	22.439,81
2050870170	FOSSO'	103.655	20.731	20.731	-176	0	20.555,18
2050870180	GRUARO	87.762	17.552	15.701	-133	0	15.567,54
2050870190	IESOLO	1.382.399	276.480	276.480	-2.346	-11.015	263.118,93
2050870200	MARCON	357.800	71.560	71.560	-607	-2.851	68.101,96
2050870210	MARTELLAGO	503.361	100.672	100.672	-854	-4.011	95.807,18
2050870220	MEOLO	170.061	34.012	29.981	-254	0	29.726,88
2050870230	MIRA	688.889	137.778	137.778	-1.169	6.603	143.211,57
2050870240	MIRANO	892.138	178.428	119.250	-1.012	5.715	123.952,71
2050870250	MUSILE DI PIAVE	198.048	39.610	35.839	-304	-1.428	34.107,12
2050870260	NOALE	289.895	57.979	57.979	-492	-2.310	55.177,15
2050870270	NOVENTA DI PIAVE	192.077	38.415	37.948	-322	0	37.625,72
2050870280	PIANIGA	321.247	64.249	64.249	-545	3.079	66.783,33
2050870290	PORTOGRUARO	994.680	198.936	149.573	-1.269	7.168	155.472,17
2050870300	PRAMAGGIORE	156.952	31.390	21.710	-184	0	21.525,69
2050870310	QUARTO D'ALTINO	203.963	40.793	40.793	-346	0	40.446,44
2050870320	SALZANO	184.479	36.896	36.896	-313	1.768	38.350,90
2050870330	SAN DONA' DI PIAVE	1.136.172	227.234	218.025	-1.850	-8.686	207.489,03
2050870340	SAN MICHELE AL TAGLIAMENTO	995.486	199.097	118.913	-1.009	5.699	123.602,39
2050870350	SANTA MARIA DI SALA	497.416	99.483	47.913	-407	2.296	49.803,05
2050870360	SAN STINO DI LIVENZA	424.301	84.860	56.772	-482	2.721	59.011,29
2050870370	SCORZE'	293.958	58.792	58.792	-499	-2.342	55.950,58
2050870380	SPINEA	653.409	130.682	130.682	-1.109	6.263	135.835,61
2050870390	STRA	141.324	28.265	26.376	-224	0	26.152,30
2050870400	TEGLIO VENETO	55.568	11.114	11.114	-94	0	11.019,26
2050870410	TORRE DI MOSTO	151.738	30.348	28.089	-238	0	27.851,02
2050870420	VENEZIA	30.386.566	6.077.313	4.765.780	-40.438	228.392	4.953.733,90
2050870430	VIGONOVO	127.697	25.539	24.113	-205	0	23.908,31
2050890010	AFFI	106.565	21.313	14.097	-120	0	13.977,88
2050890020	ALBAREDO D'ADIGE	159.522	31.904	25.074	1.202	0	26.275,64
2050890030	ANGIARI	71.019	14.204	14.204	-121	0	14.083,19
2050890040	ARCOLE	130.415	26.083	21.728	-184	0	21.543,85
2050890050	BADIA CALAVENA	90.813	18.163	12.348	-105	0	12.243,21
2050890060	BARDOLINO	253.467	50.693	50.693	-430	0	50.263,35
2050890070	BELFIORE	93.696	18.739	13.997	-119	0	13.878,14



Codice Ministero dell'Interno	COMUNE	STIMA RIDUZIONE DI 2.500 MLN SECONDO CRITERI DL 95/2012	CONTRIBUTO MASSIMO APPLICABILE A CARICO DEI COMUNI (20% di (a); 10% di (a) se terremotato)	CONTRIBUTO CALCOLATO SU MEDIA SIOPE 2011/13 di Tab. A o importo di colonna b)	INCREMENTO O MINORE RIDUZIONE DEL 5% per Tempi medi di pagamento	INCREMENTO O MINORE RIDUZIONE DEL 5% per Consip e altri canali	CONTRIBUTO COMPLESSIVO A CARICO DEL COMUNE
		a	b	c	d	e	f = c+d+e
2050890080	BEVILACQUA	65.729	13.146	11.077	-94	0	10.982,84
2050890090	BONAVIGO	52.868	10.574	8.479	-72	0	8.406,89
2050890100	BOSCHI SANT'ANNA	49.151	9.830	7.490	-64	0	7.426,89
2050890110	BOSCO CHIESANUOVA	209.621	41.924	37.824	-321	0	37.503,31
2050890120	BOVOLONE	491.473	98.295	62.825	-533	-2.503	59.788,90
2050890130	BRENTINO BELLUNO	49.349	9.870	9.870	473	0	10.342,71
2050890140	BRENZONE SUL GARDA SUL GARDA	182.732	36.546	25.553	-217	0	25.336,14
2050890150	BUSSOLENGO	759.053	151.811	103.703	-880	4.970	107.792,72
2050890160	BUTTAPIETRA	154.521	30.904	18.891	-160	0	18.731,07
2050890170	CALDIERO	177.293	35.459	35.459	-301	0	35.157,77
2050890180	CAPRINO VERONESE	219.398	43.880	30.060	-255	0	29.805,23
2050890190	CASALEONE	105.870	21.174	20.231	970	0	21.200,75
2050890200	CASTAGNARO	126.670	25.334	19.477	933	0	20.410,35
2050890210	CASTEL D'AZZANO	186.592	37.318	37.318	-317	1.788	38.790,27
2050890220	CASTELNUOVO DEL GARDA	350.927	70.185	70.185	-596	-2.796	66.793,62
2050890230	CAVAION VERONESE	156.518	31.304	21.820	-185	0	21.634,95
2050890240	CAZZANO DI TRAMIGNA	57.109	11.422	8.746	-74	0	8.672,09
2050890250	CERA	506.310	101.262	73.972	-628	-2.947	70.396,99
2050890260	CERRO VERONESE	96.059	19.212	13.363	-113	0	13.249,73
2050890270	COLOGNA VENETA	123.730	24.746	24.746	-210	0	24.536,08
2050890280	COLOGNOLA AI COLLI	272.490	54.498	40.053	-340	0	39.712,89
2050890290	CONCAMARISE	36.918	7.384	4.217	-36	0	4.181,37
2050890300	COSTERMANO	209.994	41.999	34.482	-293	0	34.189,00
2050890310	DOLCE'	150.404	30.081	30.081	-255	0	29.825,62
2050890320	ERBE'	43.957	8.791	5.752	-49	0	5.702,95
2050890330	ERBEZZO	36.495	7.299	5.942	-50	0	5.892,01
2050890340	FERRARA DI MONTE BALDO	24.520	4.904	3.542	170	0	3.711,29
2050890350	FUMANÈ	134.776	26.955	21.941	-186	0	21.754,34
2050890360	GARDA	274.423	54.885	42.574	-361	0	42.213,08
2050890370	GAZZO VERONESE	121.890	24.378	22.546	-191	0	22.354,83
2050890380	GREZZANA	382.038	76.408	51.983	-441	-2.071	49.470,99
2050890390	ILLASI	159.851	31.970	23.318	-198	0	23.119,81
2050890400	ISOLA DELLA SCALA	286.013	57.203	57.203	-485	2.741	59.458,57
2050890410	ISOLA RIZZA	87.342	17.468	15.164	-129	0	15.035,79
2050890420	LAVAGNO	221.265	44.253	32.144	-273	0	31.870,78
2050890430	LAZISE	292.160	58.432	56.703	-481	0	56.222,22
2050890440	LEGNAGO	1.011.016	202.203	176.284	-1.496	-7.023	167.764,63
2050890450	MALCESINE	337.310	67.462	42.667	-362	0	42.305,19
2050890460	MARANO DI VALPOLICELLA	79.761	15.952	14.209	-121	0	14.088,41
2050890470	MEZZANE DI SOTTO	66.502	13.300	10.789	-92	0	10.697,49
2050890480	MINERBE	146.010	29.202	24.133	-205	0	23.928,10
2050890490	MONTECCHIA DI CROSARA	120.448	24.090	15.820	-134	0	15.685,80
2050890500	MONTEFORTE D'ALPONE	229.068	45.814	34.455	-292	0	34.162,65
2050890510	MOZZECANE	155.311	31.062	30.613	-260	0	30.353,39
2050890520	NEGRAR	514.261	102.852	61.293	-520	-2.442	58.331,30
2050890530	NOGARA	216.435	43.287	43.287	-367	0	42.919,63
2050890540	NOGAROLE ROCCA	112.289	22.458	14.147	-120	0	14.027,38
2050890550	OPPEANO	329.989	65.998	65.998	-560	0	65.437,80
2050890551	PALU'	32.052	6.410	6.410	-54	0	6.355,98
2050890560	PASTRENCO	106.920	21.384	17.077	-145	0	16.932,51
2050890570	PESCANTINA	440.982	88.196	62.815	3.010	3.010	68.835,40
2050890580	PESCHIERA DEL GARDA	612.552	122.510	93.734	-795	0	92.938,72
2050890590	POVEGLIANO VERONESE	102.242	20.448	20.448	-174	0	20.274,96
2050890600	PRESSANA	63.512	12.702	11.586	-98	0	11.488,09
2050890610	RIVOLI VERONESE	80.168	16.034	13.262	-113	0	13.149,70
2050890620	RONCA'	88.321	17.664	12.833	-109	0	12.724,24
2050890630	RONCO ALL'ADIGE	160.925	32.185	19.994	-170	0	19.824,66
2050890640	ROVERCHIARA	60.535	12.107	12.107	-103	0	12.004,33
2050890650	ROVEREDO DI GUA'	36.802	7.360	6.888	-58	0	6.830,03
2050890660	ROVERÈ VERONESE	51.218	10.244	10.244	-87	0	10.156,68
2050890670	SALIZOLE	94.346	18.869	18.496	-157	0	18.338,70
2050890680	SAN BONIFACIO	392.947	78.589	78.589	-667	3.766	81.688,85
2050890690	SAN GIOVANNI ILARIONE	121.120	24.224	15.536	-132	0	15.404,57
2050890700	SAN GIOVANNI LUPATOTO	528.735	105.747	98.792	-838	-3.936	94.017,53
2050890710	SANGUINETTO	155.927	31.185	26.107	-222	0	25.885,39
2050890720	SAN MARTINO BUON ALBERGO	454.861	90.972	73.290	-622	3.512	76.180,85
2050890730	SAN MAURO DI SALINE	12.773	2.555	2.555	-22	0	2.532,89
2050890740	SAN PIETRO DI MORUBIO	110.160	22.032	15.446	-131	0	15.315,27
2050890750	SAN PIETRO IN CARIANO	360.400	72.080	71.263	-605	3.415	74.074,00
2050890760	SANT'AMBROGIO DI VALPOLICELLA	213.203	42.641	40.703	-345	1.951	42.308,64
2050890770	SANT'ANNA D'ALFAEDO	98.946	19.789	16.491	-140	0	16.351,05
2050890780	SAN ZENO DI MONTAGNA	85.036	17.007	12.166	583	0	12.748,92
2050890790	SELVA DI PROGNO	40.997	8.199	7.446	357	0	7.802,99
2050890800	SOAVE	234.012	46.802	37.024	-314	0	36.709,42
2050890810	SOMMACAMPAGNA	478.075	95.615	85.110	-722	4.079	88.466,89
2050890820	SONA	507.339	101.468	101.468	-861	-4.042	96.564,34




Codice Ministero dell'Interno	COMUNE	STIMA RIDUZIONE DI 2.500 MLN SECONDO CRITERI DL 95/2012	CONTRIBUTO MASSIMO APPLICABILE A CARICO DEI COMUNI (20% di (a); 10% di (a) se terremotato)	CONTRIBUTO CALCOLATO SU MEDIA SIOPE 2011/13 di Tab. A o importo di colonna b)	INCREMENTO O MINORE RIDUZIONE DEL 5% per Tempi medi di pagamento	INCREMENTO O MINORE RIDUZIONE DEL 5% per Consip e altri canali	CONTRIBUTO COMPLESSIVO A CARICO DEL COMUNE
		a	b	c	d	e	f = c+d+e
2050890830	SORGA'	67.822	13.564	13.564	-115	0	13.449,36
2050890840	TERRAZZO	67.454	13.491	9.932	-84	0	9.847,86
2050890850	TORRI DEL BENACO	255.868	51.174	47.680	2.285	0	49.965,02
2050890860	TREGNAGO	168.009	33.602	27.149	-230	0	26.918,59
2050890870	TREVENZUOLO	55.799	11.160	11.160	-95	0	11.065,04
2050890880	VALEGGIO SUL MINCIO	557.706	111.541	94.713	-804	4.539	98.448,29
2050890890	VELO VERONESE	20.960	4.192	3.992	-34	0	3.958,07
2050890900	VERONA	16.924.428	3.384.886	2.367.764	-20.091	-94.331	2.253.342,03
2050890910	VERONELLA	80.553	16.111	15.086	-128	0	14.958,32
2050890920	VESTENANOVA	79.478	15.896	10.241	-87	0	10.154,37
2050890930	VIGASIO	99.134	19.827	19.827	-168	0	19.658,56
2050890940	VILLA BARTOLOMEA	278.510	55.702	53.616	2.569	0	56.185,43
2050890950	VILAFRANCA DI VERONA	1.125.844	225.169	133.937	-1.136	6.419	139.219,62
2050890960	ZEVIO	374.675	74.935	62.134	-527	2.978	64.584,41
2050890970	ZIMELLA	134.097	26.819	19.541	-166	0	19.374,71
2050900010	AGUGLIARO	31.282	6.256	4.202	-36	0	4.165,93
2050900020	ALBETTONO	60.701	12.140	8.469	-72	0	8.396,81
2050900030	ALONTE	29.851	5.970	5.970	-51	0	5.919,56
2050900040	ALTAVILLA VICENTINA	317.280	63.456	54.764	-465	-2.182	52.117,83
2050900050	ALTISSIMO	70.216	14.043	12.071	578	0	12.649,74
2050900060	ARCUGNANO	202.351	40.470	40.470	-343	0	40.126,83
2050900070	ARSIERO	109.172	21.834	21.653	-184	0	21.469,07
2050900080	ARZIGNANO	892.940	178.588	133.368	-1.132	6.391	138.627,56
2050900090	ASIAGO	281.850	56.370	56.370	-478	0	55.891,63
2050900100	ASIGLIANO VENETO	23.745	4.749	3.482	-30	0	3.452,23
2050900110	BARBARANO VICENTINO	130.448	26.090	17.604	-149	0	17.454,83
2050900120	BASSANO DEL GRAPPA	1.685.914	337.183	296.397	-2.515	14.204	308.085,98
2050900130	BOLZANO VICENTINO	144.473	28.895	28.342	-240	0	28.101,69
2050900140	BREGANZE	187.253	37.451	29.336	-249	0	29.087,25
2050900150	BRENDOLA	193.144	38.629	32.456	-275	0	32.180,71
2050900160	BRESSANVIDO	95.054	19.011	15.090	-128	0	14.962,22
2050900170	BROGLIANO	98.569	19.714	15.170	-129	0	15.041,38
2050900180	CALDOGNO	194.713	38.943	38.943	-330	1.866	40.478,33
2050900190	CALTRANO	101.782	20.356	18.658	-158	0	18.499,77
2050900200	CALVENE	29.066	5.813	4.029	-34	0	3.994,70
2050900210	CAMISANO VICENTINO	277.928	55.586	41.186	-349	1.974	42.809,89
2050900220	CAMPIGNA DEI BERICI	40.647	8.129	6.878	-58	0	6.819,40
2050900230	CAMPOLONGO SUL BRENTA	23.301	4.660	2.842	-24	0	2.818,15
2050900240	CARRE'	124.362	24.872	18.664	-158	0	18.506,03
2050900250	CARTIGLIANO	109.291	21.858	16.602	-141	0	16.461,51
2050900260	CASSOLA	262.552	52.510	48.476	-411	2.323	50.388,13
2050900270	CASTEGNERO	60.372	12.074	9.103	-77	0	9.025,49
2050900280	CASTELGOMBERTO	173.714	34.743	30.256	-257	0	29.999,15
2050900290	CHIAMPO	370.019	74.004	60.898	-517	2.918	63.300,01
2050900300	CHIUPPANO	75.872	15.174	10.461	-89	0	10.371,99
2050900310	CISION DEL GRAPPA	34.041	6.808	6.272	-53	0	6.218,33
2050900320	COGOLLO DEL CENGIO	95.592	19.118	15.350	-130	0	15.219,65
2050900330	CONCO	105.188	21.038	17.630	-150	0	17.480,69
2050900340	CORNEDO VICENTINO	374.361	74.872	58.891	-500	-2.346	56.044,78
2050900350	COSTABISSARA	203.668	40.734	34.485	-293	0	34.192,52
2050900360	CREAZZO	278.286	55.657	53.721	-456	2.575	55.840,09
2050900370	CRESPADORO	50.364	10.073	6.759	-57	0	6.702,07
2050900380	DUEVILLE	252.913	50.583	50.583	-429	-2.015	48.138,29
2050900390	ENEGO	99.452	19.890	18.481	-157	0	18.323,94
2050900400	FARA VICENTINO	97.228	19.446	15.791	-134	0	15.656,94
2050900410	FOZA	41.466	8.293	7.447	-63	0	7.384,00
2050900420	GALLIO	156.889	31.378	28.335	-240	0	28.094,34
2050900430	GAMBELLARA	116.764	23.353	18.108	-154	0	17.954,26
2050900440	GAMBUGLIANO	25.167	5.033	3.191	-27	0	3.164,31
2050900450	GRANCONA	18.786	3.757	3.647	-31	0	3.616,61
2050900460	GRISIGNANO DI ZOCCO	138.071	27.614	27.614	-234	0	27.379,90
2050900470	GRUMOLO DELLE ABBADESSE	122.918	24.584	17.653	-150	0	17.503,36
2050900480	ISOLA VICENTINA	179.102	35.820	35.820	-304	0	35.516,47
2050900490	LAGHI	7.550	1.510	1.464	-12	0	1.451,88
2050900500	LASTERBASSE	10.558	2.112	2.015	-17	0	1.997,66
2050900510	LONGARE	122.409	24.482	24.482	-208	0	24.274,10
2050900520	LONIGO	502.436	100.487	100.487	-853	4.816	104.450,15
2050900530	LUGO DI VICENZA	90.954	18.191	16.660	-141	0	16.518,58
2050900540	LUSIANA	101.899	20.380	17.601	-149	0	17.451,70
2050900550	MALO	399.421	79.884	79.884	-678	-3.183	76.023,84
2050900560	MARANO VICENTINO	227.113	45.423	37.903	-322	0	37.581,79
2050900570	MAROSTICA	349.000	69.800	63.300	-537	3.034	65.796,58
2050900580	MASON VICENTINO	88.400	17.680	10.507	-89	0	10.418,16
2050900590	MOLVENA	71.325	14.265	7.214	-61	0	7.152,58
2050900600	MONTEBELLO VICENTINO	238.135	47.627	37.991	-322	0	37.668,88
2050900610	MONTECCHIO MAGGIORE	629.543	125.909	92.544	-785	4.435	96.193,51



Codice Ministero dell'Interno	COMUNE	STIMA RIDUZIONE DI 2.500 MLN SECONDO CRITERI DL 95/2012	CONTRIBUTO MASSIMO APPLICABILE A CARICO DEI COMUNI (20% di (a); 10% di (a) se terremotato)	CONTRIBUTO CALCOLATO SU MEDIA SIOPE 2011/13 di Tab. A o importo di colonna b)	INCREMENTO O MINORE RIDUZIONE DEL 5% per Tempi medi di pagamento	INCREMENTO O MINORE RIDUZIONE DEL 5% per Consip e altri canali	CONTRIBUTO COMPLESSIVO A CARICO DEL COMUNE
		a	b	c	d	e	f = c+d+e
2050900620	MONTECCHIO PRECALCINO	120.975	24.195	17.623	-150	0	17.473,17
2050900630	MONTE DI MALO	75.924	15.185	11.738	-100	0	11.638,20
2050900640	MONTEGALDA	90.736	18.147	14.089	-120	0	13.969,94
2050900650	MONTEGALDELLA	40.362	8.072	5.785	-49	0	5.735,43
2050900660	MONTEVIALE	96.446	19.289	14.398	-122	0	14.275,43
2050900670	MONTECELLO CONTE OTTO	134.651	26.930	26.930	-229	0	26.701,65
2050900680	MONTORSO VICENTINO	101.439	20.288	16.341	-139	0	16.202,75
2050900690	MOSSANO	48.874	9.775	7.510	-64	0	7.445,94
2050900700	MUSSOLENTE	82.227	16.445	16.445	-140	0	16.305,77
2050900710	NANTO	91.691	18.338	15.463	-131	0	15.331,94
2050900720	NOGAROLE VICENTINO	41.029	8.206	6.664	-57	0	6.607,48
2050900730	NOVE	195.600	39.120	35.489	-301	0	35.188,05
2050900740	NOVENTA VICENTINA	211.428	42.286	36.957	-314	0	36.643,89
2050900750	ORGIANO	82.415	16.483	12.252	-104	0	12.148,37
2050900760	PEDEMONTE	22.973	4.595	3.408	-29	0	3.379,29
2050900770	PIANEZZE	67.448	13.490	9.058	-77	0	8.981,45
2050900780	PIOVENE ROCCHETTE	238.771	47.754	44.116	-374	0	43.741,72
2050900790	POIANA MAGGIORE	86.728	17.346	12.311	-104	0	12.206,31
2050900800	POSINA	40.409	8.082	7.825	-66	0	7.758,43
2050900810	POVE DEL GRAPPA	40.798	8.160	7.926	-67	0	7.858,86
2050900820	POZZOLEONE	79.389	15.878	15.480	-131	0	15.348,94
2050900830	QUINTO VICENTINO	142.800	28.560	21.533	-183	0	21.350,31
2050900840	RECOARO TERME	244.026	48.805	34.999	-297	0	34.701,81
2050900850	ROANA	265.933	53.187	42.431	-360	0	42.071,05
2050900860	ROMANO D'EZZELINO	338.563	67.713	67.713	-575	3.245	70.383,04
2050900870	ROSA'	411.190	82.238	73.146	-621	3.505	76.030,41
2050900880	ROSSANO VENETO	156.503	31.301	28.973	-246	0	28.727,61
2050900890	ROTZO	26.195	5.239	4.766	-40	0	4.725,41
2050900900	SALCEDO	22.431	4.486	3.638	-31	0	3.607,31
2050900910	SANDRIGO	222.922	44.584	37.689	-320	0	37.369,66
2050900920	SAN GERMANO DEI BERICI	16.319	3.264	2.819	-24	0	2.795,00
2050900930	SAN NAZARIO	34.620	6.924	6.924	-59	0	6.865,25
2050900940	SAN PIETRO MUSSOLINO	47.647	9.529	5.779	-49	0	5.730,40
2050900950	SANTORSO	169.609	33.922	31.698	-269	0	31.429,08
2050900960	SAN VITO DI LEGUZZANO	110.348	22.070	17.660	-150	0	17.509,94
2050900970	SARCEDO	134.535	26.907	22.933	-195	0	22.738,80
2050900980	SAREGO	138.064	27.613	27.613	-234	0	27.378,56
2050900990	SCHIAVON	47.832	9.566	7.853	-67	0	7.786,37
2050901000	SCHIO	1.246.739	249.348	171.610	-1.456	8.224	178.377,68
2050901010	SOLAGNA	25.571	5.114	4.608	-39	0	4.569,02
2050901020	SOSSANO	109.332	21.866	17.259	-146	0	17.112,22
2050901030	SOVVIZO	165.626	33.125	25.471	-216	0	25.254,66
2050901040	TEZZE SUL BRENTA	213.429	42.686	42.686	-362	-1.701	40.622,96
2050901050	THIENE	715.652	143.130	111.405	-945	5.339	115.798,24
2050901060	TONEZZA DEL CIMONE	42.317	8.463	6.997	-59	0	6.937,89
2050901070	TORREBELVICINO	147.544	29.509	15.829	-134	0	15.694,74
2050901080	TORRI DI QUARTESOLO	404.151	80.830	63.223	-536	3.030	65.716,71
2050901100	TRISSINO	224.989	44.998	34.531	-293	0	34.238,15
2050901110	VALDAGNO	838.002	167.600	167.600	-1.422	-6.677	159.501,04
2050901120	VALDASTICO	63.464	12.693	12.355	-105	0	12.250,04
2050901130	VALLI DEL PASUBIO	99.428	19.886	14.007	-119	0	13.888,27
2050901140	VALSTAGNA	161.500	32.300	32.201	-273	0	31.928,16
2050901150	VELO D'ASTICO	61.534	12.307	10.360	-88	0	10.271,90
2050901160	VICENZA	2.685.851	537.170	537.170	-4.558	25.743	558.355,22
2050901170	VILLAGA	55.540	11.090	6.980	-59	0	6.921,15
2050901180	VILLAVERLA	165.159	33.032	28.567	-242	0	28.324,54
2050901190	ZANE'	161.267	32.253	23.353	-198	0	23.154,87
2050901200	ZERMEGHEDO	55.013	11.003	11.003	527	0	11.529,95
2050901210	ZOVENCEDO	16.059	3.212	3.212	-27	0	3.184,55
2050901220	ZUGLIANO	155.220	31.044	22.631	-192	0	22.439,40
2080130010	ANZOLA DELL'EMILIA	435.455	87.091	87.091	-739	-3.470	82.882,29
2080130020	ARGELATO	406.297	40.630	40.630	-345	0	40.284,97
2080130030	BARICELLA	315.257	31.526	31.526	-267	0	31.258,25
2080130050	BENTIVOGLIO	423.093	42.309	42.309	-359	0	41.950,28
2080130060	BOLOGNA	23.024.533	4.604.907	3.627.541	-30.780	-144.521	3.452.240,53
2080130070	BORGIO TOSSIGNANO	74.884	14.977	14.977	-127	0	14.849,78
2080130080	BUDRIO	568.028	113.606	113.606	-964	5.444	118.085,98
2080130090	CALDERARA DI RENO	732.313	146.463	104.330	-885	-4.156	99.288,22
2080130100	CAMUGNANO	138.718	27.744	27.744	-235	0	27.508,28
2080130110	CASALECCHIO DI RENO	1.553.317	310.663	249.643	-2.118	-9.946	237.578,73
2080130120	CASALFUMANESE	96.977	19.395	19.395	-165	0	19.230,74
2080130130	CASTEL D'AIANO	98.349	19.670	15.359	-130	0	15.228,52
2080130140	CASTEL DEL RIO	37.239	7.448	7.448	-63	0	7.384,59
2080130150	CASTEL DI CASIO	139.142	27.828	21.912	-186	0	21.726,32
2080130160	CASTEL GUELFO DI BOLOGNA	200.424	40.085	40.085	-340	0	39.744,72
2080130170	CASTELLO D'ARGILE	266.513	26.651	26.651	-226	0	26.425,18




Codice Ministero dell'Interno	COMUNE	STIMA RIDUZIONE DI 2.500 MLN SECONDO CRITERI DL 95/2012	CONTRIBUTO MASSIMO APPLICABILE A CARICO DEI COMUNI (20% di (a); 10% di (a) se terremotato)	CONTRIBUTO CALCOLATO SU MEDIA SIOPE 2011/13 di Tab. A o importo di colonna b)	INCREMENTO O MINORE RIDUZIONE DEL 5% per Tempi medi di pagamento	INCREMENTO O MINORE RIDUZIONE DEL 5% per Consip e altri canali	CONTRIBUTO COMPLESSIVO A CARICO DEL COMUNE
		a	b	c	d	e	f = c+d+e
2080130190	CASTEL MAGGIORE	504.010	50.401	50.401	-428	2.415	52.388,72
2080130200	CASTEL SAN PIETRO TERME	456.487	91.297	91.297	-775	-3.637	86.885,44
2080130210	CASTENASO	517.692	103.538	80.321	3.849	3.849	88.019,96
2080130220	CASTIGLIONE DEI PEPOLI	263.718	52.744	43.145	-366	0	42.779,19
2080130240	CREVALCORE	560.426	56.043	56.043	-476	-2.233	53.334,31
2080130250	DOZZA	186.372	37.274	37.274	-316	0	36.958,17
2080130260	FONTANELICE	41.013	8.203	8.203	-70	0	8.133,09
2080130270	GAGGIO MONTANO	297.865	59.573	48.888	-415	0	48.473,26
2080130280	GALLIERA	218.567	21.857	21.857	-185	0	21.671,22
2080130290	GRANAGLIONE	81.418	16.284	11.600	-98	0	11.501,99
2080130300	GRANAROLO DELL'EMILIA	181.114	36.223	36.223	-307	-1.443	34.472,32
2080130310	GRIZZANA	193.633	38.727	38.727	-329	0	38.398,01
2080130320	IMOLA	3.023.673	604.735	604.735	-5.131	-24.093	575.510,86
2080130330	LIZZANO IN BELVEDERE	130.301	26.060	20.115	-171	0	19.944,73
2080130340	LOIANO	239.994	47.999	36.443	-309	0	36.133,46
2080130350	MALALBERGO	384.541	38.454	38.454	-326	0	38.127,77
2080130360	MARZABOTTO	320.334	64.067	48.076	-408	0	47.667,99
2080130370	MEDICINA	479.689	95.938	95.938	-814	-3.822	91.301,69
2080130380	MINERBIO	349.358	34.936	34.936	-296	0	34.639,39
2080130390	MOLINELLA	853.865	85.386	85.386	-725	4.092	88.753,98
2080130400	MONGHIDORO	209.821	41.964	31.411	-267	0	31.143,99
2080130410	MONTERENZIO	108.919	21.784	21.784	-185	0	21.598,95
2080130420	MONTE SAN PIETRO	366.503	73.301	73.301	-622	-2.920	69.758,27
2080130440	MONZUNO	207.760	41.552	29.438	-250	0	29.187,76
2080130450	MORDANO	120.663	24.133	24.133	-205	0	23.927,74
2080130460	OZZANO DELL'EMILIA	334.371	66.874	45.575	-387	-1.816	43.373,03
2080130470	PIANORO	738.065	147.613	112.388	-954	-4.478	106.956,76
2080130480	PIEVE DI CENTO	234.633	23.463	23.463	-199	0	23.264,25
2080130490	PORRETTA TERME	255.917	51.183	33.433	-284	0	33.149,55
2080130500	SALA BOLOGNESE	294.993	29.499	29.499	-250	0	29.248,96
2080130510	SAN BENEDETTO VAL DI SAMBRO	224.659	44.932	41.037	-348	0	40.688,55
2080130520	SAN GIORGIO DI PIANO	323.185	32.319	32.319	-274	0	32.044,28
2080130530	SAN GIOVANNI IN PERSICETO	888.470	88.847	88.847	-754	-3.540	84.553,49
2080130540	SAN LAZZARO DI SAVENA	1.372.759	274.552	213.278	-1.810	-8.497	202.971,04
2080130550	SAN PIETRO IN CASALE	492.222	49.222	49.222	-418	-1.961	46.843,56
2080130560	SANT'AGATA BOLOGNESE	287.895	28.789	28.789	-244	0	28.545,19
2080130570	SASSO MARCONI	754.785	150.957	112.437	5.388	-4.479	113.345,78
2080130585	VALSAMOGGIA	1.013.379	202.676	179.498	-1.523	8.602	186.577,59
2080130590	VERGATO	360.815	72.163	68.300	-580	0	67.720,31
2080130600	ZOLA PREDOSA	789.112	157.822	114.967	-975	-4.580	109.410,83
2080290010	ARGENTA	515.735	103.147	103.147	-875	4.943	107.214,99
2080290020	BERRA	96.844	19.369	19.369	-164	0	19.204,52
2080290030	BONDENO	438.190	43.819	43.819	-372	-1.746	41.701,49
2080290040	CENTO	1.095.756	109.576	109.576	-930	5.251	113.897,07
2080290050	CODIGORO	329.907	65.981	65.981	-560	-2.629	62.792,94
2080290060	COMACCHIO	840.844	168.169	168.169	-1.427	8.059	174.801,09
2080290070	COPPARO	366.519	73.304	71.750	-609	3.438	74.579,70
2080290080	FERRARA	3.573.005	357.301	357.301	-3.032	-14.235	340.034,02
2080290085	FISCAGLIA	287.195	57.439	57.439	-487	0	56.951,72
2080290090	FORMIGNANA	66.841	13.368	13.368	-113	0	13.254,87
2080290091	GORO	74.010	14.802	14.802	709	0	15.511,42
2080290100	IOLANDA DI SAVOIA	90.361	18.072	18.072	-153	0	17.918,88
2080290110	LAGOSANTO	120.635	24.127	24.127	-205	0	23.922,31
2080290111	MASI TORELLO	41.213	8.243	8.243	-70	0	8.172,72
2080290130	MESOLA	161.731	32.346	31.541	-268	0	31.273,49
2080290141	MIRABELLO	118.538	11.854	11.854	-101	0	11.753,24
2080290150	OSTELLATO	175.272	35.054	34.280	-291	0	33.989,10
2080290160	POGGIO RENATICO	277.333	27.733	27.733	-235	0	27.497,93
2080290170	PORTOMAGGIORE	235.658	47.132	47.132	2.259	-1.878	47.512,64
2080290180	RO FERRARESE	93.206	18.641	18.641	-158	0	18.483,05
2080290190	SANT'AGOSTINO	171.187	17.119	17.119	-145	0	16.973,45
2080290191	TRESIGALLO	110.047	22.009	22.009	-187	0	21.822,72
2080290200	VIGARANO MAINARDA	440.788	44.079	44.079	-374	0	43.704,82
2080290210	VOGHIERA	92.783	18.557	18.557	-157	0	18.399,08
2080320010	BAGNO DI ROMAGNA	319.457	63.891	63.891	-542	0	63.349,32
2080320020	BERTINORO	263.868	52.774	52.774	-448	-2.102	50.223,32
2080320030	BORGHI	85.186	17.037	16.987	-144	0	16.843,26
2080320040	CASTROCARO TERME E TERRA DEL SOLE	237.732	47.546	32.752	-278	0	32.474,21
2080320060	CESENA	3.008.991	601.798	601.798	-5.106	-23.976	572.716,28
2080320070	CESENATICO	1.099.498	219.900	219.900	-1.866	10.538	228.572,15
2080320080	CIVITELLA DI ROMAGNA	62.939	12.588	12.588	-107	0	12.480,95
2080320100	DOVADOLA	45.401	9.080	7.123	-60	0	7.062,38
2080320110	FORLÌ	4.202.527	840.505	840.505	-7.132	-33.486	799.888,05
2080320120	FORLIMPOPOLI	296.960	59.392	59.392	-504	2.846	61.734,40
2080320130	GALEATA	76.166	15.233	13.921	-118	0	13.803,22
2080320140	GAMBETTOLA	236.290	47.258	47.258	-401	-1.883	44.974,20



Codice Ministero dell'Interno	COMUNE	STIMA RIDUZIONE DI 2.500 MLN SECONDO CRITERI DL 95/2012	CONTRIBUTO MASSIMO APPLICABILE A CARICO DEI COMUNI (20% di (a); 10% di (a) se terremotato)	CONTRIBUTO CALCOLATO SU MEDIA SIOPE 2011/13 di Tab. A o importo di colonna b)	INCREMENTO O MINORE RIDUZIONE DEL 5% per Tempi medi di pagamento	INCREMENTO O MINORE RIDUZIONE DEL 5% per Consip e altri canali	CONTRIBUTO COMPLESSIVO A CARICO DEL COMUNE
		a	b	c	d	e	f = c+d+e
2080320150	GATTEO	160.970	32.194	32.194	-273	0	31.920,80
2080320170	LONGIANO	182.963	36.593	36.593	-310	0	36.282,16
2080320180	MELDOLA	188.799	37.760	37.760	-320	1.810	39.248,94
2080320190	MERCATO SARACENO	178.540	35.708	35.262	-299	0	34.963,19
2080320210	MODIGLIANA	284.070	56.814	51.295	-435	0	50.859,57
2080320270	MONTIANO	34.118	6.824	6.824	-58	0	6.765,62
2080320300	PORTICO E SAN BENEDETTO	48.953	9.791	9.473	-80	0	9.392,41
2080320310	PREDAPPIO	169.580	33.916	33.916	-288	0	33.628,19
2080320320	PREMILCUORE	29.627	5.925	5.071	-43	0	5.027,56
2080320350	ROCCA SAN CASCIANO	46.907	9.381	9.381	-80	0	9.301,89
2080320360	RONCOFREDDO	118.328	23.666	17.779	-151	0	17.627,92
2080320400	SAN MAURO PASCOLI	163.413	32.683	32.683	-277	1.566	33.971,55
2080320420	SANTA SOFIA	218.080	43.616	41.527	-352	0	41.174,93
2080320430	SARSINA	218.886	43.777	43.777	-371	0	43.405,84
2080320440	SAVIGNANO SUL RUBICONE	192.318	38.464	38.464	-326	1.843	39.980,59
2080320450	SOGLIANO AL RUBICONE	303.219	60.644	60.644	-515	0	60.129,15
2080320480	TREDOZIO	62.520	12.504	10.829	-92	0	10.737,33
2080320490	VERGHERETO	87.551	17.510	17.044	-145	0	16.898,94
2080500010	BASTIGLIA	131.608	13.161	13.161	-112	0	13.049,11
2080500020	BOMPORTO	225.012	22.501	22.501	-191	0	22.310,27
2080500030	CAMPOGALLIANO	140.314	14.031	14.031	-119	0	13.912,30
2080500040	CAMPOSANTO	119.785	11.978	11.978	-102	0	11.876,85
2080500050	CARPI	1.327.964	132.796	132.796	-1.127	-5.291	126.379,05
2080500060	CASTELFRANCO EMILIA	654.131	65.413	65.413	-555	-2.606	62.252,01
2080500070	CASTELNUOVO RANGONE	365.009	73.002	73.002	-619	-2.908	69.473,97
2080500080	CASTELVETRO DI MODENA	177.862	35.572	35.572	-302	-1.417	33.853,45
2080500090	CAVEZZO	294.194	29.419	29.419	-250	0	29.169,81
2080500100	CONCORDIA SULLA SECCHIA	220.757	22.076	22.076	-187	0	21.888,37
2080500110	FANANO	239.907	47.981	32.710	-278	0	32.432,00
2080500120	FINALE EMILIA	318.665	31.867	31.867	1.527	-1.270	32.124,11
2080500130	FIORANO MODENESE	833.748	166.750	160.481	-1.362	-6.394	152.725,37
2080500140	FIUMALBO	94.697	18.939	14.841	-126	0	14.715,44
2080500150	FORMIGINE	989.166	197.833	197.833	-1.679	-7.882	188.272,86
2080500160	FRASSINORO	180.751	36.150	30.712	-261	0	30.451,20
2080500170	GUIGLIA	143.872	28.774	22.760	-193	0	22.566,45
2080500180	LAMA MOCOIGNO	157.139	31.428	24.083	-204	0	23.878,21
2080500190	MARANELLO	790.423	158.085	156.415	-1.327	-6.232	148.856,58
2080500200	MARANO SUL PANARO	151.663	30.333	22.727	-193	0	22.534,04
2080500210	MEDOLLA	183.250	18.325	18.325	-155	0	18.169,49
2080500220	MIRANDOLA	752.732	75.273	75.273	-639	-2.999	71.635,65
2080500230	MODENA	11.990.623	2.398.125	2.398.125	-20.348	-95.541	2.282.235,35
2080500240	MONTECRETO	78.208	15.642	15.126	-128	0	14.997,69
2080500250	MONTEFIORINO	132.517	26.503	20.450	-174	0	20.276,19
2080500260	MONTESE	308.883	61.777	61.777	-524	0	61.252,33
2080500270	NONANTOLA	386.785	38.678	38.678	-328	-1.541	36.809,34
2080500280	NOVI DI MODENA	100.930	10.093	10.093	-86	484	10.491,02
2080500281	PALAGANO	116.713	23.343	15.395	-131	0	15.264,42
2080500290	PAVULLO NEL FRIGNANO	674.612	134.922	134.922	-1.145	-5.375	128.402,28
2080500300	PIEVEPELAGO	171.603	34.321	28.600	-243	0	28.357,10
2080500310	POLINAGO	104.328	20.866	15.201	-129	0	15.072,36
2080500320	PRIGNANO SULLA SECCHIA	120.970	24.194	23.140	-196	0	22.943,71
2080500330	RAVARINO	99.385	9.938	9.938	-84	0	9.854,16
2080500340	RIOLUNATO	69.427	13.885	11.718	-99	0	11.618,18
2080500350	SAN CESARIO SUL PANARO	229.137	45.827	45.827	-389	0	45.438,47
2080500360	SAN FELICE SUL PANARO	314.005	31.400	31.400	-266	1.505	32.638,85
2080500370	SAN POSSIDONIO	121.838	12.184	12.184	-103	0	12.080,41
2080500380	SAN PROSPERO	134.446	13.445	13.445	-114	0	13.330,49
2080500390	SASSUOLO	1.552.226	310.445	310.445	14.878	-12.368	312.954,69
2080500400	SAVIGNANO SUL PANARO	162.652	32.530	32.530	-276	0	32.254,42
2080500410	SERRAMAZZONI	250.654	50.131	50.131	-425	0	49.705,45
2080500420	SESTOLA	233.269	46.654	46.654	-396	0	46.257,90
2080500430	SOLIERA	239.098	23.910	23.910	-203	1.146	24.852,72
2080500440	SPILAMBERTO	285.520	57.104	57.104	-485	-2.275	54.344,41
2080500450	VIGNOLA	387.198	77.440	77.440	-657	-3.085	73.697,25
2080500460	ZOCCA	195.903	39.181	30.865	-262	0	30.602,87
2080560010	ALBARETO	75.002	15.000	13.376	-113	0	13.262,84
2080560020	BARDI	112.786	22.557	18.457	-157	0	18.300,63
2080560030	BEDONIA	165.151	33.030	33.030	-280	0	32.749,95
2080560040	BERCETO	196.769	39.354	31.623	-268	0	31.354,39
2080560050	BORE	51.187	10.237	10.237	-87	0	10.150,63
2080560060	BORGO VAL DI TARO	431.435	86.287	77.826	-660	0	77.165,89
2080560070	BUSSETO	211.742	42.348	42.348	-359	0	41.989,11
2080560080	CALESTANO	99.713	19.943	13.963	-118	0	13.844,31
2080560090	COLLECCHIO	636.006	127.201	127.201	-1.079	-5.068	121.054,19
2080560100	COLORNO	274.537	54.907	54.907	-466	0	54.441,53
2080560110	COMPIANO	53.507	10.701	10.118	-86	0	10.032,29



Codice Ministero dell'Interno	COMUNE	STIMA RIDUZIONE DI 2.500 MLN SECONDO CRITERI DL 95/2012	CONTRIBUTO MASSIMO APPLICABILE A CARICO DEI COMUNI (20% di (a); 10% di (a) se terremotato)	CONTRIBUTO CALCOLATO SU MEDIA SIOPE 2011/13 di Tab. A o importo di colonna b)	INCREMENTO O MINORE RIDUZIONE DEL 5% per Tempi medi di pagamento	INCREMENTO O MINORE RIDUZIONE DEL 5% per Consip e altri canali	CONTRIBUTO COMPLESSIVO A CARICO DEL COMUNE
		a	b	c	d	e	f = c+d+e
2080560120	CORNIGLIO	109.251	21.850	15.043	-128	0	14.915,31
2080560130	FELINO	244.535	48.907	48.907	-415	0	48.492,10
2080560140	FIDENZA	1.105.158	221.032	170.379	-1.446	-6.788	162.145,47
2080560150	FONTANELLATO	243.936	48.787	48.787	-414	0	48.373,28
2080560160	FORTEVIVO	219.722	43.944	43.944	-373	0	43.571,58
2080560170	FORNOVO DI TARO	269.478	53.896	36.351	-308	0	36.042,68
2080560180	LANGHIRANO	660.746	132.149	131.372	-1.115	6.296	136.552,83
2080560190	LESIGNANO DE' BAGNI	244.337	48.867	37.180	-315	0	36.864,52
2080560200	MEDESANO	284.324	56.865	56.865	-483	-2.265	54.116,75
2080560210	MEZZANI	28.424	5.685	5.685	-48	0	5.636,63
2080560220	MONCHIO DELLE CORTI	115.386	23.077	23.077	-196	0	22.881,38
2080560230	MONTECHIARUGOLO	296.987	59.397	59.397	-504	2.847	61.739,93
2080560240	NEVIANO DEGLI ARDUINI	243.124	48.625	40.329	-342	0	39.986,67
2080560250	NOCETO	352.215	70.443	70.443	-598	-2.806	67.038,78
2080560260	PALANZANO	87.074	17.415	12.891	-109	0	12.781,25
2080560270	PARMA	8.206.153	1.641.231	1.574.895	-13.363	-62.744	1.498.788,04
2080560280	PELLEGRINO PARMENSE	61.485	12.297	9.577	-81	0	9.495,48
2080560290	POLESINE PARMENSE	57.469	11.494	11.494	-98	0	11.396,21
2080560300	ROCCABIANCA	113.752	22.750	18.292	-155	0	18.136,37
2080560310	SALA BAGANZA	204.746	40.949	40.949	-347	0	40.601,65
2080560320	SALSOMAGGIORE TERME	878.807	175.761	121.371	-1.030	-4.835	115.506,05
2080560330	SAN SECONDO PARMENSE	189.156	37.831	32.882	-279	0	32.603,08
2080560345	SISSA TRECASALI	373.701	74.740	67.114	-569	0	66.544,87
2080560350	SOLIGNANO	70.034	14.007	11.586	-98	0	11.487,41
2080560360	SORAGNA	206.021	41.204	29.189	-248	0	28.941,36
2080560370	SORBOLO	118.943	23.789	19.974	-169	0	19.804,76
2080560380	TERENZO	37.491	7.498	6.777	-58	0	6.719,62
2080560390	TIZZANO VAL PARMA	196.018	39.204	31.853	-270	0	31.582,59
2080560400	TORNOLO	56.473	11.295	11.295	541	0	11.835,85
2080560410	TORRILE	295.502	59.100	59.100	-501	0	58.598,85
2080560420	TRAVERSETOLO	207.004	41.401	39.179	-332	0	38.846,98
2080560440	VALMOZZOLA	24.931	4.986	4.253	-36	0	4.216,45
2080560450	VARANO DE' MELEGARI	248.687	49.737	45.611	-387	0	45.223,66
2080560460	VARSÌ	49.055	9.811	9.811	-83	0	9.727,82
2080560480	ZIBELLO	44.195	8.839	8.839	-75	0	8.763,93
2080610010	AGAZZANO	73.284	14.657	14.657	-124	0	14.532,45
2080610020	ALSENO	202.054	40.411	34.012	-289	0	33.723,27
2080610030	BESENZONE	27.048	5.410	4.445	-38	0	4.406,93
2080610040	BETTOLA	140.677	28.135	20.967	-178	0	20.788,84
2080610050	BOBBIO	139.141	27.828	27.828	-236	0	27.592,07
2080610060	BORGONOVO VAL TIDONE	256.805	51.361	41.129	-349	0	40.779,77
2080610070	CADEO	220.053	44.011	44.011	-373	0	43.637,16
2080610080	CALENDASCO	94.744	18.949	14.790	-125	0	14.664,05
2080610090	CAMINATA	11.262	2.252	2.037	98	0	2.134,48
2080610100	CAORSO	241.701	48.340	44.440	-377	0	44.063,28
2080610110	CARPANETO PIACENTINO	182.228	36.446	36.446	-309	0	36.136,41
2080610120	CASTELL'ARQUATO	174.852	34.970	34.970	-297	0	34.673,59
2080610130	CASTEL SAN GIOVANNI	550.102	110.020	110.020	-934	5.273	114.359,40
2080610140	CASTELVETRO PIACENTINO	162.277	32.455	32.455	-275	0	32.179,96
2080610150	CERIGNALE	8.653	1.731	1.696	-14	0	1.682,05
2080610160	COLI	44.552	8.910	7.385	-63	0	7.322,41
2080610170	CORTE BRUGNATELLA	28.633	5.727	5.115	-43	0	5.071,94
2080610180	CORTEMAGGIORE	191.758	38.352	31.520	-267	0	31.252,45
2080610190	FARINI D'OLMO	73.581	14.716	11.231	-95	0	11.135,92
2080610200	FERRIERE	88.175	17.635	17.635	845	0	18.480,23
2080610210	FIORINZUOLA D'ARDA	805.920	161.184	139.562	-1.184	-5.560	132.817,92
2080610220	GAZZOLA	86.734	17.347	13.091	-111	0	12.980,35
2080610230	GOSOLENGO	200.066	40.013	33.587	-285	0	33.302,33
2080610240	GRAGNANO TREBBIENSE	92.477	18.495	18.495	-157	0	18.338,38
2080610250	GROPPARELLO	105.431	21.086	14.084	-119	0	13.964,05
2080610260	LUGAGNANO VAL D'ARDA	197.715	39.543	38.338	-325	0	38.012,64
2080610270	MONTICELLI D'ONGINA	197.559	39.512	28.555	-242	0	28.312,68
2080610280	MORFASSO	69.940	13.988	11.988	-102	0	11.886,21
2080610290	NIBBIANO	88.867	17.773	16.423	-139	0	16.283,34
2080610300	OTTONE	26.581	5.316	5.316	-45	0	5.271,00
2080610310	PECORARA	47.623	9.525	9.525	456	0	9.981,03
2080610320	PIACENZA	4.501.145	900.229	900.229	-7.638	-35.865	856.725,42
2080610330	PIANELLO VAL TIDONE	93.307	18.661	12.867	-109	0	12.757,74
2080610340	PIOZZANO	18.657	3.731	3.468	-29	0	3.438,33
2080610350	PODENZANO	217.039	43.408	43.408	-368	0	43.039,41
2080610360	PONTE DELL'OLIO	141.593	28.319	28.319	-240	0	28.078,41
2080610370	PONTENURE	186.594	37.319	26.912	-228	0	26.684,11
2080610380	RIVERGARO	182.284	36.457	36.457	-309	0	36.147,43
2080610390	ROTTOFRENO	298.791	59.758	59.758	-507	2.864	62.114,99
2080610400	SAN GIORGIO PIACENTINO	148.871	29.774	29.774	-253	0	29.521,48
2080610410	SAN PIETRO IN CERRO	50.627	10.125	6.735	-57	0	6.677,47







Codice Ministero dell'Interno	COMUNE	STIMA RIDUZIONE DI 2.500 MLN SECONDO CRITERI DL 95/2012	CONTRIBUTO MASSIMO APPLICABILE A CARICO DEI COMUNI (20% di (a); 10% di (a) se terremotato)	CONTRIBUTO CALCOLATO SU MEDIA SIOPE 2011/13 di Tab. A o importo di colonna b)	INCREMENTO O MINORE RIDUZIONE DEL 5% per Tempi medi di pagamento	INCREMENTO O MINORE RIDUZIONE DEL 5% per Consip e altri canali	CONTRIBUTO COMPLESSIVO A CARICO DEL COMUNE
			a	b	c	d	e
2080610420	SARMATO	89.196	17.839	17.839	-151	0	17.687,78
2080610430	TRAVO	92.567	18.513	15.393	-131	0	15.261,91
2080610440	VERNASCA	96.655	19.331	15.108	-128	0	14.979,67
2080610450	VIGOLZONE	103.990	20.798	20.798	-176	0	20.621,46
2080610460	VILLANOVA SULL'ARDA	80.971	16.194	13.147	-112	0	13.035,08
2080610470	ZERBA	6.982	1.396	1.396	-12	0	1.384,64
2080610480	ZIANO PIACENTINO	58.566	11.713	11.713	-99	0	11.613,72
2080660010	ALFONSINE	294.897	58.979	58.272	-494	2.793	60.569,82
2080660020	BAGNACAVALLLO	374.619	74.924	65.579	-556	3.143	68.165,45
2080660030	BAGNARA DI ROMAGNA	49.398	9.880	8.463	-72	0	8.391,57
2080660040	BRISIGHELLA	217.809	43.562	43.562	-370	0	43.192,18
2080660050	CASOLA VALSENIO	112.169	22.434	22.434	-190	0	22.243,48
2080660060	CASTEL BOLOGNESE	211.252	42.250	42.250	-358	0	41.891,90
2080660070	CERVIA	1.555.337	311.067	311.067	-2.639	14.907	323.335,31
2080660080	CONSELICE	194.304	38.861	31.251	-265	0	30.985,57
2080660090	COTIGNOLA	152.661	30.532	30.532	-259	0	30.273,21
2080660100	FAENZA	2.249.055	449.811	449.811	-3.817	21.556	467.550,74
2080660110	FUSIGNANO	187.999	37.600	34.527	-293	0	34.233,76
2080660120	LUGO	1.118.646	223.729	219.105	-1.859	10.500	227.745,81
2080660130	MASSA LOMBARDA	244.392	48.878	41.977	-356	-1.672	39.948,69
2080660140	RAVENNA	5.299.302	1.059.860	1.059.860	-8.993	-42.225	1.008.642,70
2080660150	RIOLO TERME	157.748	31.550	31.550	-268	0	31.281,84
2080660160	RUSSI	363.689	72.738	72.738	-617	-2.898	69.222,79
2080660170	SANT'AGATA SUL SANTERNO	67.216	13.443	13.384	-114	0	13.269,94
2080660180	SOLAROLO	127.330	25.466	25.466	-216	0	25.249,97
2080680010	ALBINEA	328.590	65.718	65.718	-558	0	65.160,46
2080680020	BAGNOLO IN PIANO	212.133	42.427	42.427	-360	0	42.066,58
2080680030	BAISO	130.707	26.141	26.141	-222	0	25.919,52
2080680040	BIBBIANO	389.711	77.942	61.477	-522	-2.449	58.505,78
2080680050	BORETTO	228.629	22.863	22.863	-194	0	22.668,88
2080680060	BRESCELLO	252.819	25.282	25.282	-215	0	25.067,39
2080680070	BUSANA	21.053	4.211	4.211	-36	0	4.174,91
2080680080	CADELBOSCO DI SOPRA	135.007	27.001	25.892	-220	1.241	26.912,87
2080680090	CAMPAGNOLA EMILIA	98.685	9.869	9.869	-84	0	9.784,80
2080680100	CAMPEGINE	193.028	38.606	31.385	-266	0	31.119,11
2080680101	CANOSSA	175.023	35.005	23.779	-202	0	23.577,08
2080680110	CARPINETI	188.551	37.710	37.710	-320	0	37.390,18
2080680120	CASALGRANDE	325.196	65.039	65.039	-552	-2.591	61.896,27
2080680130	CASINA	201.785	40.357	32.366	-275	0	32.091,30
2080680140	CASTELLARANO	304.453	60.891	60.891	2.918	-2.426	61.382,88
2080680150	CASTELNOVO DI SOTTO	249.513	49.903	49.903	-423	0	49.479,21
2080680160	CASTELNOVO NE' MONTI	483.293	96.659	96.659	-820	-3.851	91.987,53
2080680170	CAVRIAGO	245.559	49.112	49.112	-417	0	48.695,06
2080680190	COLLAGNA	79.139	15.828	15.828	-134	0	15.693,59
2080680200	CORREGGIO	613.218	61.322	61.322	-520	-2.443	58.358,42
2080680210	FABBRICO	115.883	11.588	11.588	-98	0	11.489,98
2080680220	GATTATICO	195.791	39.158	39.158	-332	0	38.826,02
2080680230	GUALTIERI	224.110	22.411	22.411	-190	0	22.220,83
2080680240	GUASTALLA	599.398	59.940	59.940	-509	-2.388	57.043,18
2080680250	LIGONCHIO	65.825	13.165	13.165	-112	0	13.053,30
2080680260	LUZZARA	176.860	17.686	17.686	-150	0	17.535,93
2080680270	MONTECCHIO EMILIA	299.588	59.918	59.918	2.871	2.871	65.660,40
2080680280	NOVELLARA	442.227	44.223	44.223	-375	-1.762	42.085,61
2080680290	POVIGLIO	191.262	38.252	33.187	-282	0	32.905,69
2080680300	QUATTRO CASTELLA	452.151	90.430	90.430	-767	4.334	93.996,62
2080680310	RAMISETO	64.815	12.963	9.747	-83	0	9.664,78
2080680320	REGGIOLO	389.240	38.924	38.924	-330	0	38.593,68
2080680330	REGGIO NELL'EMILIA	5.018.534	1.003.707	1.003.707	-8.517	-39.988	955.202,82
2080680340	RIO SALICETO	155.884	15.588	15.588	-132	0	15.456,10
2080680350	ROLO	119.453	11.945	11.945	-101	0	11.843,98
2080680360	RUBIERA	650.270	130.054	130.054	-1.104	-5.181	123.769,22
2080680370	SAN MARTINO IN RIO	331.562	33.156	33.156	-281	0	32.874,89
2080680380	SAN POLO D'ENZA	177.381	35.476	34.042	-289	0	33.753,13
2080680390	SANT'ILARIO D'ENZA	418.276	83.655	83.655	-710	-3.333	79.612,52
2080680400	SCANDIANO	863.824	172.765	172.765	-1.466	-6.883	164.415,98
2080680410	TOANO	190.472	38.094	27.896	-237	0	27.658,89
2080680420	VETTO	55.544	11.109	11.109	-94	0	11.014,46
2080680430	VEZZANO SUL CROSTOLO	147.493	29.499	22.688	-193	0	22.495,46
2080680440	VIANO	113.763	22.753	18.572	-158	0	18.414,02
2080680450	VILLA MINOZZO	327.286	65.457	63.722	-541	0	63.181,29
2081010010	BELLARIA-IGEA MARINA	1.130.501	226.100	202.055	-1.714	-8.050	192.291,16
2081010020	CATTOLICA	1.259.032	251.806	154.389	-1.310	-6.151	146.927,79
2081010030	CORRIANO	451.388	90.278	79.753	3.822	-3.177	80.397,87
2081010040	GEMMANO	40.623	8.125	5.643	270	0	5.913,48
2081010050	MISANO ADRIATICO	743.730	148.746	92.351	-784	-3.679	87.888,25
2081010060	MONDAINO	56.622	11.324	8.452	-72	0	8.379,80




Codice Ministero dell'Interno	COMUNE	STIMA RIDUZIONE DI 2.500 MLN SECONDO CRITERI DL 95/2012	CONTRIBUTO MASSIMO APPLICABILE A CARICO DEI COMUNI (20% di (a); 10% di (a) se terremotato)	CONTRIBUTO CALCOLATO SU MEDIA SIOPE 2011/13 di Tab. A o importo di colonna b)	INCREMENTO O MINORE RIDUZIONE DEL 5% per Tempi medi di pagamento	INCREMENTO O MINORE RIDUZIONE DEL 5% per Consip e altri canali	CONTRIBUTO COMPLESSIVO A CARICO DEL COMUNE
2081010070	MONTE COLOMBO	75.210	15.042	10.006	-85	0	9.920,73
2081010080	MONTEFIORE CONCA	78.084	15.617	12.323	-105	0	12.218,51
2081010090	MONTEGRIDOLFO	39.680	7.936	5.607	-48	0	5.559,27
2081010100	MONTESCUDO	92.282	18.456	13.950	-118	0	13.831,47
2081010110	MORCIANO DI ROMAGNA	296.127	59.225	48.342	-410	0	47.931,39
2081010125	POGGIO TORRIANA	184.824	36.965	24.471	-208	0	24.263,64
2081010130	RICCIONE	2.874.056	574.811	379.881	-3.223	-15.134	361.522,99
2081010140	RIMINI	5.038.526	1.007.705	1.007.705	-8.550	-40.147	959.007,87
2081010150	SALUDECIO	117.275	23.455	20.252	-172	0	20.080,51
2081010160	SAN CLEMENTE	200.331	40.066	29.522	-250	0	29.271,42
2081010170	SAN GIOVANNI IN MARIIGNANO	609.568	121.914	96.739	-821	0	95.917,81
2081010180	SANTARCANGELO DI ROMAGNA	836.074	167.215	111.587	-947	-4.446	106.194,89
2081010200	VERUCCHIO	354.103	70.821	58.129	-493	0	57.635,99
3090050010	ANGHIARI	224.747	44.949	36.065	1.728	0	37.792,84
3090050020	AREZZO	2.744.820	548.964	548.964	-4.658	-21.871	522.435,40
3090050030	BADIA TEDALDA	83.122	16.624	16.624	-141	0	16.483,31
3090050040	BIBBIENA	279.219	55.844	55.844	-474	-2.225	53.145,17
3090050050	BUCINE	516.727	103.345	91.157	-773	-3.632	86.752,24
3090050060	CAPOLONA	206.348	41.270	27.210	-231	0	26.979,15
3090050070	CAPRESE MICHELANGELO	84.820	16.964	16.051	-136	0	15.914,88
3090050080	CASTEL FOCIGNANO	77.610	15.522	15.522	-132	0	15.390,39
3090050095	CASTELFRANCO PIANDISCO'	337.571	67.514	57.471	-488	0	56.983,13
3090050100	CASTEL SAN NICCOLO'	113.340	22.668	22.668	-192	0	22.475,72
3090050110	CASTIGLION FIBOCCHI	84.023	16.805	10.988	-93	0	10.895,22
3090050120	CASTIGLION FIORENTINO	350.073	70.015	59.017	2.828	-2.351	59.493,87
3090050130	CAVRIGLIA	366.437	73.287	73.287	3.512	0	76.799,48
3090050140	CHITIGNANO	34.332	6.866	5.246	-45	0	5.201,54
3090050150	CHIUSI DELLA VERNA	104.324	20.865	20.865	-177	0	20.687,70
3090050160	CIVITELLA IN VAL DI CHIANA	492.936	98.587	83.808	-711	0	83.097,18
3090050170	CORTONA	943.465	188.693	188.693	-1.601	-7.517	179.574,37
3090050180	FOIANO DELLA CHIANA	308.986	61.797	61.797	-524	0	61.272,92
3090050190	LATERINA	126.599	25.320	13.937	-118	0	13.818,89
3090050200	LORO CIUFFENNA	267.723	53.545	41.733	-354	0	41.379,05
3090050210	LUCIGNANO	175.296	35.059	31.988	-271	0	31.716,31
3090050220	MARCIANO DELLA CHIANA	125.067	25.013	15.236	730	0	15.966,47
3090050230	MONTEMIGNAIO	33.114	6.623	6.623	-56	0	6.566,56
3090050240	MONTERCHI	89.334	17.867	12.888	-109	0	12.778,33
3090050250	MONTE SAN SAVINO	317.897	63.579	46.513	-395	0	46.118,13
3090050260	MONTEVARCHI	1.025.263	205.053	163.586	-1.388	-6.517	155.680,69
3090050270	ORTIGNANO RAGGIOLO	41.492	8.298	8.298	-70	0	8.228,04
3090050280	PERGINE VALDARNO	96.215	19.243	12.352	-105	0	12.247,43
3090050300	PIEVE SANTO STEFANO	138.849	27.770	27.770	-236	0	27.534,22
3090050310	POPI	238.027	47.605	47.605	-404	0	47.201,39
3090050321	PRATOVECCHIO STIA	144.035	28.807	28.807	-244	0	28.562,61
3090050330	SAN GIOVANNI VALDARNO	776.711	155.342	114.154	-969	-4.548	108.637,51
3090050340	SANSEPOLCRO	663.291	132.658	80.614	-684	-3.212	76.717,89
3090050350	SESTINO	66.195	13.239	11.706	-99	0	11.606,72
3090050370	SUBBIANO	246.109	49.222	35.520	-301	0	35.218,41
3090050380	TALLA	32.509	6.502	6.502	-55	0	6.446,54
3090050390	TERRANUOVA BRACCIOLINI	219.630	43.926	43.926	-373	2.105	45.658,44
3090300010	BAGNO A RIPOLI	1.234.852	246.970	162.830	-1.382	-6.487	154.960,89
3090300020	BARBERINO DI MUGELLO	483.535	96.707	60.304	2.890	-2.403	60.791,72
3090300030	BARBERINO VAL D'ELSA	167.755	33.551	17.172	-146	0	17.026,72
3090300040	BORGO SAN LORENZO	468.387	93.677	93.677	-795	-3.732	89.150,52
3090300050	CALENZANO	595.730	119.146	119.146	-1.011	-4.747	113.388,32
3090300060	CAMPI BISENZIO	1.080.887	216.177	216.177	10.360	-8.612	217.924,87
3090300080	CAPRAIA E LIMITE	137.779	27.556	27.556	-234	0	27.321,89
3090300100	CASTELFIORENTINO	402.758	80.552	80.552	-683	-3.209	76.659,01
3090300110	CERRETO GUIDI	294.755	58.951	58.951	-500	-2.349	56.102,13
3090300120	CERTALDO	461.320	92.264	92.264	-783	-3.676	87.805,39
3090300130	DICOMANO	222.775	44.555	28.896	-245	0	28.650,58
3090300140	EMPOLI	1.312.635	262.527	262.527	-2.228	-10.459	249.840,34
3090300150	FIESOLE	523.408	104.682	90.683	-769	-3.613	86.300,57
3090300155	FIGLINE E INCISA VALDARNO	583.952	116.790	116.790	-991	5.597	121.396,32
3090300170	FIRENZE	21.410.580	4.282.116	4.282.116	-36.334	-170.599	4.075.183,14
3090300180	FIRENZUOLA	176.950	35.390	35.390	-300	0	35.089,71
3090300190	FUCECCHIO	506.476	101.295	101.295	-859	4.854	105.290,10
3090300200	GAMBASSI TERME	133.949	26.790	26.790	-227	0	26.562,53
3090300210	GREVE IN CHIANTI	418.379	83.676	83.676	-710	-3.334	79.632,11
3090300220	IMPRUNETA	599.608	119.922	63.409	-538	-2.526	60.344,44
3090300240	LASTRA A SIGNA	438.121	87.624	87.624	-743	-3.491	83.389,78
3090300250	LONDA	77.726	15.545	10.032	-85	0	9.946,84
3090300260	MARRADI	81.511	16.302	16.302	-138	0	16.163,95
3090300270	MONTAIONE	351.445	70.289	70.289	-596	0	69.692,63
3090300280	MONTELUPO FIORENTINO	400.954	80.191	80.191	-680	-3.195	76.315,67
3090300300	MONTESPERTOLI	256.155	51.231	51.231	-435	-2.041	48.755,35




Codice Ministero dell'Interno	COMUNE	STIMA RIDUZIONE DI 2.500 MLN SECONDO CRITERI DL 95/2012	CONTRIBUTO MASSIMO APPLICABILE A CARICO DEI COMUNI (20% di (a); 10% di (a) se terremotato)	CONTRIBUTO CALCOLATO SU MEDIA SIOPE 2011/13 di Tab. A o importo di colonna b)	INCREMENTO O MINORE RIDUZIONE DEL 5% per Tempi medi di pagamento	INCREMENTO O MINORE RIDUZIONE DEL 5% per Consip e altri canali	CONTRIBUTO COMPLESSIVO A CARICO DEL COMUNE
		a	b	c	d	e	f = c+d+e
3090300310	PALAZZUOLO SUL SENIO	83.902	16.780	16.780	-142	0	16.638,07
3090300320	PELAGO	148.278	29.656	28.414	-241	0	28.172,93
3090300330	PONTASSIEVE	996.692	199.338	199.338	-1.691	-7.942	189.705,39
3090300350	REGGELLO	429.635	85.927	84.585	-718	-3.370	80.497,78
3090300360	RIGNANO SULL'ARNO	216.099	43.220	43.220	-367	0	42.853,08
3090300370	RUFINA	167.358	33.472	33.472	-284	0	33.187,59
3090300380	SAN CASCIANO IN VAL DI PESA	446.642	89.328	89.328	-758	-3.559	85.011,65
3090300390	SAN GODENZO	58.585	11.717	8.015	-68	0	7.947,48
3090300410	SCANDICCI	1.528.533	305.707	299.146	-2.538	-11.918	284.689,92
3090300421	SCARPERIA E SAN PIERO	360.040	72.008	60.087	-510	-2.394	57.183,35
3090300430	SESTO FIORENTINO	906.186	181.237	181.237	-1.538	-7.220	172.478,85
3090300440	SIGNA	400.331	80.066	80.066	-679	3.837	83.223,80
3090300450	TAVARNELLE VAL DI PESA	295.983	59.197	20.548	-174	0	20.374,06
3090300460	VAGLIA	293.215	58.643	43.134	-366	0	42.768,20
3090300490	VICCHIO	296.942	59.388	37.903	-322	0	37.581,81
3090300500	VINCI	378.853	75.771	74.319	-631	3.562	77.250,22
3090360010	ARCIDOSSO	224.824	44.965	24.180	-205	0	23.975,30
3090360020	CAMPAGNATICO	99.640	19.928	19.421	-165	0	19.256,40
3090360021	CAPALBIO	216.273	43.255	33.347	-283	0	33.064,24
3090360030	CASTEL DEL PIANO	197.276	39.455	26.842	-228	0	26.614,20
3090360040	CASTELL'AZZARA	77.892	15.578	8.376	401	0	8.777,54
3090360050	CASTIGLIONE DELLA PESCAI	582.504	116.501	116.501	-989	0	115.512,25
3090360060	CINIGIANO	130.160	26.032	17.120	-145	0	16.975,19
3090360070	CIVITELLA PAGANICO	302.102	60.420	60.420	-513	0	59.907,69
3090360080	FOLLONICA	1.154.026	230.805	137.407	-1.166	-5.474	130.767,15
3090360090	GAVORRANO	305.953	61.191	27.701	-235	0	27.466,04
3090360100	GROSSETO	3.977.595	795.519	495.492	-4.204	-19.740	471.547,61
3090360110	ISOLA DEL GIGLIO	139.820	27.964	17.873	857	0	18.729,35
3090360120	MAGLIANO IN TOSCANA	171.192	34.238	25.115	-213	0	24.901,95
3090360130	MANCIANO	274.109	54.822	43.175	-366	0	42.808,17
3090360140	MASSA MARITTIMA	419.551	83.910	56.473	-479	0	55.994,02
3090360150	MONTI ARGENTARIO	697.761	139.552	100.749	-855	4.828	104.722,69
3090360151	MONTEROTONDO MARITTIMO	105.004	21.001	18.818	902	0	19.719,30
3090360160	MONTIERI	126.779	25.356	25.356	1.215	0	26.570,85
3090360170	ORBETELLO	704.949	140.990	104.553	-887	-4.165	99.500,37
3090360180	PITIGLIANO	144.528	28.906	19.838	-168	0	19.669,21
3090360190	ROCCALBEGNA	48.209	9.642	9.465	454	0	9.918,91
3090360200	ROCCASTRADA	393.445	78.689	49.538	-420	0	49.117,33
3090360210	SANTA FIORA	134.119	26.824	17.259	-146	0	17.112,63
3090360220	SCANSANO	215.640	43.128	32.777	-278	0	32.499,05
3090360221	SCARLINO	329.992	65.998	46.953	-398	0	46.554,54
3090360230	SEGGIANO	55.679	11.136	6.193	-53	0	6.140,33
3090360231	SEMPRONIANO	51.885	10.377	7.678	-65	0	7.612,81
3090360240	SORANO	149.881	29.976	24.287	-206	0	24.080,67
3090420010	BIBBONA	288.078	57.616	44.589	-378	0	44.211,00
3090420020	CAMPIGLIA MARITTIMA	316.125	63.225	63.225	-536	-2.519	60.169,74
3090420030	CAMPO NELL'ELBA	427.393	85.479	85.479	-725	0	84.753,35
3090420040	CAPOLIVERI	352.925	70.585	52.775	-448	0	52.326,79
3090420050	CAPRAIA ISOLA	50.540	10.108	8.078	387	0	8.465,63
3090420060	CASTAGNETO CARDUCCI	323.363	64.673	64.673	-549	0	64.123,88
3090420070	CECINA	869.574	173.915	137.423	-1.166	-5.475	130.781,72
3090420080	COLLESALVETTI	412.551	82.510	73.026	-620	3.500	75.906,15
3090420090	LIVORNO	7.371.956	1.474.391	1.324.262	-11.236	-52.758	1.260.266,84
3090420100	MARCIANA	201.296	40.259	29.463	-250	0	29.212,71
3090420110	MARCIANA MARINA	198.099	39.620	29.611	-251	0	29.359,91
3090420120	PIOMBINO	1.212.725	242.545	242.545	-2.058	-9.663	230.824,10
3090420130	PORTO AZZURRO	221.746	44.349	44.349	-376	0	43.972,95
3090420140	PORTOFERRAIO	488.951	97.790	92.305	-783	-3.677	87.844,37
3090420150	RIO MARINA	205.401	41.080	23.925	-203	0	23.722,37
3090420160	RIO NELL'ELBA	118.084	23.617	18.885	-160	0	18.725,14
3090420170	ROSIGNANO MARITTIMO	1.518.766	303.753	303.753	-2.577	14.557	315.732,74
3090420180	SAN VINCENZO	406.224	81.245	81.245	3.894	0	85.138,27
3090420190	SASSETTA	30.275	6.055	5.180	248	0	5.427,90
3090420200	SUVERETO	106.961	21.392	18.402	-156	0	18.245,64
3090430010	ALTOPASCIO	540.649	108.130	77.577	-658	-3.091	73.828,40
3090430020	BAGNI DI LUCCA	343.065	68.613	43.518	-369	0	43.148,60
3090430030	BARGA	521.894	104.379	69.210	-587	3.317	71.939,24
3090430040	BORGO A MOZZANO	194.571	38.914	37.318	-317	0	37.001,21
3090430050	CAMAIORE	1.811.741	362.348	235.028	-1.994	-9.363	223.670,64
3090430060	CAMPORGIANO	135.164	27.033	17.131	-145	0	16.985,62
3090430070	CAPANORI	1.156.765	231.353	231.353	11.087	-9.217	233.223,13
3090430080	CAREGGINE	36.440	7.288	4.913	235	0	5.148,73
3090430090	CASTELNUOVO DI GARFAGNANA	455.933	91.187	50.492	2.420	0	52.912,20
3090430100	CASTIGLIONE DI GARFAGNANA	77.120	15.424	9.218	-78	0	9.140,04
3090430110	COREGLIA ANTEMINELLI	218.064	43.613	28.024	1.343	0	29.366,69
3090430125	FABBRICHE DI VERGEMOLI	64.418	12.884	11.028	-94	0	10.934,12



Codice Ministero dell'Interno	COMUNE	STIMA RIDUZIONE DI 2.500 MLN SECONDO CRITERI DL 95/2012	CONTRIBUTO MASSIMO APPLICABILE A CARICO DEI COMUNI (20% di (a); 10% di (a) se terremotato)	CONTRIBUTO CALCOLATO SU MEDIA SIOPE 2011/13 di Tab. A o importo di colonna b)	INCREMENTO O MINORE RIDUZIONE DEL 5% per Tempi medi di pagamento	INCREMENTO O MINORE RIDUZIONE DEL 5% per Consip e altri canali	CONTRIBUTO COMPLESSIVO A CARICO DEL COMUNE
			a	b	c	d	e
3090430130	FORTE DEI MARMI	637.186	127.437	127.437	-1.081	0	126.355,93
3090430140	FOSCIANDORA	31.883	6.377	3.912	-33	0	3.879,22
3090430150	GALLICANO	306.327	61.265	35.028	-297	0	34.730,56
3090430160	GIUNCUGNANO	33.578	6.716	4.489	-38	0	4.450,49
3090430170	LUCCA	4.064.799	812.960	805.624	38.608	38.608	882.840,05
3090430180	MASSAROSA	1.120.636	224.127	137.680	-1.168	6.598	143.109,65
3090430190	MINUCCIANO	112.619	22.524	15.797	-134	0	15.662,68
3090430200	MOLAZZANA	47.192	9.438	5.072	-43	0	5.028,56
3090430210	MONTECARLO	82.674	16.535	16.535	-140	0	16.394,57
3090430220	PESAGLIA	175.599	35.120	25.559	1.225	0	26.784,20
3090430230	PIAZZA AL SERCHIO	53.820	10.764	10.571	507	0	11.077,25
3090430240	PIETRASANTA	1.674.546	334.909	252.680	-2.144	-10.067	240.469,66
3090430250	PIEVE FOSCIANA	116.584	23.317	10.990	-93	0	10.896,39
3090430260	PORCARI	264.532	52.906	52.906	-449	0	52.457,42
3090430270	SAN ROMANO IN GARFAGNANA	98.438	19.688	15.471	-131	0	15.340,14
3090430280	SERAVEZZA	713.221	142.644	95.347	-809	-3.799	90.739,66
3090430290	SILLANO	56.472	11.294	11.294	-96	0	11.198,66
3090430300	STAZZEMA	196.314	39.263	32.833	-279	0	32.554,11
3090430310	VAGLI SOTTO	70.143	14.029	11.818	-100	0	11.717,56
3090430330	VIAREGGIO	3.517.758	703.552	448.155	21.477	-17.854	451.778,01
3090430340	VILLA BASILICA	154.362	30.872	30.872	1.480	0	32.351,89
3090430350	VILLA COLLEMANDINA	54.893	10.979	6.074	-52	0	6.022,08
3090460010	AULLA	434.903	86.981	59.372	2.845	-2.365	59.851,98
3090460020	BAGNONE	71.883	14.377	14.373	-122	0	14.250,84
3090460030	CARRARA	3.615.046	723.009	491.894	-4.174	-19.597	468.123,01
3090460040	CASOLA IN LUNIGIANA	32.377	6.475	6.475	310	0	6.785,81
3090460050	COMANO	22.607	4.521	4.229	203	0	4.431,80
3090460060	FILATTIERA	92.456	18.491	12.741	-108	0	12.632,44
3090460070	FIVIZZANO	343.576	68.715	52.570	-446	0	52.123,97
3090460080	FOSDINOVO	88.532	17.706	17.706	-150	0	17.556,13
3090460090	LICCIANA NARDI	173.798	34.760	22.517	1.079	0	23.596,28
3090460100	MASSA	4.527.122	905.424	604.047	-5.125	-24.065	574.856,86
3090460110	MONTIGNOSO	443.283	88.657	67.120	-570	3.217	69.767,60
3090460120	MULAZZO	119.896	23.979	13.560	-115	0	13.445,12
3090460130	PODENZANA	73.121	14.624	10.655	-90	0	10.564,52
3090460140	PONTREMOLI	295.728	59.146	58.896	-500	0	58.396,43
3090460150	TRESANA	38.554	7.711	7.711	-65	0	7.645,41
3090460160	VILLAFRANCA IN LUNIGIANA	142.558	28.512	25.155	1.206	0	26.360,77
3090460170	ZERI	55.224	11.045	8.041	-68	0	7.972,44
3090620020	BIENTINA	203.759	40.752	40.752	-346	0	40.406,12
3090620030	BUTI	176.795	35.359	18.857	-160	0	18.696,80
3090620040	CALCI	218.993	43.799	43.799	-372	0	43.427,00
3090620050	CALCINAIA	223.109	44.622	44.150	-375	-1.759	42.016,03
3090620060	CAPANOLI	130.018	26.004	26.004	-221	0	25.782,94
3090620070	CASALE MARITTIMO	69.924	13.985	12.471	-106	0	12.365,17
3090620075	CASCIANA TERME LARI	517.257	103.451	64.264	-545	3.080	66.798,26
3090620080	CASCINA	834.186	166.837	166.837	-1.416	7.995	173.417,00
3090620090	CASTELFRANCO DI SOTTO	419.399	83.880	63.888	-542	3.062	66.408,00
3090620100	CASTELLINA MARITTIMA	127.782	25.556	17.592	-149	0	17.442,49
3090620110	CASTELNUOVO DI VAL DI CECINA	167.190	33.438	33.438	-284	0	33.154,30
3090620120	CHIANNI	46.177	9.235	7.607	-65	0	7.542,11
3090620131	CRESPINA LORENZANA	190.824	38.165	33.176	-281	0	32.894,44
3090620140	FAUGLIA	147.569	29.514	24.376	1.168	0	25.544,43
3090620150	GUARDISTALLO	74.912	14.982	13.926	-118	0	13.807,70
3090620160	LAJATICO	38.280	7.656	6.473	-55	0	6.417,64
3090620190	MONTECATINI VAL DI CECINA	136.991	27.398	27.398	-232	0	27.165,80
3090620200	MONTESCUDAIO	116.657	23.331	15.405	-131	0	15.274,63
3090620210	MONTEVERDI MARITTIMO	75.466	15.093	12.204	-104	0	12.100,59
3090620220	MONTEPOLI IN VAL D'ARNO	380.945	76.189	65.379	-555	3.133	67.957,50
3090620221	ORCIANO PISANO	25.695	5.139	3.561	-30	0	3.530,34
3090620230	PALAIA	103.086	20.617	14.601	-124	0	14.477,45
3090620240	PECCIOLI	448.541	89.708	89.708	-761	0	88.946,94
3090620250	PISA	5.289.749	1.057.950	629.297	-5.340	-25.071	598.886,72
3090620260	POMARANACE	296.065	59.213	57.134	-485	0	56.649,63
3090620270	PONSACCO	349.096	69.819	69.819	-592	-2.782	66.445,12
3090620280	PONTERA	962.499	192.500	192.500	-1.633	-7.669	183.197,19
3090620290	RIPARBELLA	126.254	25.251	23.006	-195	0	22.810,87
3090620300	SAN GIULIANO TERME	651.464	130.293	130.293	6.244	-5.191	131.346,01
3090620310	SAN MINIATO	734.793	146.959	141.312	-1.199	6.772	146.884,75
3090620320	SANTA CROCE SULL'ARNO	615.641	123.128	106.912	-907	5.124	111.128,16
3090620330	SANTA LUCE	96.281	19.256	15.325	-130	0	15.194,65
3090620340	SANTA MARIA A MONTE	235.443	47.089	47.089	-400	2.257	48.945,65
3090620350	TERRICCIOLA	96.659	19.332	15.690	-133	0	15.557,08
3090620360	VECCHIANO	319.833	63.967	61.191	-519	-2.438	58.233,70
3090620370	VICOPIANO	169.362	33.872	33.872	-287	0	33.585,01
3090620380	VOLTERRA	486.729	97.346	97.346	-826	-3.878	92.641,60




Codice Ministero dell'Interno	COMUNE	STIMA RIDUZIONE DI	CONTRIBUTO	CONTRIBUTO	INCREMENTO O	INCREMENTO O	CONTRIBUTO COMPLESSIVO A CARICO DEL COMUNE
		2.500 MLN SECONDO CRITERI DL 95/2012	MASSIMO APPLICABILE A CARICO DEI COMUNI (20% di (a); 10% di (a) se terremotato)	CALCOLATO SU MEDIA SIOPE 2011/13 di Tab. A o importo di colonna b)	MINORE RIDUZIONE DEL 5% per Tempi medi di pagamento	MINORE RIDUZIONE DEL 5% per Consip e altri canali	
		a	b	c	d	e	f = c+d+e
3090630010	ABETONE	79.562	15.912	15.912	-135	0	15.777,33
3090630020	AGLIANA	468.652	93.730	93.730	-795	-3.734	89.200,83
3090630030	BUGGIANO	282.155	56.431	38.639	-328	0	38.310,91
3090630031	CHIESINA UZZANESE	137.682	27.536	19.822	-168	0	19.653,89
3090630040	CUTIGLIANO	88.392	17.678	16.957	-144	0	16.812,78
3090630050	LAMPORECCHIO	159.881	31.976	31.976	-271	0	31.704,88
3090630060	LARCIANO	138.504	27.701	27.701	-235	0	27.465,67
3090630070	MARLIANA	124.470	24.894	15.109	-128	0	14.980,54
3090630080	MASSA E COZZILE	152.536	30.507	30.507	-259	0	30.248,39
3090630090	MONSUMMANO TERME	494.800	98.960	98.960	-840	-3.943	94.177,72
3090630100	MONTALE	356.411	71.282	66.901	-568	3.206	69.539,86
3090630110	MONTECATINI-TERME	1.235.737	247.147	168.234	-1.427	-6.702	160.104,15
3090630120	PESCIA	787.361	157.472	87.316	4.184	4.184	95.685,34
3090630130	PIEVE A NIEVOLE	287.047	57.409	40.122	-340	0	39.781,68
3090630140	PISTOIA	3.233.818	646.764	589.037	-4.998	-23.467	560.571,99
3090630150	PITEGLIO	85.117	17.023	13.501	-115	0	13.386,35
3090630160	PONTE BUGGIANESE	238.056	47.611	47.611	-404	0	47.207,15
3090630161	QUARRATA	740.201	148.040	148.040	-1.256	-5.898	140.886,10
3090630170	SAMBUCA PISTOIESE	78.767	15.753	12.357	-105	0	12.252,10
3090630180	SAN MARCELLO PISTOIESE	343.703	68.741	67.028	-569	0	66.459,53
3090630190	SERRAVALLE PISTOIESE	291.142	58.228	58.228	-494	-2.320	55.414,45
3090630210	UZZANO	173.745	34.749	22.314	-189	0	22.124,71
3090750010	ABBADIA SAN SALVATORE	177.569	35.514	35.274	-299	0	34.975,01
3090750020	ASCIANO	209.306	41.861	41.861	-355	0	41.506,09
3090750030	BUONCONVENTO	124.686	24.937	24.019	1.151	0	25.170,42
3090750040	CASOLE D'ELSA	170.308	34.062	27.529	-234	0	27.295,14
3090750050	CASTELLINA IN CHIANTI	185.121	37.024	26.965	-229	0	26.736,17
3090750060	CASTELNUOVO BERARDENGA	372.290	74.458	74.458	-632	0	73.826,13
3090750070	CASTIGLIONE D'ORCIA	94.792	18.958	15.079	-128	0	14.950,72
3090750080	CETONA	125.077	25.015	19.953	-169	0	19.784,08
3090750090	CHIANCIANO TERME	216.212	43.242	43.242	-367	0	42.875,49
3090750100	CHIUSDINO	125.482	25.096	20.893	-177	0	20.716,03
3090750110	CHIUSI	380.673	76.135	54.798	-465	0	54.332,84
3090750120	COLLE DI VAL D'ELSA	404.585	80.917	80.917	-687	-3.224	77.006,70
3090750130	GAIOLE IN CHIANTI	122.813	24.563	24.563	-208	0	24.354,12
3090750140	MONTALCINO	397.714	79.543	79.543	-675	0	78.867,89
3090750150	MONTEPULCIANO	383.192	76.638	76.638	-650	3.673	79.660,85
3090750160	MONTERIGGIONI	291.227	58.245	58.245	-494	0	57.751,12
3090750170	MONTERONI D'ARBIA	411.457	82.291	82.291	-698	0	81.593,21
3090750180	MONTICIANO	95.377	19.075	14.810	-126	0	14.684,65
3090750190	MURLO	175.381	35.076	29.346	-249	0	29.097,42
3090750200	PIANCASTAGNAIO	174.130	34.826	25.097	-213	0	24.883,91
3090750210	PIENZA	109.173	21.835	17.493	-148	0	17.344,83
3090750220	POGGIBONSI	858.061	171.612	171.612	-1.456	8.224	178.380,22
3090750230	RADDA IN CHIANTI	81.419	16.284	11.193	-95	0	11.098,05
3090750240	RADICOFANI	88.672	17.734	16.763	-142	0	16.620,95
3090750250	RADICONOLI	54.574	10.915	8.333	-71	0	8.262,46
3090750260	RAPOLANO TERME	256.116	51.223	35.133	-298	0	34.834,86
3090750270	SAN CASCIANO DEI BAGNI	78.138	15.628	13.737	-117	0	13.620,55
3090750280	SAN GIMIGNANO	485.603	97.121	97.121	-824	0	96.296,43
3090750290	SAN GIOVANNI D'ASSO	42.717	8.543	7.804	-66	0	7.737,83
3090750300	SAN QUIRICO D'ORCIA	123.040	24.608	19.259	-163	0	19.095,13
3090750310	SARTEANO	275.828	55.166	53.289	-452	0	52.836,48
3090750320	SIENA	3.468.109	693.622	693.622	-5.885	-27.634	660.102,63
3090750330	SINALUNGA	269.394	53.879	53.879	-457	2.582	56.003,62
3090750340	SOVICILLE	207.951	41.590	41.590	-353	1.993	43.230,41
3090750350	TORRITA DI SIENA	156.039	31.208	31.208	-265	0	30.943,03
3090750360	TREQUANDA	66.084	13.217	12.081	-103	0	11.978,58
3091000010	CANTAGALLO	138.597	27.719	16.884	-143	0	16.740,83
3091000020	CARMIGNANO	473.578	94.716	64.832	-550	3.107	67.388,48
3091000030	MONTEMURLO	779.972	155.994	152.024	-1.290	7.285	158.019,08
3091000040	POGGIO A CAIANO	408.824	81.765	59.839	2.868	0	62.706,95
3091000050	PRATO	7.132.651	1.426.530	1.332.520	-11.307	63.859	1.385.071,86
3091000060	VAIANO	278.044	55.609	50.645	-430	0	50.215,76
3091000070	VERNIO	189.445	37.889	26.925	-228	0	26.696,60
3100580010	ASSISI	1.431.449	286.290	273.540	-2.321	-10.898	260.320,93
3100580020	BASTIA UMBRA	1.094.992	218.998	175.499	-1.489	8.411	182.420,66
3100580030	BETTONA	141.214	28.243	19.278	924	0	20.202,35
3100580040	BEVAGNA	129.075	25.815	23.523	1.127	0	24.650,44
3100580050	CAMPELLO SUL CLITUNNO	117.177	23.435	19.720	-167	0	19.552,32
3100580060	CANNARA	125.606	25.121	19.464	-165	0	19.298,74
3100580070	CASCIA	167.072	33.414	27.651	-235	0	27.416,83
3100580080	CASTEL RITALDI	116.033	23.207	14.466	-123	0	14.343,59
3100580090	CASTIGLIONE DEL LAGO	567.999	113.600	78.898	-669	-3.143	75.084,97
3100580100	CERRETO DI SPOLETO	48.923	9.785	9.785	-83	0	9.701,65
3100580110	CITERNA	111.181	22.236	18.489	-157	0	18.332,13



Codice Ministero dell'Interno	COMUNE	STIMA RIDUZIONE DI 2.500 MLN SECONDO CRITERI DL 95/2012	CONTRIBUTO MASSIMO APPLICABILE A CARICO DEI COMUNI (20% di (a); 10% di (a) se terremotato)	CONTRIBUTO CALCOLATO SU MEDIA SIOPE 2011/13 di Tab. A o importo di colonna b)	INCREMENTO O MINORE RIDUZIONE DEL 5% per Tempi medi di pagamento	INCREMENTO O MINORE RIDUZIONE DEL 5% per Consip e altri canali	CONTRIBUTO COMPLESSIVO A CARICO DEL COMUNE
3100580120	CITTA' DELLA PIEVE	479.724	95.945	72.704	-617	0	72.087,49
3100580130	CITTA' DI CASTELLO	2.163.108	432.622	263.047	-2.232	-10.480	250.335,04
3100580140	COLLAZZONE	96.868	19.374	14.100	-120	0	13.980,55
3100580150	CORCIANO	824.819	164.964	117.081	-993	5.611	121.698,33
3100580160	COSTACCIARO	40.087	8.017	8.017	384	0	8.401,70
3100580170	DERUTA	382.760	76.552	52.985	-450	0	52.534,93
3100580180	FOLIGNO	1.690.929	338.186	310.110	-2.631	-12.355	295.123,51
3100580190	FOSSATO DI VICO	107.114	21.423	17.285	-147	0	17.137,93
3100580200	FRATTA TODINA	66.033	13.207	9.686	-82	0	9.603,65
3100580210	GANO DELL'UMBRIA	179.301	35.860	25.211	-214	0	24.997,48
3100580220	GUALDO CATTANEO	211.227	42.245	22.670	-192	0	22.477,22
3100580230	GUALDO TADINO	972.098	194.420	155.354	-1.318	-6.189	147.846,85
3100580240	GUBBIO	1.304.542	260.908	208.795	-1.772	-8.318	198.705,06
3100580250	LISCIANO NICCONE	29.099	5.820	4.730	-40	0	4.689,51
3100580260	MAGIONE	583.450	116.690	75.658	-642	-3.014	72.001,54
3100580270	MARSCIANO	997.888	199.578	149.957	-1.272	-5.974	142.710,50
3100580280	MASSA MARTANA	148.851	29.770	25.071	-213	0	24.858,63
3100580290	MONTTE CASTELLO DI VIBIO	61.007	12.201	11.508	-98	0	11.410,27
3100580300	MONTEFALCO	164.927	32.985	31.453	-267	0	31.185,99
3100580310	MONTELEONE DI SPOLETO	27.207	5.441	4.150	-35	0	4.114,40
3100580320	MONTTE SANTA MARIA TIBERINA	49.023	9.805	7.640	-65	0	7.575,09
3100580330	MONTONE	68.647	13.729	13.729	-116	0	13.612,94
3100580340	NOCERA UMBRA	264.239	52.848	33.775	-287	0	33.487,98
3100580350	NORCIA	242.759	48.552	46.854	2.245	0	49.099,34
3100580360	PACIANO	49.486	9.897	5.973	-51	0	5.922,54
3100580370	PANICALE	425.961	85.192	83.858	-712	0	83.146,49
3100580380	PASSIGNANO SUL TRASIMENO	181.983	36.397	35.644	-302	0	35.341,30
3100580390	PERUGIA	9.946.482	1.989.296	899.975	-7.636	-35.855	856.484,19
3100580400	PIEGARO	237.377	47.475	32.209	-273	0	31.936,07
3100580410	PIETRALUNGA	79.945	15.989	9.874	-84	0	9.789,75
3100580420	POGGIODOMO	9.349	1.870	1.870	-16	0	1.853,89
3100580430	PRECI	87.210	17.442	17.442	836	0	18.277,90
3100580440	SAN GIUSTINO	382.002	76.400	50.205	-426	-2.000	47.778,87
3100580450	SANT'ANATOLIA DI NARCO	30.134	6.027	6.027	289	0	6.315,53
3100580460	SCHEGGIA E PASCELUPPO	58.002	11.600	11.600	-98	0	11.502,02
3100580470	SCHEGGINO	30.168	6.034	5.409	-46	0	5.362,88
3100580480	SELLANO	71.540	14.308	14.308	-121	0	14.186,68
3100580490	SIGILLO	96.796	19.359	13.319	-113	0	13.206,08
3100580500	SPELLO	332.427	66.485	43.346	-368	0	42.978,43
3100580510	SPOLETO	1.857.160	371.432	371.432	17.800	-14.798	374.434,45
3100580520	TODI	943.816	188.763	113.320	-962	-4.515	107.844,06
3100580530	TORGIANO	269.229	53.846	38.552	1.848	0	40.400,03
3100580540	TREVI	387.072	77.414	48.739	-414	0	48.325,13
3100580550	TUORO SUL TRASIMENO	171.346	34.269	22.311	-189	0	22.121,77
3100580560	UMBERTIDE	822.668	164.534	141.856	-1.204	6.798	147.450,77
3100580570	VALFABRICA	134.137	26.827	17.794	-151	0	17.642,65
3100580580	VALLO DI NERA	26.521	5.304	5.062	-43	0	5.019,22
3100580590	VALTOPINA	68.827	13.765	12.428	-105	0	12.322,54
3100800010	ACQUASPARTA	182.134	36.427	26.592	-226	0	26.366,25
3100800020	ALLERONA	67.261	13.452	13.452	645	0	14.096,79
3100800030	ALVIANO	53.768	10.754	10.754	-91	0	10.662,37
3100800040	AMELIA	347.253	69.451	46.037	-391	2.206	47.852,69
3100800050	ARRONE	74.161	14.832	13.414	643	0	14.056,60
3100800060	ATTIGLIANO	54.870	10.974	9.881	-84	0	9.797,60
3100800061	AVIGLIANO UMBRO	87.726	17.545	14.435	-122	0	14.312,17
3100800070	BASCHI	91.387	18.277	15.218	-129	0	15.089,32
3100800080	CALVI DELL'UMBRIA	75.853	15.171	10.423	-88	0	10.334,60
3100800090	CASTEL GIORGIO	70.841	14.168	9.646	-82	0	9.563,98
3100800100	CASTEL VISCARDO	64.724	12.945	12.945	620	0	13.565,19
3100800110	FABRO	123.986	24.797	20.643	-175	0	20.468,31
3100800120	FERENTILLO	74.545	14.909	11.631	-99	0	11.532,22
3100800130	FICULLE	49.178	9.836	8.927	-76	0	8.851,74
3100800140	GIOVE	57.318	11.464	8.994	431	0	9.424,86
3100800150	GUARDEA	60.468	12.094	9.432	-80	0	9.351,58
3100800160	LUGNANO IN TEVERINA	45.589	9.118	7.338	-62	0	7.275,86
3100800170	MONTCESTRILLI	166.932	33.386	19.257	923	0	20.179,53
3100800180	MONTTECCHIO	60.120	12.024	11.408	-97	0	11.310,92
3100800190	MONTTEFRANCO	78.238	15.648	11.631	-99	0	11.532,64
3100800200	MONTTEGABBIONE	34.899	6.980	6.980	334	0	7.314,28
3100800210	MONTTELEONE D'ORVIETO	49.650	9.930	8.948	-76	0	8.871,78
3100800220	NARNI	991.717	198.343	148.670	-1.261	-5.923	141.485,34
3100800230	ORVIETO	988.414	197.683	168.321	8.066	-6.706	169.681,28
3100800240	OTRICOLI	57.275	11.455	11.455	-97	0	11.357,88
3100800250	PARRANO	37.816	7.563	7.563	-64	0	7.499,11
3100800260	PENNA IN TEVERINA	23.371	4.674	3.526	-30	0	3.495,88
3100800270	POLINO	17.463	3.493	3.096	148	0	3.244,81



Codice Ministero dell'Interno	COMUNE	STIMA RIDUZIONE DI 2.500 MLN SECONDO CRITERI DL 95/2012	CONTRIBUTO MASSIMO APPLICABILE A CARICO DEI COMUNI (20% di (a); 10% di (a) se terremotato)	CONTRIBUTO CALCOLATO SU MEDIA SIOPE 2011/13 di Tab. A o importo di colonna b)	INCREMENTO O MINORE RIDUZIONE DEL 5% per Tempi medi di pagamento	INCREMENTO O MINORE RIDUZIONE DEL 5% per Consip e altri canali	CONTRIBUTO COMPLESSIVO A CARICO DEL COMUNE
3100800280	PORANO	84.054	16.811	15.791	-134	0	15.656,58
3100800290	SAN GEMINI	167.064	33.413	26.935	1.291	0	28.225,89
3100800300	SAN VENANZO	92.925	18.585	14.015	-119	0	13.896,02
3100800310	STRONCONE	168.052	33.610	20.365	-173	0	20.192,54
3100800320	TERNI	3.347.037	669.407	649.120	31.108	-25.861	654.367,21
3110030010	AGUGLIANO	127.140	25.428	25.428	-216	0	25.212,32
3110030020	ANCONA	6.206.968	1.241.394	766.727	-6.506	-30.546	729.675,15
3110030030	ARCEVIA	209.646	41.929	40.111	1.922	0	42.033,39
3110030040	BARBARA	98.464	19.693	19.615	-166	0	19.448,98
3110030050	BELVEDERE OSTRENSE	46.813	9.363	9.363	-79	0	9.283,12
3110030060	CAMERANO	235.584	47.117	47.117	-400	0	46.716,96
3110030070	CAMERATA PICENA	62.521	12.504	12.504	-106	0	12.398,01
3110030080	CASTELBELLINO	107.468	21.494	21.494	1.030	0	22.523,59
3110030100	CASTELFIDARDO	713.166	142.633	102.059	-866	-4.066	97.126,74
3110030110	CASTELLEONE DI SUASA	115.109	23.022	23.022	-195	0	22.826,55
3110030120	CASTELPLANIO	116.511	23.302	16.170	-137	0	16.033,01
3110030130	CERRETO D'ESI	196.656	39.331	39.331	1.885	0	41.216,15
3110030140	CHIARAVALLE	616.146	123.229	100.901	-856	-4.020	96.024,62
3110030150	CORINALDO	226.835	45.367	38.321	-325	0	37.995,99
3110030160	CUPRAMONTANA	172.586	34.517	27.749	-235	0	27.513,92
3110030170	FABRIANO	1.646.455	329.291	261.617	-2.220	-10.423	248.973,94
3110030180	FALCONARA MARITTIMA	1.596.159	319.232	217.227	-1.843	10.410	225.794,55
3110030190	FILOTRANO	359.396	71.879	53.149	-451	0	52.698,04
3110030200	GENGA	108.569	21.714	20.545	-174	0	20.370,34
3110030210	JESI	1.942.863	388.573	271.682	-2.305	13.020	282.396,71
3110030220	LORETO	490.188	98.038	86.991	-738	-3.466	82.787,48
3110030230	MAIOLATI SPONTINI	389.705	77.941	69.152	-587	0	68.565,60
3110030240	MERGO	51.477	10.295	8.333	-71	0	8.262,79
3110030250	MONSANO	160.392	32.078	31.115	-264	0	30.850,92
3110030260	MONTECAROTTO	144.103	28.821	26.592	-226	0	26.366,59
3110030270	MONTEMARCIANO	245.992	49.198	49.198	-417	2.358	51.138,61
3110030290	MONTE ROBERTO	105.132	21.026	17.312	-147	0	17.165,39
3110030300	MONTE SAN VITO	215.604	43.121	43.121	-366	0	42.754,85
3110030310	MORRO D'ALBA	104.247	20.849	20.849	-177	0	20.672,44
3110030320	NUMANA	337.002	67.400	61.060	-518	0	60.541,88
3110030330	OFFAGNA	47.178	9.436	9.436	452	0	9.887,72
3110030340	OSIMO	1.666.795	333.359	294.283	-2.497	14.103	305.888,88
3110030350	OSTRA	192.659	38.532	33.855	-287	0	33.567,63
3110030360	OSTRA VETERE	131.769	26.354	26.354	-224	0	26.130,24
3110030370	POGGIO SAN MARCELLO	28.895	5.779	5.417	-46	0	5.370,73
3110030380	POLVERIGI	77.651	15.530	15.530	-132	0	15.398,41
3110030400	ROSORA	64.857	12.971	9.871	-84	0	9.787,41
3110030410	SAN MARCELLO	44.208	8.842	8.506	-72	0	8.433,86
3110030420	SAN PAOLO DI JESI	42.315	8.463	6.735	-57	0	6.677,58
3110030430	SANTA MARIA NUOVA	164.897	32.979	32.979	-280	0	32.699,57
3110030440	SASSOFERRATO	293.764	58.753	36.572	-310	0	36.261,31
3110030450	SENIGALLIA	2.892.396	578.479	491.763	-4.173	23.567	511.157,08
3110030460	SERRA DE' CONTI	129.639	25.928	18.281	-155	0	18.125,54
3110030470	SERRA SAN QUIRICO	123.674	24.735	20.929	-178	0	20.751,71
3110030480	SIROLO	176.704	35.341	25.271	-214	0	25.056,39
3110030490	STAFFOLO	113.793	22.759	21.500	-182	0	21.317,55
3110030500	TRECASTELLI	199.824	39.965	33.293	-282	0	33.010,51
3110060010	ACQUASANTA TERME	152.095	30.419	24.954	-212	0	24.742,69
3110060020	ACQUAVIVA PICENA	137.187	27.437	16.926	-144	0	16.781,92
3110060030	ALTIDONA	95.262	19.052	12.480	-106	0	12.374,34
3110060040	AMANDOLA	142.564	28.513	20.502	-174	0	20.328,44
3110060050	APPIGNANO DEL TRONTO	34.975	6.995	6.995	-59	0	6.935,72
3110060060	ARQUATA DEL TRONTO	70.285	14.057	12.203	-104	0	12.099,18
3110060070	ASCOLI PICENO	2.910.979	582.196	450.079	-3.819	-17.931	428.328,60
3110060080	BELMONTE PICENO	18.812	3.762	3.762	-32	0	3.730,41
3110060090	CAMPOFILONE	52.260	10.452	7.829	-66	0	7.762,91
3110060100	CARASSAI	38.298	7.660	6.962	334	0	7.295,96
3110060110	CASTEL DI LAMA	171.350	34.270	26.146	-222	0	25.924,05
3110060120	CASTIGNANO	75.694	15.139	15.139	-128	0	15.010,32
3110060130	CASTORANO	71.187	14.237	9.839	-83	0	9.755,38
3110060140	COLLI DEL TRONTO	95.583	19.117	11.130	-94	0	11.035,77
3110060150	COMUNANZA	116.219	23.244	18.865	-160	0	18.704,48
3110060160	COSSIGNANO	35.676	7.135	7.054	-60	0	6.994,46
3110060170	CUPRA MARITTIMA	223.448	44.690	38.414	-326	0	38.087,69
3110060180	FALERONE	120.300	24.060	21.102	-179	0	20.922,89
3110060190	FERMO	1.596.368	319.274	319.274	-2.709	-12.720	303.844,78
3110060200	FOLIGNANO	271.112	54.222	38.250	-325	0	37.925,28
3110060210	FORCE	47.951	9.590	8.957	-76	0	8.880,87
3110060220	FRANCAVILLA D'ETE	34.994	6.999	6.258	-53	0	6.204,77
3110060230	GROTTAMMARE	798.429	159.686	117.461	-997	-4.680	111.784,43
3110060240	GROTTAZZOLINA	109.653	21.931	18.474	-157	0	18.317,70




Codice Ministero dell'Interno	COMUNE	STIMA RIDUZIONE DI 2.500 MLN SECONDO CRITERI DL 95/2012	CONTRIBUTO MASSIMO APPLICABILE A CARICO DEI COMUNI (20% di (a); 10% di (a) se terremotato)	CONTRIBUTO CALCOLATO SU MEDIA SIOPE 2011/13 di Tab. A o importo di colonna b)	INCREMENTO O MINORE RIDUZIONE DEL 5% per Tempi medi di pagamento	INCREMENTO O MINORE RIDUZIONE DEL 5% per Consip e altri canali	CONTRIBUTO COMPLESSIVO A CARICO DEL COMUNE
			a	b	c	d	e
3110060250	LAPEDONA	30.400	6.080	4.584	220	0	4.803,77
3110060260	MAGLIANO DI TENNA	88.465	17.693	17.693	-150	0	17.542,82
3110060270	MALTIGNANO	76.832	15.366	10.298	-87	0	10.210,71
3110060280	MASSA FERMANA	28.838	5.768	4.497	-38	0	4.458,67
3110060290	MASSIGNANO	50.908	10.182	7.899	-67	0	7.831,98
3110060300	MONSAMPietro MORICO	19.714	3.943	3.748	-32	0	3.716,26
3110060310	MONSAMPOLO DEL TRONTO	136.702	27.340	19.459	-165	0	19.294,28
3110060320	MONTALTO DELLE MARCHE	77.111	15.422	13.929	-118	0	13.810,72
3110060330	MONTAPPONE	66.003	13.201	11.875	569	0	12.443,90
3110060340	MONTEDINOVE	53.163	10.633	10.633	-90	0	10.542,43
3110060350	MONTEFALCONE APPENNINO	21.456	4.291	3.457	-29	0	3.427,98
3110060360	MONTEFIORE DELL'ASO	104.932	20.986	19.357	-164	0	19.192,62
3110060370	MONTEFORTINO	42.505	8.501	8.501	-72	0	8.428,87
3110060380	MONTEGALLO	38.759	7.752	6.768	-57	0	6.710,09
3110060390	MONTE GIBERTO	22.726	4.545	3.703	-31	0	3.671,88
3110060400	MONTEGIORGIO	274.936	54.987	43.231	-367	0	42.863,73
3110060410	MONTEGRANARO	391.096	78.219	61.592	-523	2.952	64.021,21
3110060420	MONTELEONE DI FERMO	16.359	3.272	3.272	-28	0	3.244,11
3110060430	MONTEPARO	26.663	5.333	5.333	-45	0	5.287,26
3110060440	MONTEMONACO	30.044	6.009	6.009	-51	0	5.957,78
3110060450	MONTEPRANDONE	432.324	86.465	58.597	-497	2.808	60.908,20
3110060460	MONTE RINALDO	16.585	3.317	3.317	-28	0	3.288,90
3110060470	MONTERUBBIANO	64.538	12.908	10.709	-91	0	10.617,70
3110060480	MONTE SAN PIETRANGELI	136.411	27.282	27.282	-231	0	27.050,70
3110060490	MONTE URANO	187.374	37.475	34.769	-295	0	34.474,16
3110060500	MONTE VIDON COMBATTE	15.169	3.034	3.034	-26	0	3.008,08
3110060510	MONTE VIDON CORRADO	53.161	10.632	10.398	-88	0	10.309,71
3110060520	MONTOTONE	25.304	5.061	5.061	-43	0	5.017,87
3110060530	MORESCO	35.445	7.089	7.068	-60	0	7.008,28
3110060540	OFFIDA	211.224	42.245	32.803	-278	0	32.524,44
3110060550	ORTEZZANO	32.452	6.490	5.581	-47	0	5.533,39
3110060560	PALMIANO	13.518	2.704	2.275	-19	0	2.256,18
3110060570	PEDASO	86.306	17.261	12.640	-107	0	12.532,43
3110060580	PETRITOLI	192.179	38.436	38.436	-326	0	38.109,68
3110060590	PONZANO DI FERMO	44.829	8.966	8.051	-68	0	7.983,01
3110060600	PORTO SAN GIORGIO	768.711	153.742	119.212	-1.012	5.713	123.913,28
3110060601	PORTO SANT'ELPIDIO	795.374	159.075	116.089	-985	5.563	120.667,05
3110060610	RAPAGNANO	71.240	14.248	14.248	-121	0	14.127,08
3110060620	RIPATRANZONE	210.516	42.103	39.581	-336	0	39.244,71
3110060630	ROCCAFIUVIONE	81.882	16.376	11.377	-97	0	11.279,99
3110060640	ROTELLA	35.277	7.055	5.580	-47	0	5.532,20
3110060650	SAN BENEDETTO DEL TRONTO	2.772.330	554.466	394.142	-3.344	-15.703	375.095,20
3110060660	SANTA VITTORIA IN MATENANO	46.950	9.390	8.071	-68	0	8.002,34
3110060670	SANT'ELPIDIO A MARE	631.335	126.267	116.561	5.586	-4.644	117.503,30
3110060680	SERVIGLIANO	120.866	24.173	24.173	-205	0	23.968,18
3110060690	SMERILLO	14.775	2.955	2.955	-25	0	2.929,98
3110060700	SPINETOLI	222.285	44.457	44.457	-377	0	44.079,76
3110060710	TORRE SAN PATRIZIO	44.446	8.889	8.889	-75	0	8.813,85
3110060720	VENAROTTA	66.646	13.329	12.866	617	0	13.482,72
3110440010	ACQUACANINA	7.894	1.579	1.579	-13	0	1.565,49
3110440020	APIRO	159.293	31.859	31.859	-270	0	31.588,19
3110440030	APPIGNANO	137.874	27.575	21.322	-181	0	21.140,93
3110440040	BELFORTE DEL CHIANTI	77.603	15.521	15.521	-132	0	15.388,88
3110440050	BOLOGNOLA	14.630	2.926	2.926	-25	0	2.901,11
3110440060	CALDAROLA	70.440	14.088	13.975	-119	0	13.856,03
3110440070	CAMERINO	493.012	98.602	84.244	4.037	0	88.281,32
3110440080	CAMPOROTONDO DI FIASTRONE	23.269	4.654	3.737	-32	0	3.705,46
3110440090	CASTELRAIMONDO	195.111	39.022	36.365	-309	0	36.056,30
3110440100	CASTELSANTANGELO SUL NERA	48.719	9.744	9.744	-83	0	9.661,21
3110440110	CESSAPALOMBO	22.006	4.401	4.155	-35	0	4.119,60
3110440120	CINGOLI	389.685	77.937	65.765	-558	-2.620	62.587,02
3110440130	CIVITANOVA MARCHE	1.837.178	367.436	289.564	-2.457	-11.536	275.570,64
3110440140	COLMURANO	43.619	8.724	8.604	-73	0	8.530,86
3110440150	CORRIDONIA	425.954	85.191	85.191	-723	-3.394	81.073,88
3110440160	ESANATOGLIA	156.752	31.350	31.350	-266	0	31.084,36
3110440170	FIASTRA	27.862	5.572	4.866	-41	0	4.824,57
3110440180	FIORDIMONTE	12.543	2.509	2.140	-18	0	2.122,09
3110440190	FIUMINATA	67.446	13.489	12.574	-107	0	12.467,65
3110440200	GAGLIOLE	31.136	6.227	6.227	-53	0	6.174,43
3110440210	GUALDO	69.328	13.866	13.866	-118	0	13.747,93
3110440220	LORO PICENO	120.201	24.040	22.909	-194	0	22.714,61
3110440230	MACERATA	1.965.822	393.164	275.072	-2.334	13.182	285.920,68
3110440240	MATELICA	453.866	90.773	81.918	-695	3.926	85.149,19
3110440250	MOGLIANO	195.406	39.081	35.369	-300	0	35.069,32
3110440260	MONTECASSIANO	278.273	55.655	46.847	-398	0	46.449,79
3110440270	MONTE CAVALLO	16.960	3.392	3.046	-26	0	3.020,59





Codice Ministero dell'Interno	COMUNE	STIMA RIDUZIONE DI 2.500 MLN SECONDO CRITERI DL 95/2012	CONTRIBUTO MASSIMO APPLICABILE A CARICO DEI COMUNI (20% di (a); 10% di (a) se terremotato)	CONTRIBUTO CALCOLATO SU MEDIA SIOPE 2011/13 di Tab. A o importo di colonna b)	INCREMENTO O MINORE RIDUZIONE DEL 5% per Tempi medi di pagamento	INCREMENTO O MINORE RIDUZIONE DEL 5% per Consip e altri canali	CONTRIBUTO COMPLESSIVO A CARICO DEL COMUNE
3110440280	MONTECOSARO	198.495	39.699	30.137	-256	0	29.880,88
3110440290	MONTEFANO	148.609	29.722	27.345	-232	0	27.113,29
3110440300	MONTELUPONE	157.946	31.589	25.195	1.207	0	26.402,60
3110440310	MONTE SAN GIUSTO	342.550	68.510	60.908	-517	0	60.391,31
3110440320	MONTE SAN MARTINO	30.445	6.089	6.089	292	0	6.380,87
3110440330	MORROVALLE	336.706	67.341	46.419	-394	-1.849	44.175,76
3110440340	MUCCIA	61.488	12.298	12.298	-104	0	12.193,34
3110440350	PENNA SAN GIOVANNI	70.155	14.031	14.031	672	0	14.703,47
3110440360	PETRILO	60.917	12.183	10.781	-91	0	10.689,40
3110440370	PIEBOVIGLIANA	45.704	9.141	7.676	-65	0	7.611,06
3110440380	PIEVE TORINA	66.783	13.357	13.357	640	0	13.996,71
3110440390	PIORACO	59.306	11.861	10.581	-90	0	10.491,20
3110440400	POGGIO SAN VICINO	16.796	3.359	2.944	-25	0	2.919,11
3110440410	POLLENZA	186.494	37.299	37.299	-316	0	36.982,36
3110440420	PORTO RECANATI	590.710	118.142	97.760	-830	4.685	101.615,75
3110440430	POTENZA PICENA	521.610	104.322	82.109	-697	3.935	85.346,93
3110440440	RECANATI	855.003	171.001	125.412	-1.064	-4.996	119.351,90
3110440450	RIPE SAN GINESIO	51.204	10.241	9.576	-81	0	9.495,12
3110440460	SAN GINESIO	150.663	30.133	29.482	-250	0	29.231,37
3110440470	SAN SEVERINO MARCHE	495.366	99.073	88.622	-752	4.247	92.117,05
3110440480	SANT'ANGELO IN PONTANO	53.036	10.607	9.190	-78	0	9.112,10
3110440490	SARNANO	224.606	44.921	42.972	-365	0	42.607,74
3110440500	SEFRO	22.447	4.489	3.705	178	0	3.882,14
3110440510	SERRAPETRONA	44.418	8.884	7.212	-61	0	7.150,85
3110440520	SERRAVALLE DI CHIANTI	107.940	21.588	21.588	-183	0	21.404,80
3110440530	TOLENTINO	747.170	149.434	149.434	-1.268	7.161	155.327,37
3110440540	TREIA	367.339	73.468	73.468	-623	0	72.844,51
3110440550	URBISAGLIA	92.293	18.459	14.703	-125	0	14.578,72
3110440560	USSITA	66.462	13.292	13.292	637	0	13.929,33
3110440570	VISSO	115.431	23.086	23.086	-196	0	22.890,38
3110590010	ACQUALAGNA	144.393	28.879	28.879	1.384	0	30.262,63
3110590020	APECCIO	83.586	16.717	12.933	-110	0	12.823,31
3110590030	AUDITORE	58.963	11.793	10.408	-88	0	10.319,82
3110590040	BARCHI	101.109	20.222	20.222	-172	0	20.050,24
3110590050	BELFORTE ALL'ISAURO	24.344	4.869	4.514	-38	0	4.476,16
3110590060	BORGIO PACE	39.788	7.958	6.660	-57	0	6.603,42
3110590070	CAGLI	192.010	38.402	38.402	-326	0	38.076,15
3110590080	CANTIANO	174.135	34.827	34.827	-296	0	34.531,58
3110590090	CARPEGNA	60.913	12.183	11.669	-99	0	11.569,80
3110590100	CARTOCETO	167.836	33.567	33.567	-285	0	33.282,45
3110590110	CASTELDELICI	27.923	5.585	5.585	268	0	5.852,13
3110590130	FANO	2.979.871	595.974	501.343	-4.254	-19.973	477.115,28
3110590140	FERMIGNANO	239.270	47.854	47.854	-406	0	47.447,87
3110590150	FOSSOMBRONE	480.720	96.144	96.144	-816	0	95.328,13
3110590160	FRATTE ROSA	20.583	4.117	4.117	197	0	4.313,93
3110590170	FRONTINO	26.387	5.277	4.442	-38	0	4.404,06
3110590180	FRONTONE	36.030	7.206	7.206	-61	0	7.144,95
3110590190	GABICCE MARE	381.163	76.233	76.233	-647	0	75.585,75
3110590200	GRADARA	135.727	27.145	27.145	-230	0	26.915,09
3110590210	ISOLA DEL PIANO	38.798	7.760	6.601	-56	0	6.545,27
3110590220	LUNANO	53.846	10.769	9.489	-81	0	9.408,89
3110590230	MACERATA FELTRIA	91.202	18.240	12.868	-109	0	12.758,72
3110590240	MAIOLO	27.773	5.555	4.713	226	0	4.938,45
3110590250	MERCATELLO SUL METAURO	61.490	12.298	9.624	-82	0	9.542,30
3110590260	MERCATINO CONCA	31.801	6.360	6.360	-54	0	6.306,21
3110590270	MOMBAROCCIO	153.866	30.773	30.773	-261	0	30.512,00
3110590280	MONDAVIO	136.475	27.295	27.295	-232	0	27.063,34
3110590290	MONDOLFO	419.436	83.887	83.887	-712	4.020	87.195,47
3110590300	MONTECALVO IN FOGLIA	69.891	13.978	13.978	-119	0	13.859,60
3110590310	MONTE CERIGNONE	21.715	4.343	4.343	-37	0	4.306,14
3110590320	MONTECICCARDO	44.894	8.979	8.979	-76	0	8.902,57
3110590330	MONTECOPIOLO	50.849	10.170	9.735	467	0	10.201,20
3110590340	MONTEFELCINO	94.024	18.805	13.326	-113	0	13.213,41
3110590350	MONTE GRIMANO	46.607	9.321	8.900	-76	0	8.824,26
3110590360	MONTELABBATE	122.514	24.503	24.503	-208	0	24.294,91
3110590370	MONTEMAGGIORE AL METAURO	84.954	16.991	12.433	-105	0	12.327,11
3110590380	MONTE PORZIO	91.830	18.366	16.456	789	0	17.244,29
3110590390	NOVAFELTRIA	250.076	50.015	38.986	-331	0	38.654,82
3110590400	ORCIANO DI PESARO	75.548	15.110	15.110	-128	0	14.981,39
3110590410	PEGLIO	38.524	7.705	7.705	369	0	8.074,07
3110590420	PENNABILLI	114.519	22.904	22.904	1.098	0	24.001,36
3110590430	PERGOLA	240.414	48.083	48.083	-408	0	47.674,89
3110590440	PESARO	3.584.128	716.826	716.826	-6.082	-28.558	682.185,06
3110590450	PETRIANO	83.937	16.787	13.484	-114	0	13.369,30
3110590460	PIAGGE	42.748	8.550	6.919	-59	0	6.859,84
3110590470	PIANDIMELETO	51.257	10.251	10.033	-85	0	9.947,93




Codice Ministero dell'Interno	COMUNE	STIMA RIDUZIONE DI 2.500 MLN SECONDO CRITERI DL 95/2012	CONTRIBUTO MASSIMO APPLICABILE A CARICO DEI COMUNI (20% di (a); 10% di (a) se terremotato)	CONTRIBUTO CALCOLATO SU MEDIA SIOPE 2011/13 di Tab. A o importo di colonna b)	INCREMENTO O MINORE RIDUZIONE DEL 5% per Tempi medi di pagamento	INCREMENTO O MINORE RIDUZIONE DEL 5% per Consip e altri canali	CONTRIBUTO COMPLESSIVO A CARICO DEL COMUNE
		a	b	c	d	e	f = c+d+e
3110590480	PIETRARUBBIA	31.055	6.211	5.923	-50	0	5.872,67
3110590490	PIOBBICO	53.539	10.708	10.708	-91	0	10.616,96
3110590500	SALTARA	229.898	45.980	36.015	-306	0	35.709,67
3110590510	SAN COSTANZO	130.206	26.041	18.654	-158	0	18.495,89
3110590520	SAN GIORGIO DI PESARO	32.239	6.448	6.448	-55	0	6.393,12
3110590530	SAN LEO	218.135	43.627	43.627	-370	0	43.256,76
3110590540	SAN LORENZO IN CAMPO	105.736	21.147	21.147	-179	0	20.967,70
3110590550	SANT'AGATA FELTRIA	93.396	18.679	18.679	895	0	19.574,41
3110590570	SANT'ANGELO IN VADO	212.392	42.478	38.770	-329	0	38.440,58
3110590580	SANT'IPPOLITO	67.994	13.599	11.357	-96	0	11.260,36
3110590590	SASSOCORVARO	147.600	29.520	29.520	-250	0	29.269,57
3110590600	SASSOFELTRIO	51.443	10.289	10.289	-87	0	10.201,37
3110590610	SERRA SANT'ABBONDIO	29.499	5.900	5.546	-47	0	5.498,46
3110590620	SERRUNGARINA	74.660	14.932	10.869	-92	0	10.776,35
3110590630	TALAMELLO	49.040	9.808	7.164	343	0	7.506,87
3110590640	TAVOLETO	37.094	7.419	7.388	-63	0	7.325,46
3110590650	TAVULLIA	163.091	32.618	32.618	-277	0	32.341,33
3110590660	URBANIA	379.300	75.860	74.670	-634	0	74.036,67
3110590670	URBINO	856.642	171.328	145.981	-1.239	-5.816	138.926,34
3110590680	VALLEFOGLIA	325.741	65.148	65.148	-553	-2.595	61.999,92
3120330010	ACQUAFONDATA	26.372	5.274	3.987	-34	0	3.952,97
3120330020	ACUTO	78.789	15.758	12.109	-103	0	12.006,74
3120330030	ALATRI	972.565	194.513	167.490	8.027	8.027	183.543,04
3120330040	ALVITO	81.483	16.297	16.297	-138	0	16.158,37
3120330050	AMASENO	108.091	21.618	21.618	-183	0	21.434,82
3120330060	ANAGNI	772.088	154.418	101.654	-863	-4.050	96.742,05
3120330070	AQUINO	114.129	22.826	22.826	-194	0	22.632,02
3120330080	ARCE	130.595	26.119	16.968	813	0	17.781,14
3120330090	ARNARA	41.961	8.392	8.392	-71	0	8.321,04
3120330100	ARPINO	158.121	31.624	17.729	850	0	18.578,13
3120330110	ATINA	230.539	46.108	40.053	-340	0	39.712,90
3120330120	AUSONIA	85.925	17.185	14.924	-127	0	14.796,90
3120330130	BELMONTE CASTELLO	19.715	3.943	3.943	-33	0	3.909,48
3120330140	BOVILLE ERNICA	182.201	36.440	23.591	1.131	0	24.721,77
3120330150	BROCCOSTELLA	72.858	14.572	11.228	-95	0	11.132,56
3120330160	CAMPOLI APPENNINO	51.649	10.330	7.759	372	0	8.130,69
3120330170	CASALATTICO	24.110	4.822	4.822	-41	0	4.781,10
3120330180	CASALVIERI	104.602	20.920	17.229	-146	0	17.083,19
3120330190	CASSINO	1.223.515	244.703	188.999	9.057	9.057	207.113,95
3120330200	CASTELLERI	91.354	18.271	13.673	655	0	14.328,53
3120330210	CASTELNUOVO PARANO	31.326	6.265	4.603	221	0	4.823,25
3120330220	CASTROGIOIE	101.699	20.340	20.340	-173	0	20.167,20
3120330230	CASTRO DEI VOLSCI	111.169	22.234	17.034	-145	0	16.889,65
3120330240	CECCANO	635.183	127.037	77.792	3.728	3.728	85.248,48
3120330250	CEPRANO	312.991	62.598	58.824	-499	0	58.324,94
3120330260	CERVARO	169.573	33.915	26.968	-229	0	26.738,97
3120330270	COLFELICE	58.744	11.749	9.556	-81	0	9.474,66
3120330280	COLLEPARDO	36.306	7.261	7.261	-62	0	7.199,64
3120330290	COLLE SAN MAGNO	24.159	4.832	4.074	-35	0	4.039,18
3120330300	CORENO AUSONIO	47.521	9.504	6.646	319	0	6.964,90
3120330310	ESPERIA	89.223	17.845	12.588	603	0	13.191,58
3120330320	FALVATERRA	17.807	3.561	3.561	-30	0	3.531,19
3120330330	FERENTINO	781.182	156.236	95.278	-808	4.566	99.035,27
3120330340	FILETTINO	62.815	12.563	7.662	367	0	8.029,00
3120330350	FIUGGI	475.474	95.095	72.325	3.466	0	75.790,92
3120330360	FONTANA LIRI	76.055	15.211	13.591	-115	0	13.476,14
3120330370	FONTECHIARI	29.605	5.921	4.108	197	0	4.304,69
3120330380	FROSINONE	1.794.456	358.891	254.728	12.207	12.207	279.142,67
3120330390	FUMONE	58.781	11.756	8.732	-74	0	8.657,76
3120330400	GALLINARO	31.833	6.367	3.981	191	0	4.171,61
3120330410	GIULIANO DI ROMA	67.077	13.415	10.515	504	0	11.019,42
3120330420	GUARCINO	50.923	10.185	7.794	374	0	8.167,85
3120330430	ISOLA DEL LIRI	324.414	64.883	40.512	1.941	-1.614	40.839,76
3120330440	MONTESAN GIOVANNI CAMPANO	283.074	56.615	39.022	1.870	1.870	42.762,39
3120330450	MOROLO	111.585	22.317	18.495	-157	0	18.338,48
3120330460	PALIANO	280.496	56.099	34.648	-294	0	34.354,25
3120330470	PASTENA	28.278	5.656	5.656	-48	0	5.607,53
3120330480	PATRICA	118.615	23.723	18.194	872	0	19.066,36
3120330490	PESCOSOLIDO	31.260	6.252	5.194	-44	0	5.150,23
3120330500	PICINISCO	35.999	7.200	7.200	-61	0	7.138,71
3120330510	PICO	34.019	6.804	6.804	326	0	7.129,77
3120330520	PIEDIMONTE SAN GERMANO	106.835	21.367	21.367	-181	0	21.185,71
3120330530	PIGLIO	139.930	27.986	17.852	-151	0	17.700,71
3120330540	PIGNATARO INTERAMNA	142.307	28.461	26.734	1.281	0	28.014,95
3120330550	POFI	78.464	15.693	12.307	-104	0	12.203,04
3120330560	PONTECORVO	202.648	40.530	39.580	-336	1.897	41.141,41



Codice Ministero dell'Interno	COMUNE	STIMA RIDUZIONE DI 2.500 MLN SECONDO CRITERI DL 95/2012	CONTRIBUTO MASSIMO APPLICABILE A CARICO DEI COMUNI (20% di (a); 10% di (a) se terremotato)	CONTRIBUTO CALCOLATO SU MEDIA SIOPE 2011/13 di Tab. A o importo di colonna b)	INCREMENTO O MINORE RIDUZIONE DEL 5% per Tempi medi di pagamento	INCREMENTO O MINORE RIDUZIONE DEL 5% per Consip e altri canali	CONTRIBUTO COMPLESSIVO A CARICO DEL COMUNE
		a	b	c	d	e	f = c+d+e
3120330561	POSTA FIBRENO	49.058	9.812	8.946	-76	0	8.870,14
3120330570	RIPI	138.465	27.693	17.295	-147	0	17.148,70
3120330580	ROCCA D'ARCE	25.420	5.084	4.141	-35	0	4.105,87
3120330590	ROCCASECCA	170.204	34.041	29.594	1.418	0	31.012,50
3120330600	SAN BIAGIO SARACINISCO	15.419	3.084	3.084	148	0	3.231,57
3120330610	SAN DONATO VAL DI COMINO	43.199	8.640	8.503	408	0	8.910,68
3120330620	SAN GIORGIO A LIRI	111.566	22.313	19.534	-166	0	19.367,84
3120330630	SAN GIOVANNI INCARICO	40.427	8.085	8.085	387	0	8.472,90
3120330640	SANT'AMBROGIO SUL GARIGLIANO	34.591	6.918	4.338	-37	0	4.300,87
3120330650	SANT'ANDREA DEL GARIGLIANO	30.316	6.063	5.971	-51	0	5.920,21
3120330660	SANT'APOLLINARE	49.998	10.000	9.296	-79	0	9.216,78
3120330670	SANT'ELIA FIUMERAPIDO	230.155	46.031	29.783	-253	0	29.529,88
3120330680	SANTOPADRE	38.054	7.611	7.611	-65	0	7.546,25
3120330690	SAN VITTORE DEL LAZIO	56.043	11.209	11.209	-95	0	11.113,57
3120330700	SERRONE	123.372	24.674	15.274	-130	0	15.144,46
3120330710	SETTEFRATI	27.806	5.561	5.561	-47	0	5.514,08
3120330720	SGURGOLA	83.742	16.748	10.620	-90	0	10.530,05
3120330730	SORA	1.002.070	200.414	117.132	5.613	5.613	128.358,27
3120330740	STRANGOLAGALLI	47.313	9.463	8.657	-73	0	8.583,84
3120330750	SUPINO	100.634	20.127	20.127	965	0	21.091,43
3120330760	TERELLE	26.117	5.223	4.117	-35	0	4.082,31
3120330770	TORRE CAJETANI	33.367	6.673	3.910	-33	0	3.876,89
3120330780	TORRICE	110.430	22.086	16.417	-139	0	16.277,53
3120330790	TREVI NEL LAZIO	134.150	26.830	21.120	-179	0	20.940,55
3120330800	TRIVIGLIANO	48.083	9.617	7.129	-60	0	7.068,91
3120330810	VALLECORSA	65.055	13.011	11.485	550	0	12.034,93
3120330820	VALLEMAIO	28.693	5.739	5.322	-45	0	5.276,50
3120330830	VALLEROTONDA	42.247	8.449	8.449	405	0	8.854,32
3120330840	VEROLI	470.532	94.106	42.640	-362	2.043	44.321,19
3120330850	VICALVI	14.424	2.885	2.575	123	0	2.698,19
3120330860	VICO NEL LAZIO	63.356	12.671	8.290	-70	0	8.220,09
3120330870	VILLA LATINA	54.391	10.878	10.878	521	0	11.399,48
3120330880	VILLA SANTA LUCIA	74.364	14.873	10.608	-90	0	10.517,60
3120330890	VILLA SANTO STEFANO	47.048	9.410	9.410	-80	0	9.329,82
3120330900	VITICUSO	14.943	2.989	2.989	-25	0	2.963,20
3120400010	APRILIA	2.029.470	405.894	257.590	12.345	-10.262	259.672,59
3120400020	BASSIANO	64.877	12.975	11.966	573	0	12.539,48
3120400030	CAMPODIMELE	49.036	9.807	9.807	-83	0	9.723,97
3120400040	CASTELFORTE	143.697	28.739	21.484	-182	0	21.301,41
3120400050	CISTERNA DI LATINA	1.511.685	302.337	222.130	-1.885	10.645	230.890,63
3120400060	CORI	348.940	69.788	61.027	2.925	2.925	66.876,41
3120400070	FONDI	1.288.401	257.680	171.442	-1.455	-6.830	163.157,05
3120400080	FORMIA	1.756.456	351.291	222.610	-1.889	10.668	231.389,54
3120400090	GAETA	1.313.792	262.758	215.997	10.351	10.351	236.699,71
3120400100	ITRI	348.258	69.652	48.396	-411	2.319	50.304,88
3120400110	LATINA	5.844.301	1.168.860	756.249	-6.417	-30.129	719.703,23
3120400120	LENOLA	79.850	15.970	15.970	-136	0	15.834,45
3120400130	MAENZA	107.624	21.525	14.988	718	0	15.706,33
3120400140	MINTURNO	1.070.204	214.041	152.762	-1.296	7.321	158.786,54
3120400150	MONTE SAN BIAGIO	158.197	31.639	31.639	-268	0	31.370,93
3120400160	NORMA	157.112	31.422	31.422	1.506	0	32.928,28
3120400170	PONTINIA	453.819	90.764	65.058	-552	-2.592	61.914,17
3120400180	PONZA	170.134	34.027	22.064	-187	0	21.876,51
3120400190	PRIVERNO	418.675	83.735	64.291	3.081	3.081	70.452,74
3120400200	PROSEDI	50.548	10.110	5.875	-50	0	5.824,97
3120400210	ROCCAGORGA	209.121	41.824	26.022	-221	0	25.801,58
3120400220	ROCCA MASSIMA	39.202	7.840	7.840	376	0	8.216,07
3120400230	ROCCASECCA DEI VOLSCI	53.973	10.795	10.492	-89	0	10.403,28
3120400240	SABAUDIA	854.472	170.894	159.758	7.656	7.656	175.070,15
3120400250	SAN FELICE CIRCEO	511.935	102.387	40.978	-348	0	40.630,67
3120400260	SANTI COSMA E DAMIANO	206.140	41.228	23.501	-199	0	23.301,96
3120400270	SERMONETA	310.291	62.058	48.067	-408	0	47.658,81
3120400280	SEZZE	489.056	97.811	97.175	4.657	4.657	106.488,80
3120400290	SONNINO	203.115	40.623	27.735	1.329	0	29.063,78
3120400300	SPERLONGA	290.521	58.104	48.360	2.318	0	50.677,19
3120400310	SPIGNO SATURNIA	94.525	18.905	12.960	-110	0	12.849,78
3120400320	TERRACINA	200.684	40.137	40.137	1.923	1.923	43.983,74
3120400330	VENTOTENE	80.984	16.197	16.197	-137	0	16.059,41
3120690010	ACCUMOLI	47.432	9.486	8.701	-74	0	8.627,26
3120690020	AMATRICE	205.706	41.141	31.981	1.533	0	33.513,55
3120690030	ANTRODOCIO	124.749	24.950	20.724	993	0	21.717,64
3120690040	ASCREA	31.102	6.220	5.659	-48	0	5.610,81
3120690050	BELMONTE IN SABINA	36.310	7.262	6.512	-55	0	6.457,21
3120690060	BORBONA	46.593	9.319	9.032	-77	0	8.955,23
3120690071	BORGIO VELINO	36.267	7.253	7.064	-60	0	7.004,36
3120690072	BORGOROSE	231.739	46.348	37.449	-318	0	37.131,10




Codice Ministero dell'Interno	COMUNE	STIMA RIDUZIONE DI 2.500 MLN SECONDO CRITERI DL 95/2012	CONTRIBUTO MASSIMO APPLICABILE A CARICO DEI COMUNI (20% di (a); 10% di (a) se terremotato)	CONTRIBUTO CALCOLATO SU MEDIA SIOPE 2011/13 di Tab. A o importo di colonna b)	INCREMENTO O MINORE RIDUZIONE DEL 5% per Tempi medi di pagamento	INCREMENTO O MINORE RIDUZIONE DEL 5% per Consip e altri canali	CONTRIBUTO COMPLESSIVO A CARICO DEL COMUNE
		a	b	c	d	e	f = c+d+e
3120690080	CANTALICE	98.269	19.654	19.654	-167	0	19.487,01
3120690090	CANTALUPO IN SABINA	69.390	13.878	12.483	-106	0	12.376,61
3120690100	CASAPROTA	39.531	7.906	7.305	-62	0	7.242,97
3120690110	CASPERIA	65.328	13.066	12.223	-104	0	12.119,51
3120690120	CASTEL DI TORA	23.895	4.779	4.449	-38	0	4.411,52
3120690130	CASTELNUOVO DI FARFA	38.735	7.747	7.747	-66	0	7.681,33
3120690140	CASTEL SANT'ANGELO	62.727	12.545	9.240	-78	0	9.161,75
3120690150	CITTADUCALE	213.011	42.602	42.602	2.042	0	44.643,81
3120690160	CITTAREALE	77.712	15.542	15.403	-131	0	15.272,65
3120690170	COLLALTO SABINO	28.802	5.760	5.760	-49	0	5.711,50
3120690180	COLLE DI TORA	33.439	6.688	5.931	-50	0	5.880,82
3120690190	COLLEGIOVE	14.895	2.979	2.870	-24	0	2.845,91
3120690200	COLLEVECCIO	81.089	16.218	13.109	-111	0	12.997,42
3120690201	COLLI SUL VELINO	34.828	6.966	6.533	-55	0	6.477,12
3120690210	CONCERVIANO	22.457	4.491	4.038	-34	0	4.003,68
3120690220	CONFIGNI	18.301	3.660	3.660	175	0	3.835,71
3120690230	CONTIGLIANO	143.697	28.739	21.025	1.008	0	22.032,78
3120690240	COTTANELLO	65.134	13.027	13.027	624	0	13.651,08
3120690250	FARA IN SABINA	595.915	119.183	102.442	-869	4.909	106.481,68
3120690260	FIAMIGNANO	72.469	14.494	13.743	-117	0	13.626,60
3120690270	FORANO	215.522	43.104	43.104	-366	0	42.738,70
3120690280	FRASSO SABINO	37.713	7.543	7.543	-64	0	7.478,69
3120690290	GRECCIO	115.112	23.022	20.048	-170	0	19.877,84
3120690300	LABRO	16.578	3.316	3.316	-28	0	3.287,44
3120690310	LEONESSA	161.058	32.212	30.733	-261	0	30.472,39
3120690320	LONGONE SABINO	31.019	6.204	4.856	-41	0	4.815,04
3120690330	MAGLIANO SABINA	237.596	47.519	46.018	2.205	0	48.223,48
3120690340	MARCELLI	10.076	2.015	2.015	-17	0	1.998,11
3120690350	MICIGLIANO	17.091	3.418	3.418	-29	0	3.389,23
3120690360	MOMPEO	25.951	5.190	4.889	234	0	5.123,53
3120690370	MONTASOLA	27.920	5.584	5.584	-47	0	5.536,71
3120690380	MONTESUONO	29.849	5.970	5.970	-51	0	5.919,11
3120690390	MONTELEONE SABINO	42.971	8.594	8.594	-73	0	8.521,37
3120690400	MONTENERO SABINO	21.353	4.271	3.618	-31	0	3.587,12
3120690410	MONTE SAN GIOVANNI IN SABINA	38.340	7.668	7.498	-64	0	7.434,71
3120690420	MONTOPOLI DI SABINA	66.750	13.350	13.350	640	0	13.989,72
3120690430	MORRO REATINO	23.497	4.699	4.699	225	0	4.924,51
3120690440	NESPOLO	21.010	4.202	4.202	-36	0	4.166,38
3120690450	ORVINIO	24.946	4.989	3.896	187	0	4.082,51
3120690460	PAGANICO SABINO	18.511	3.702	3.702	-31	0	3.670,79
3120690470	PESCOROCCHIANO	138.282	27.656	25.784	-219	0	25.565,41
3120690480	PETRELLA SALTO	84.151	16.830	13.336	639	0	13.975,39
3120690490	POGGIO BUSTONE	80.797	16.159	11.974	574	0	12.547,96
3120690500	POGGIO CATINO	59.939	11.988	10.370	497	0	10.866,93
3120690510	POGGIO MIRTETO	181.289	36.258	36.258	-308	0	35.950,11
3120690520	POGGIO MOIANO	146.360	29.272	29.272	-248	0	29.023,65
3120690530	POGGIO NATIVO	87.297	17.459	16.581	795	0	17.375,22
3120690540	POGGIO SAN LORENZO	22.642	4.528	4.419	-37	0	4.381,31
3120690550	POSTA	54.038	10.808	10.764	-91	0	10.672,80
3120690560	POZZAGLIA SABINO	20.554	4.111	4.106	-35	0	4.070,77
3120690570	RIETI	2.759.775	551.955	419.901	20.123	-16.729	423.295,57
3120690580	RIVODUTRI	46.513	9.303	7.470	-63	0	7.406,88
3120690590	ROCCANTICA	23.675	4.735	4.179	-35	0	4.143,40
3120690600	ROCCA SINIBALDA	48.668	9.734	8.861	-75	0	8.786,30
3120690610	SALISANO	57.887	11.577	11.353	-96	0	11.256,61
3120690620	SCANDRIGLIA	112.527	22.505	15.935	-135	0	15.799,82
3120690630	SELCI	33.908	6.782	5.722	-49	0	5.672,99
3120690640	STIMIGLIANO	63.429	12.686	9.479	-80	0	9.398,18
3120690650	TARANO	54.802	10.960	10.960	525	0	11.485,70
3120690660	TOFFIA	44.054	8.811	7.814	-66	0	7.748,01
3120690670	TORRICELLA IN SABINA	67.484	13.497	12.394	-105	0	12.288,49
3120690680	TORRI IN SABINA	52.172	10.434	8.706	-74	0	8.632,28
3120690690	TURANIA	11.033	2.207	2.207	106	0	2.312,42
3120690700	VACONE	11.297	2.259	2.259	-19	0	2.240,28
3120690710	VARCO SABINO	19.672	3.934	3.933	188	0	4.121,24
3120700010	AFFILE	38.105	7.621	6.667	-57	0	6.610,08
3120700020	AGOSTA	64.343	12.869	9.746	467	0	10.212,54
3120700030	ALBANO LAZIALE	1.313.906	262.781	222.928	-1.892	-8.881	212.154,75
3120700040	ALLUMIERE	224.611	44.922	44.922	-381	0	44.540,96
3120700050	ANGUILLARA SABAZIA	837.181	167.436	167.436	8.024	-6.671	168.789,75
3120700060	ANTICOLI CORRADO	30.724	6.145	6.145	294	0	6.439,37
3120700070	ANZIO	2.430.440	486.088	342.788	-2.909	-13.657	326.222,66
3120700080	ARCINAZZO ROMANO	62.673	12.535	11.006	-93	0	10.912,61
3120700081	ARDEA	1.742.928	348.586	194.436	9.318	-7.746	196.007,57
3120700090	ARICCIA	766.968	153.394	153.394	7.351	7.351	168.095,96
3120700100	ARSOLI	74.025	14.805	14.805	710	0	15.514,44




Codice Ministero dell'Interno	COMUNE	STIMA RIDUZIONE DI 2.500 MLN SECONDO CRITERI DL 95/2012	CONTRIBUTO MASSIMO APPLICABILE A CARICO DEI COMUNI (20% di (a); 10% di (a) se terremotato)	CONTRIBUTO CALCOLATO SU MEDIA SIOPE 2011/13 di Tab. A o importo di colonna b)	INCREMENTO O MINORE RIDUZIONE DEL 5% per Tempi medi di pagamento	INCREMENTO O MINORE RIDUZIONE DEL 5% per Consip e altri canali	CONTRIBUTO COMPLESSIVO A CARICO DEL COMUNE
		a	b	c	d	e	f = c+d+e
3120700110	ARTENA	288.668	57.734	45.253	-384	-1.803	43.065,74
3120700120	BELLEGRA	69.561	13.912	13.912	667	0	14.578,89
3120700130	BRACCIANO	834.872	166.974	140.265	-1.190	6.722	145.797,18
3120700140	CAMERATA NUOVA	37.479	7.496	7.496	359	0	7.854,99
3120700150	CAMPAGNANO DI ROMA	522.410	104.482	85.377	4.092	4.092	93.559,79
3120700160	CANALE MONTERANO	172.194	34.439	24.664	-209	0	24.454,63
3120700170	CANTERANO	11.900	2.380	1.983	95	0	2.078,38
3120700180	CAPENA	508.217	101.643	101.643	-862	0	100.780,99
3120700190	CAPRANICA PRENESTINA	34.257	6.851	6.045	290	0	6.334,51
3120700200	CARPINETO ROMANO	183.081	36.616	22.614	-192	0	22.421,99
3120700210	CASAPE	21.488	4.298	4.298	206	0	4.503,62
3120700220	CASTEL GANDOLFO	334.255	66.851	32.016	1.534	0	33.550,58
3120700230	CASTEL MADAMA	168.295	33.659	33.659	1.613	0	35.271,96
3120700240	CASTELNUOVO DI PORTO	449.548	89.910	76.744	-651	0	76.092,88
3120700250	CASTEL SAN PIETRO ROMANO	38.879	7.776	5.512	-47	0	5.465,64
3120700260	CAVE	386.211	77.242	53.146	2.547	2.547	58.239,88
3120700270	CERRETO LAZIALE	35.714	7.143	5.828	279	0	6.107,34
3120700280	CERVARA DI ROMA	25.328	5.066	4.978	239	0	5.216,90
3120700290	CERVETERI	1.395.205	279.041	180.952	-1.535	-7.209	172.207,33
3120700291	CIAMPINO	1.411.936	282.387	282.387	13.533	13.533	309.453,14
3120700300	CICILIANO	40.410	8.082	6.230	-53	0	6.177,40
3120700310	CINETO ROMANO	29.267	5.853	5.242	-44	0	5.197,37
3120700320	CIVITAVECCHIA	2.898.198	579.640	579.640	-4.918	27.778	602.499,55
3120700330	CIVITELLA SAN PAOLO	44.204	8.841	8.207	-70	0	8.137,65
3120700340	COLLEFERRO	821.857	164.371	164.371	7.877	7.877	180.125,96
3120700350	COLONNA	190.631	38.126	30.006	-255	0	29.751,66
3120700360	FIANO ROMANO	770.305	154.061	119.809	5.742	5.742	131.292,36
3120700370	FILACCIANO	21.686	4.337	4.048	-34	0	4.013,25
3120700371	FIUMICINO	4.648.575	929.715	626.490	-5.316	30.023	651.197,58
3120700372	FONTE NUOVA	945.134	189.027	132.339	-1.123	-5.272	125.943,65
3120700380	FORMELLO	624.682	124.936	79.582	3.814	3.814	87.209,38
3120700390	FRASCATI	1.138.923	227.785	227.785	10.916	-9.075	229.625,79
3120700400	GALLICIANO NEL LAZIO	235.535	47.107	26.713	1.280	0	27.993,60
3120700410	GAVIGNANO	46.693	9.339	9.339	-79	0	9.259,36
3120700420	GENAZZANO	206.002	41.200	30.181	1.446	0	31.627,19
3120700430	GENZANO DI ROMA	1.342.134	268.427	241.887	11.592	11.592	265.071,34
3120700440	GERANO	46.450	9.290	8.246	395	0	8.641,07
3120700450	GORGA	28.395	5.679	5.287	-45	0	5.242,44
3120700460	GROTTAFERRATA	1.016.700	203.340	160.064	-1.358	-6.377	152.329,25
3120700470	GUIDONIA MONTECELIO	3.378.625	675.725	548.223	-4.652	26.273	569.844,31
3120700480	JENNE	16.250	3.250	2.749	132	0	2.881,25
3120700490	LABICO	268.933	53.787	40.397	-343	0	40.054,41
3120700491	LADISPOLI	1.780.164	356.033	262.621	-2.228	-10.463	249.929,52
3120700500	LANUVIO	704.838	140.968	126.384	-1.072	6.057	131.368,23
3120700501	LARIANO	419.688	83.938	58.148	-493	2.787	60.441,63
3120700510	LICENZA	63.604	12.721	10.550	-90	0	10.460,30
3120700511	MAGLIANO ROMANO	54.084	10.817	10.817	518	0	11.335,16
3120700520	MANDELA	37.712	7.542	6.064	-51	0	6.012,30
3120700530	MANZIANA	341.286	68.257	56.383	2.702	0	59.085,32
3120700540	MARANO EQUO	39.671	7.934	6.773	-57	0	6.715,69
3120700550	MARCELLINA	205.057	41.011	34.375	-292	0	34.082,89
3120700560	MARINO	1.661.719	332.344	315.267	-2.675	15.109	327.700,40
3120700570	MAZZANO ROMANO	87.151	17.430	15.710	753	0	16.462,79
3120700580	MENTANA	734.989	146.998	109.668	5.256	5.256	120.179,61
3120700590	MONTECOMPATRI	446.177	89.235	58.513	-496	2.804	60.820,31
3120700600	MONTEFLAVIO	58.176	11.635	9.323	-79	0	9.243,76
3120700610	MONTELANICO	76.140	15.228	11.464	-97	0	11.366,81
3120700620	MONTELIBRETTI	205.774	41.155	41.155	-349	0	40.805,64
3120700630	MONTE PORZIO CATONE	392.769	78.554	60.689	-515	0	60.174,54
3120700640	MONTEROTONDO	1.436.443	287.289	191.548	-1.625	9.180	199.101,98
3120700650	MONTORIO ROMANO	65.480	13.096	10.853	-92	0	10.760,91
3120700660	MORICONE	77.340	15.468	12.344	-105	0	12.239,19
3120700670	MORLUPO	327.976	65.595	65.595	-557	0	65.038,55
3120700680	NAZZANO	37.393	7.479	7.479	358	0	7.836,96
3120700690	NEMI	132.473	26.495	21.937	-186	0	21.750,80
3120700700	NEROLA	51.026	10.205	9.245	443	0	9.688,37
3120700710	NETTUNO	1.852.965	370.593	320.165	15.343	-12.755	322.753,15
3120700720	OLEVANO ROMANO	362.979	72.596	61.230	-520	0	60.710,85
3120700730	PALESTRINA	922.390	184.478	106.917	-907	-4.260	101.750,65
3120700740	PALOMBARA SABINA	227.764	45.553	44.142	2.115	2.115	48.372,82
3120700750	PERCILE	24.142	4.828	4.329	-37	0	4.292,45
3120700760	PISONIANO	38.192	7.638	6.129	294	0	6.422,65
3120700770	POLI	101.382	20.276	15.715	753	0	16.468,46
3120700780	POMEZIA	1.923.379	384.676	371.190	17.789	17.789	406.767,44
3120700790	PONZANO ROMANO	45.336	9.067	8.724	-74	0	8.649,94
3120700800	RIANO	294.042	58.808	43.095	-366	0	42.729,29



Codice Ministero dell'Interno	COMUNE	STIMA RIDUZIONE DI 2.500 MLN SECONDO CRITERI DL 95/2012	CONTRIBUTO MASSIMO APPLICABILE A CARICO DEI COMUNI (20% di (a); 10% di (a) se terremotato)	CONTRIBUTO CALCOLATO SU MEDIA SIOPE 2011/13 di Tab. A o importo di colonna b)	INCREMENTO O MINORE RIDUZIONE DEL 5% per Tempi medi di pagamento	INCREMENTO O MINORE RIDUZIONE DEL 5% per Consip e altri canali	CONTRIBUTO COMPLESSIVO A CARICO DEL COMUNE
		a	b	c	d	e	f = c+d+e
3120700810	RIGNANO FLAMINIO	306.960	61.392	57.839	2.772	0	60.610,69
3120700820	RIOFREDDO	41.359	8.272	8.272	-70	0	8.201,52
3120700830	ROCCA CANTERANO	17.492	3.498	1.882	90	0	1.972,04
3120700840	ROCCA DI CAVE	23.211	4.642	4.642	222	0	4.864,59
3120700850	ROCCA DI PAPA	566.360	113.272	74.853	3.587	3.587	82.027,43
3120700860	ROCCAGIOVINE	26.995	5.399	5.399	259	0	5.657,84
3120700870	ROCCA PRIORA	466.352	93.270	72.385	-614	3.469	75.239,40
3120700880	ROCCA SANTO STEFANO	34.349	6.870	6.870	-58	0	6.811,45
3120700890	ROIATE	31.844	6.369	4.084	-35	0	4.049,79
3120700900	ROMA	251.536.534	50.307.307	32.521.091	-275.943	1.558.519	33.803.666,76
3120700910	ROVIANO	63.134	12.627	11.910	-101	0	11.809,23
3120700920	SACROFANO	253.146	50.629	50.629	-430	0	50.199,52
3120700930	SAMBUCI	34.256	6.851	5.540	-47	0	5.492,53
3120700931	SAN CESAREO	607.414	121.483	75.519	-641	3.619	78.497,85
3120700940	SAN GREGORIO DA SASSOLA	44.608	8.922	7.939	-67	0	7.871,76
3120700950	SAN POLO DEI CAVALIERI	69.083	13.817	12.954	-110	0	12.843,68
3120700960	SANTA MARINELLA	1.129.875	225.975	175.639	-1.490	-6.997	167.151,52
3120700970	SANT'ANGELO ROMANO	174.219	34.844	31.772	-270	0	31.502,78
3120700980	SANT'ORESTE	131.727	26.345	23.023	-195	0	22.828,12
3120700990	SAN VITO ROMANO	219.334	43.867	43.867	2.102	0	45.968,94
3120701000	SARACINESCO	30.604	6.121	6.121	293	0	6.414,04
3120701010	SEGNI	346.500	69.300	52.604	-446	0	52.157,85
3120701020	SUBIACO	283.331	56.666	46.069	2.208	0	48.276,51
3120701030	TIVOLI	1.832.868	366.574	366.574	17.567	17.567	401.708,36
3120701040	TOLFA	338.067	67.613	65.710	-558	0	65.152,78
3120701050	TORRITA TIBERINA	24.507	4.901	4.901	-42	0	4.859,80
3120701060	TREVIGNANO ROMANO	298.953	59.791	44.787	2.146	0	46.933,38
3120701070	VALLEPIETRA	32.345	6.469	5.002	240	0	5.241,56
3120701080	VALLINFREDA	26.604	5.321	4.656	-40	0	4.616,29
3120701090	VALMONTONE	730.115	146.023	119.387	-1.013	-4.756	113.617,86
3120701100	VELLETRI	1.969.900	393.980	278.856	-2.366	-11.110	265.380,10
3120701110	VICOVARO	85.208	17.042	17.042	-145	0	16.896,93
3120701120	VIVARO ROMANO	20.768	4.154	4.154	199	0	4.352,71
3120701130	ZAGAROLO	719.088	143.818	106.812	5.119	5.119	117.049,10
3120910010	ACQUAPENDENTE	168.630	33.726	33.726	1.616	0	35.342,17
3120910020	ARLENA DI CASTRO	25.924	5.185	5.185	-44	0	5.140,74
3120910030	BAGNOREGIO	131.710	26.342	24.848	-211	0	24.637,08
3120910040	BARBARANO ROMANO	52.774	10.555	9.701	465	0	10.165,64
3120910051	BASSANO IN TEVERINA	102.431	20.486	20.486	-174	0	20.312,43
3120910052	BASSANO ROMANO	130.528	26.106	22.334	-190	0	22.144,87
3120910060	BLERA	94.672	18.934	11.254	-95	0	11.158,14
3120910070	BOLSENA	219.635	43.927	37.779	-321	0	37.458,54
3120910080	BOMARZO	70.293	14.059	11.729	-100	0	11.629,37
3120910090	CALCATA	32.123	6.425	5.246	-45	0	5.201,86
3120910100	CANEPINA	121.160	24.232	24.232	-206	0	24.026,36
3120910110	CANINO	154.252	30.850	19.358	-164	0	19.193,89
3120910120	CAPODIMONTE	61.635	12.327	12.245	-104	0	12.141,14
3120910130	CAPRANICA	216.021	43.204	34.097	-289	0	33.807,98
3120910140	CAPRAROLA	236.772	47.354	41.637	1.995	0	43.632,32
3120910150	CARBOGNANO	72.554	14.511	12.803	-109	0	12.694,09
3120910160	CASTEL SANT'ELIA	79.117	15.823	13.319	-113	0	13.205,82
3120910170	CASTIGLIONE IN TEVERINA	78.614	15.723	12.544	-106	0	12.437,82
3120910180	CELLENO	39.610	7.922	6.692	-57	0	6.635,68
3120910190	CELLERE	27.232	5.446	5.446	-46	0	5.400,18
3120910200	CIVITACASTELLANA	876.428	175.286	144.166	6.909	6.909	157.984,17
3120910210	CIVITELLA D'AGLIANO	75.254	15.051	13.106	-111	0	12.995,21
3120910220	CORCHIANO	86.821	17.364	14.507	695	0	15.202,24
3120910230	FABRICA DI ROMA	280.494	56.099	52.133	-442	0	51.691,12
3120910240	FALERIA	60.811	12.162	8.516	-72	0	8.443,83
3120910250	FARNESE	66.543	13.309	13.309	-113	0	13.195,60
3120910260	GALLESE	131.172	26.234	24.807	-210	0	24.596,53
3120910270	GRADOLI	61.047	12.209	10.963	-93	0	10.869,84
3120910280	GRAFFIGNANO	116.986	23.397	23.397	1.121	0	24.518,54
3120910290	GROTTE DI CASTRO	122.591	24.518	22.738	-193	0	22.545,52
3120910300	ISCHIA DI CASTRO	65.251	13.050	12.998	-110	0	12.887,91
3120910310	LATERA	50.620	10.124	9.245	-78	0	9.166,58
3120910320	LUBRIANO	33.943	6.789	6.272	-53	0	6.218,53
3120910330	MARTA	97.564	19.513	14.660	-124	0	14.535,60
3120910340	MONTALTO DI CASTRO	752.029	150.406	150.406	-1.276	0	149.129,54
3120910350	MONTEFIASCONE	566.204	113.241	94.545	-802	-3.767	89.976,37
3120910360	MONTE ROMANO	154.465	30.893	29.421	-250	0	29.171,16
3120910370	MONTETOSI	109.664	21.933	16.253	-138	0	16.115,33
3120910380	NEPI	348.912	69.782	51.704	-439	0	51.265,07
3120910390	ONANO	40.829	8.166	6.797	-58	0	6.739,28
3120910400	ORIOLO ROMANO	111.697	22.339	19.365	-164	0	19.200,64
3120910410	ORTE	402.904	80.581	73.594	3.527	0	77.121,24



Codice Ministero dell'Interno	COMUNE	STIMA RIDUZIONE DI 2.500 MLN SECONDO CRITERI DL 95/2012	CONTRIBUTO MASSIMO APPLICABILE A CARICO DEI COMUNI (20% di (a); 10% di (a) se terremotato)	CONTRIBUTO CALCOLATO SU MEDIA SIOPE 2011/13 di Tab. A o importo di colonna b)	INCREMENTO O MINORE RIDUZIONE DEL 5% per Tempi medi di pagamento	INCREMENTO O MINORE RIDUZIONE DEL 5% per Consip e altri canali	CONTRIBUTO COMPLESSIVO A CARICO DEL COMUNE
3120910420	PIANSANO	56.360	11.272	10.498	-89	0	10.409,02
3120910430	PROCENO	37.121	7.424	6.689	-57	0	6.632,04
3120910440	RONCIGLIONE	390.720	78.144	74.624	3.576	0	78.200,24
3120910460	SAN LORENZO NUOVO	104.596	20.919	20.919	-178	0	20.741,63
3120910470	SORIANO NEL CIMINO	297.941	59.588	49.844	-423	0	49.421,34
3120910480	SUTRI	201.450	40.290	37.289	-316	0	36.972,94
3120910490	TARQUINIA	1.191.665	238.333	177.376	-1.505	8.500	184.371,10
3120910500	TESSENNANO	16.328	3.266	3.108	-26	0	3.082,04
3120910510	TUSCANIA	256.442	51.288	51.288	-435	0	50.853,22
3120910520	VALENTANO	100.047	20.009	17.135	-145	0	16.989,21
3120910530	VALLERANO	71.053	14.211	10.094	484	0	10.577,23
3120910540	VASANELLO	148.716	29.743	29.743	1.425	0	31.168,54
3120910550	VEJANO	58.531	11.706	8.764	-74	0	8.689,16
3120910560	VETRALLA	709.006	141.801	131.723	-1.118	-5.248	125.357,90
3120910570	VIGNANELLO	171.811	34.362	21.434	1.027	0	22.460,81
3120910571	VILLA SAN GIOVANNI IN TUSCIA	51.350	10.270	8.211	394	0	8.604,70
3120910580	VITERBO	3.240.116	648.023	521.380	-4.424	-20.772	496.184,13
3120910590	VITORCHIANO	152.988	30.598	26.693	-226	0	26.466,38
4130230010	ALTINO	85.987	17.197	12.292	-104	0	12.187,95
4130230020	ARCHI	78.896	15.779	13.756	-117	0	13.639,66
4130230030	ARI	33.084	6.617	5.618	269	0	5.887,00
4130230040	ARIELLI	44.119	8.824	8.157	-69	0	8.087,77
4130230050	ATESSA	546.490	109.298	77.817	-660	3.729	80.885,60
4130230060	BOMBA	35.038	7.008	5.972	-51	0	5.921,09
4130230070	BORRELO	30.322	6.064	6.064	-51	0	6.012,92
4130230080	BUCCHIANICO	145.357	29.071	17.662	-150	0	17.512,47
4130230100	CANOSA SANNITA	44.509	8.902	8.902	-76	0	8.826,21
4130230110	CARPINETO SINELLO	20.942	4.188	4.188	-36	0	4.152,93
4130230120	CARUNCHIO	28.392	5.678	5.678	-48	0	5.630,27
4130230130	CASACANDITELLA	46.732	9.346	9.346	-79	0	9.267,19
4130230140	CASALANGUIDA	31.830	6.366	5.957	285	0	6.242,69
4130230150	CASALBORDINO	149.437	29.887	25.970	-220	0	25.749,28
4130230160	CASALINCONTRADA	98.404	19.681	14.432	-122	0	14.309,77
4130230170	CASOLI	173.801	34.760	20.561	-174	0	20.386,45
4130230180	CASTEL FRENTANO	112.071	22.414	18.682	-159	0	18.523,95
4130230190	CASTELGUIDONE	17.032	3.406	2.692	129	0	2.820,56
4130230200	CASTIGLIONE MESSER MARINO	57.899	11.580	11.242	-95	0	11.146,39
4130230210	CELENZA SUL TRIGNO	37.463	7.493	6.587	-56	0	6.530,63
4130230220	CHIETI	3.174.586	634.917	543.410	-4.611	-21.649	517.149,29
4130230230	CIVITALUPARELLA	24.431	4.886	4.886	234	0	5.120,31
4130230240	CIVITELLA MESSER RAIMONDO	28.102	5.620	4.529	-38	0	4.490,78
4130230250	COLLEDIMACINE	10.222	2.044	1.795	-15	0	1.779,30
4130230260	COLLEDIMEZZO	14.726	2.945	2.517	-21	0	2.496,07
4130230270	CRECCHIO	94.424	18.885	14.000	-119	0	13.881,57
4130230280	CUPELLO	124.300	24.860	24.860	1.191	0	26.051,36
4130230290	DOGLIOLA	31.843	6.369	6.369	-54	0	6.314,50
4130230291	FALLO	14.975	2.995	2.699	-23	0	2.676,51
4130230300	FARA FILIORUM PETRI	59.554	11.911	11.911	571	0	12.481,63
4130230310	FARA SAN MARTINO	89.302	17.860	15.256	-129	0	15.126,52
4130230320	FILETTO	41.521	8.304	8.304	-70	0	8.233,64
4130230330	FOSSACESIA	150.619	30.124	17.473	-148	0	17.324,56
4130230340	FRAINE	18.069	3.614	3.614	-31	0	3.583,11
4130230350	FRANCAVILLA AL MARE	1.158.604	231.721	169.900	8.142	8.142	186.184,68
4130230360	FRESAGRAN DINARIA	40.748	8.150	7.398	-63	0	7.335,65
4130230370	FRISA	36.438	7.288	5.092	-43	0	5.048,38
4130230380	FURCI	35.689	7.138	7.138	-61	0	7.077,24
4130230390	GAMBERALE	15.593	3.119	3.119	-26	0	3.092,20
4130230400	GESSOPALENA	35.504	7.101	7.091	-60	0	7.030,57
4130230410	GISSI	167.329	33.466	28.129	-239	0	27.890,19
4130230420	GIULIANO TEATINO	30.160	6.032	5.580	-47	0	5.532,73
4130230430	GUARDIAGRELE	326.044	65.209	52.720	-447	0	52.272,88
4130230440	GUILMI	18.682	3.736	3.456	-29	0	3.427,17
4130230450	LAMA DEI PELIGNI	39.755	7.951	7.951	-67	0	7.883,61
4130230460	LANCIANO	943.396	188.679	159.494	-1.353	-6.354	151.786,80
4130230470	LENTELLA	26.032	5.206	4.681	-40	0	4.641,45
4130230480	LETTOPALENA	24.591	4.918	4.918	-42	0	4.876,51
4130230490	LISCIA	22.505	4.501	4.501	-38	0	4.462,83
4130230500	MIGLIANICO	149.188	29.838	23.497	-199	0	23.297,67
4130230510	MONTAZZOLI	28.179	5.636	5.636	-48	0	5.588,03
4130230511	MONTABELLO SUL SANGRO	5.389	1.078	1.078	-9	0	1.068,56
4130230520	MONTEFERRANTE	10.156	2.031	1.813	87	0	1.899,78
4130230530	MONTELAPIANO	14.753	2.951	2.951	-25	0	2.925,47
4130230540	MONTENERODOMO	23.543	4.709	4.525	-38	0	4.486,34
4130230550	MONTEDORISIO	90.839	18.168	18.168	-154	0	18.013,59
4130230560	MOZZAGROGNA	79.536	15.907	15.907	-135	0	15.772,29
4130230570	ORSOGNA	122.042	24.408	17.667	-150	0	17.517,28




Codice Ministero dell'Interno	COMUNE	STIMA RIDUZIONE DI 2.500 MLN SECONDO CRITERI DL 95/2012	CONTRIBUTO MASSIMO APPLICABILE A CARICO DEI COMUNI (20% di (a); 10% di (a) se terremotato)	CONTRIBUTO CALCOLATO SU MEDIA SIOPE 2011/13 di Tab. A o importo di colonna b)	INCREMENTO O MINORE RIDUZIONE DEL 5% per Tempi medi di pagamento	INCREMENTO O MINORE RIDUZIONE DEL 5% per Consip e altri canali	CONTRIBUTO COMPLESSIVO A CARICO DEL COMUNE
		a	b	c	d	e	f = c+d+e
4130230580	ORTONA	919.674	183.935	122.272	-1.037	5.860	127.094,29
4130230590	PAGLIETA	152.982	30.596	29.082	-247	0	28.835,02
4130230600	PALENA	64.550	12.910	11.776	-100	0	11.676,26
4130230610	PALMOLI	35.181	7.036	7.036	-60	0	6.976,49
4130230620	PALOMBARO	36.632	7.326	6.529	-55	0	6.473,22
4130230630	PENNADOMO	19.985	3.997	3.997	-34	0	3.962,99
4130230640	PENNAPIEDIMONTE	28.112	5.622	5.622	-48	0	5.574,67
4130230650	PERANO	48.000	9.600	7.623	-65	0	7.558,47
4130230651	PIETRAFERRAZZANA	5.504	1.101	1.101	-9	0	1.091,54
4130230660	PIZZOFERRATO	90.161	18.032	18.032	-153	0	17.879,10
4130230670	POGGIOFIORITO	41.818	8.364	8.364	-71	0	8.292,69
4130230680	POLLUTRI	75.250	15.050	12.269	-104	0	12.164,69
4130230690	PRETORO	46.853	9.371	5.211	250	0	5.461,22
4130230700	QUADRI	33.182	6.636	6.301	-53	0	6.247,16
4130230710	RAPINO	53.286	10.657	7.376	-63	0	7.313,18
4130230720	RIPA TEATINA	105.821	21.164	13.861	-118	0	13.743,55
4130230730	ROCCAMONTEPIANO	56.923	11.385	6.676	-57	0	6.619,54
4130230740	ROCCA SAN GIOVANNI	81.200	16.240	11.624	-99	0	11.525,37
4130230750	ROCCASCALEGNA	41.084	8.217	8.217	-70	0	8.147,01
4130230760	ROCCASPINALVETI	52.001	10.400	10.400	-88	0	10.311,95
4130230770	ROIIO DEL SANGRO	9.112	1.822	1.720	-15	0	1.705,74
4130230780	ROSELLO	16.128	3.226	3.226	-27	0	3.198,22
4130230790	SAN BUONO	36.689	7.338	6.040	-51	0	5.988,53
4130230800	SAN GIOVANNI LIPIONI	26.038	5.208	5.208	-44	0	5.163,33
4130230810	SAN GIOVANNI TEATINO	537.087	107.417	74.311	-631	3.561	77.241,85
4130230820	SAN MARTINO SULLA MARRUCINA	32.496	6.499	4.127	-35	0	4.091,94
4130230830	SAN SALVO	690.435	138.087	102.541	-870	4.914	106.585,50
4130230840	SANTA MARIA IMBARO	51.928	10.386	9.112	-77	0	9.035,08
4130230850	SANT'EUSANIO DEL SANGRO	58.980	11.796	11.240	-95	0	11.144,69
4130230860	SAN VITO CHIETINO	158.551	31.710	22.203	-188	0	22.014,76
4130230870	SCERNI	120.508	24.102	19.463	-165	0	19.298,14
4130230880	SCHIAVI DI ABRUZZO	72.612	14.522	14.522	-123	0	14.399,17
4130230890	TARANTA PELIGNA	31.730	6.346	6.346	-54	0	6.292,18
4130230900	TOLLO	125.649	25.130	17.304	-147	0	17.157,63
4130230910	TORINO DI SANGRO	122.649	24.530	24.530	-208	0	24.321,70
4130230920	TORNARECCIO	54.313	10.863	8.374	-71	0	8.302,75
4130230930	TORREBRUNA	10.984	2.197	2.197	-19	0	2.178,24
4130230940	TORREVECCHIA TEATINA	106.299	21.260	17.286	-147	0	17.138,90
4130230950	TORRICELLA PELIGNA	42.598	8.520	7.975	-68	0	7.907,51
4130230960	TREGLIO	41.937	8.387	5.381	-46	0	5.335,17
4130230970	TUFILLO	21.454	4.291	3.190	-27	0	3.163,19
4130230980	VACRI	48.197	9.639	5.426	-46	0	5.379,51
4130230990	VASTO	1.265.930	253.186	193.764	9.286	9.286	212.335,54
4130231000	VILLALFONSINA	31.477	6.295	4.290	-36	0	4.253,13
4130231010	VILLAMAGNA	49.321	9.864	9.864	-84	0	9.780,40
4130231020	VILLA SANTA MARIA	50.774	10.155	10.155	487	0	10.641,37
4130380010	ACCIANO	20.590	2.059	2.059	-17	0	2.041,49
4130380020	AIELLI	57.304	11.461	11.461	-97	0	11.363,56
4130380030	ALFEDENA	55.015	11.003	11.003	-93	0	10.909,64
4130380040	ANVERSA DEGLI ABRUZZI	56.514	11.303	10.712	-91	0	10.620,72
4130380050	ATELETA	50.488	10.098	8.704	-74	0	8.629,95
4130380060	AVEZZANO	1.515.360	303.072	196.843	-1.670	-7.842	187.330,57
<b>4130380070</b>	<b>BALSORANO</b>	<b>108.004</b>	<b>21.601</b>	<b>10.532</b>	<b>-89</b>	<b>0</b>	<b>10.443,10</b>
4130380080	BARETE	47.923	4.792	4.792	-41	0	4.751,60
4130380090	BARISCIANO	162.519	16.252	16.252	-138	0	16.113,98
4130380100	BARREA	51.823	10.365	9.899	-84	0	9.815,22
4130380110	BISEGNA	12.190	2.438	2.438	-21	0	2.417,28
4130380120	BUGNARA	61.501	6.150	6.150	-52	0	6.097,87
4130380130	CAGNANO AMITERNO	64.713	6.471	6.471	-55	0	6.416,43
4130380140	CALASCIO	19.854	3.971	3.971	-34	0	3.937,03
4130380150	CAMPO DI GIOVE	51.482	10.296	9.436	-80	0	9.355,94
4130380160	CAMPOTOSTO	65.898	6.590	6.590	-56	0	6.533,92
4130380170	CANISTRO	46.445	9.289	6.222	298	0	6.520,43
4130380180	CANSANO	15.508	3.102	3.102	-26	0	3.075,37
4130380190	CAPESTRANO	62.804	6.280	6.280	-53	0	6.227,14
4130380200	CAPISTRELLO	157.011	31.402	31.402	1.505	0	32.907,17
4130380210	CAPITIGNANO	44.890	4.489	4.489	-38	0	4.450,92
4130380220	CAPORCIANO	18.870	1.887	1.887	-16	0	1.870,94
4130380230	CAPPADOCIA	67.679	13.536	13.536	-115	0	13.420,96
4130380240	CARAPELLE CALVISIO	11.524	1.152	1.152	55	0	1.207,64
4130380250	CARSOLI	232.597	46.519	35.091	-298	0	34.792,95
4130380260	CASTEL DEL MONTE	70.493	7.049	7.049	-60	0	6.989,48
4130380270	CASTEL DI IERI	23.508	2.351	2.351	-20	0	2.330,81
4130380280	CASTEL DI SANGRO	241.772	48.354	30.955	-263	0	30.692,73
4130380290	CASTELLAFIUME	36.236	7.247	7.247	347	0	7.594,41
4130380300	CASTELVECCHIO CALVISIO	14.898	1.490	1.490	-13	0	1.477,15





Codice Ministero dell'Interno	COMUNE	STIMA RIDUZIONE DI 2.500 MLN SECONDO CRITERI DL 95/2012	CONTRIBUTO MASSIMO APPLICABILE A CARICO DEI COMUNI (20% di (a); 10% di (a) se terremotato)	CONTRIBUTO CALCOLATO SU MEDIA SIOPE 2011/13 di Tab. A o importo di colonna b)	INCREMENTO O MINORE RIDUZIONE DEL 5% per Tempi medi di pagamento	INCREMENTO O MINORE RIDUZIONE DEL 5% per Consip e altri canali	CONTRIBUTO COMPLESSIVO A CARICO DEL COMUNE
		a	b	c	d	e	f = c+d+e
4130380310	CASTELVECCHIO SUBEQUO	38.097	3.810	3.810	-32	0	3.777,38
4130380320	CELANO	337.974	67.595	54.525	-463	-2.172	51.890,23
4130380330	CERCHIO	43.904	8.781	7.204	-61	0	7.143,14
4130380340	CIVITA D'ANTINO	50.948	10.190	10.190	488	0	10.678,01
4130380350	CIVITELLA ALFEDENA	23.384	4.677	4.385	-37	0	4.347,97
4130380360	CIVITELLA ROVETO	81.645	16.329	16.329	783	0	17.111,48
4130380370	COCULLO	42.463	4.246	4.246	-36	0	4.210,28
4130380380	COLLARMELE	47.815	4.781	4.781	-41	0	4.740,92
4130380390	COLLELONGO	51.892	10.378	8.955	-76	0	8.878,54
4130380400	COLLEPIETRO	16.534	3.307	2.564	-22	0	2.542,26
4130380410	CORFINIO	33.457	6.691	6.249	-53	0	6.196,40
4130380420	FAGNANO ALTO	25.218	2.522	2.522	121	0	2.642,68
4130380430	FORTECICCHIO	33.720	3.372	3.372	-29	0	3.343,38
4130380440	FOSSA	30.671	3.067	3.067	-26	0	3.041,09
4130380450	GAGLIANO ATERNO	17.571	1.757	1.757	-15	0	1.742,18
4130380460	GIOIA DEI MARSI	48.962	9.792	9.792	-83	0	9.709,38
4130380470	GORIANO SICOLI	29.738	2.974	2.974	-25	0	2.948,53
4130380480	INTRODACQUA	45.982	9.196	9.196	-78	0	9.118,30
4130380490	L'AQUILA	8.229.456	822.946	822.946	-6.983	-32.786	783.176,86
4130380500	LECCE NEI MARSI	61.582	12.316	11.640	558	0	12.197,33
4130380510	LUCO DEI MARSI	126.500	25.300	16.380	-139	0	16.240,74
4130380520	LUCOLI	78.890	7.889	7.889	-67	0	7.822,03
4130380530	MAGLIANO DE' MARSI	140.124	28.025	19.256	-163	0	19.092,32
4130380540	MASSA D'ALBE	50.764	10.153	7.440	-63	0	7.376,60
4130380550	MOLINA ATERNO	12.577	2.515	2.515	-21	0	2.493,99
4130380560	MONTREALE	212.221	21.222	21.222	-180	0	21.042,07
4130380570	MORINO	77.256	15.451	14.523	-123	0	14.399,59
4130380580	NAVELLI	44.427	4.443	4.443	-38	0	4.404,97
4130380590	OCRE	39.254	3.925	3.925	-33	0	3.892,08
4130380600	OFENA	57.425	5.742	5.742	-49	0	5.693,77
4130380610	OPI	37.057	7.411	7.411	355	0	7.766,54
4130380620	ORICOLA	76.161	15.232	9.918	-84	0	9.833,41
4130380630	ORTONA DEI MARSI	43.480	8.696	8.696	-74	0	8.622,26
4130380640	ORTUCCHIO	86.050	17.210	13.445	644	0	14.089,70
4130380650	OVINDOLI	121.378	12.138	12.138	-103	0	12.034,83
4130380660	PACENTRO	43.046	8.609	8.609	413	0	9.021,69
4130380670	PERETO	37.861	7.572	5.255	252	0	5.506,36
4130380680	PESCASSEROLI	206.694	41.339	32.462	-275	0	32.186,41
4130380690	PESCINA	117.097	23.419	15.668	-133	0	15.534,91
4130380700	PESCOCOSTANZO	92.209	18.442	18.442	-156	0	18.285,37
4130380710	PETTORANO SUL GIZIO	50.746	10.149	10.149	-86	0	10.063,15
4130380720	PIZZOLI	134.488	13.449	13.449	645	0	14.093,31
4130380730	POGGIO PICENZE	42.212	4.221	4.221	202	0	4.423,50
4130380740	PRATA D'ANSIDONIA	25.156	2.516	2.516	-21	0	2.494,30
4130380750	PRATOLA PELIGNA	243.502	48.700	35.368	-300	0	35.067,92
4130380760	PREZZA	38.008	7.602	5.082	-43	0	5.038,96
4130380770	RAIANO	129.408	25.882	24.520	-208	0	24.312,30
4130380780	RIVISONDOLI	80.891	16.178	16.178	-137	0	16.041,02
4130380790	ROCCACASALE	30.216	6.043	3.966	-34	0	3.932,03
4130380800	ROCCA DI BOTTE	47.387	9.477	8.838	-75	0	8.762,80
4130380810	ROCCA DI CAMBIO	60.805	6.081	6.081	-52	0	6.028,91
4130380820	ROCCA DI MEZZO	129.008	12.901	12.901	-109	0	12.791,36
4130380830	ROCCA PIA	27.587	5.517	5.345	-45	0	5.299,82
4130380840	ROCCARASO	93.036	18.607	18.607	-158	0	18.449,34
4130380850	SAN BENEDETTO DEI MARSI	84.205	16.841	11.245	-95	0	11.149,49
4130380860	SAN BENEDETTO IN PERILLIS	7.536	1.507	1.507	-13	0	1.494,47
4130380870	SAN DEMETRIO NE' VESTINI	185.280	18.528	18.528	-157	0	18.370,75
4130380880	SAN PIO DELLE CAMERE	32.263	3.226	3.226	155	0	3.380,95
4130380890	SANTE MARIE	59.675	11.935	10.733	-91	0	10.641,55
4130380891	SANT'EUSANIO FORCONESE	67.067	6.707	6.707	-57	0	6.649,81
4130380900	SANTO STEFANO DI SESSANIO	18.070	1.807	1.807	87	0	1.893,56
4130380910	SAN VINCENZO VALLE ROVETO	74.979	14.996	9.759	-83	0	9.676,40
4130380920	SCANNO	80.298	16.060	13.677	655	0	14.332,68
4130380930	SCONTRONE	25.431	5.086	4.656	-40	0	4.616,72
4130380940	SCOPPITO	158.240	15.824	15.824	758	0	16.582,36
4130380950	SCURCOLA MARSAICANA	107.695	21.539	10.646	-90	0	10.555,56
4130380960	SECINARO	20.736	4.147	3.944	-33	0	3.910,73
4130380970	SULMONA	1.088.693	217.739	202.165	-1.715	-8.054	192.395,01
4130380980	TAGLIACOZZO	273.912	54.782	34.449	-292	0	34.156,30
4130380990	TIONE DEGLI ABRUZZI	20.767	2.077	2.077	-18	0	2.059,06
4130381000	TORNIMPARTE	101.059	10.106	10.106	-86	0	10.020,14
4130381010	TRASACCO	136.951	27.390	20.184	-171	0	20.013,20
4130381020	VILLALAGO	43.651	8.730	8.730	418	0	9.148,51
4130381030	VILLA SANTA LUCIA DEGLI ABRUZZI	10.287	1.029	1.029	-9	0	1.020,00
4130381031	VILLA SANT'ANGELO	22.397	2.240	2.240	-19	0	2.220,66
4130381040	VILLAVALLELONGA	31.822	6.364	4.750	-40	0	4.710,14



Codice Ministero dell'Interno	COMUNE	STIMA RIDUZIONE DI 2.500 MLN SECONDO CRITERI DL 95/2012	CONTRIBUTO MASSIMO APPLICABILE A CARICO DEI COMUNI (20% di (a); 10% di (a) se terremotato)	CONTRIBUTO CALCOLATO SU MEDIA SIOPE 2011/13 di Tab. A o importo di colonna b)	INCREMENTO O MINORE RIDUZIONE DEL 5% per Tempi medi di pagamento	INCREMENTO O MINORE RIDUZIONE DEL 5% per Consip e altri canali	CONTRIBUTO COMPLESSIVO A CARICO DEL COMUNE
			a	b	c	d	e
4130381050	VILLETTA BARREA	36.849	7.370	6.092	-52	0	6.040,67
4130381060	VITTORITO	44.605	8.921	7.612	-65	0	7.547,90
4130600010	ABBATEGGIO	18.360	3.672	3.672	-31	0	3.640,88
4130600020	ALANNO	125.063	25.013	19.542	-166	0	19.376,47
4130600030	BOLOGNANO	37.334	7.467	6.471	310	0	6.781,11
4130600040	BRITTOLE	26.235	2.624	2.624	126	0	2.749,23
4130600050	BUSSI SUL TIRINO	189.922	18.992	18.992	-161	0	18.831,04
4130600060	CAPPELLE SUL TAVO	89.802	17.960	11.335	543	0	11.878,27
4130600070	CARAMANICO TERME	80.479	16.096	13.359	-113	0	13.245,96
4130600080	CARPINETO DELLA NORA	22.109	4.422	3.756	-32	0	3.723,87
4130600090	CASTIGLIONE A CASAURIA	25.216	5.043	4.656	223	0	4.878,93
4130600100	CATIGNANO	43.118	8.624	6.848	-58	0	6.789,64
4130600110	CEPAGATTI	325.398	65.080	44.299	2.123	2.123	48.544,86
4130600120	CITTA' SANT'ANGELO	746.254	149.251	115.541	-980	-4.603	109.957,85
4130600130	CIVITACQUANA	48.135	9.627	7.640	-65	0	7.575,02
4130600140	CIVITELLA CASANOVA	89.555	8.955	8.955	-76	0	8.879,46
4130600150	COLLECORVINO	152.855	30.571	18.513	-157	0	18.356,28
4130600160	CORVARA	9.356	1.871	1.717	-15	0	1.701,96
4130600170	CUGNOLI	70.002	7.000	7.000	-59	0	6.940,79
4130600180	ELICE	49.480	9.896	9.896	474	0	10.370,22
4130600190	FARINDOLA	63.640	12.728	11.156	-95	0	11.060,93
4130600200	LETTOMANOPPELLO	72.931	14.586	10.770	-91	0	10.678,92
4130600210	LORETO APRUTINO	261.326	52.265	51.090	-433	0	50.656,29
4130600220	MANOPPELLO	212.422	42.484	27.856	-236	0	27.619,71
4130600230	MONTABELLO DI BERTONA	35.826	3.583	3.583	-30	0	3.552,18
4130600240	MONTESILVANO	1.573.504	314.701	245.282	-2.081	11.755	254.955,81
4130600250	MOSCUFO	97.527	19.505	11.194	-95	0	11.099,31
4130600260	NOCCIANO	53.142	10.628	6.816	-58	0	6.758,46
4130600270	PENNE	283.079	56.616	44.591	2.137	2.137	48.864,77
4130600280	PESCARA	5.454.111	1.090.822	710.296	34.040	-28.298	716.037,64
4130600290	PESCOSANONESCO	21.073	4.215	4.215	-36	0	4.178,85
4130600300	PIANELLA	301.692	60.338	60.338	2.892	0	63.230,09
4130600310	PICCIANO	47.171	9.434	5.807	-49	0	5.757,84
4130600320	PIETRANICO	17.114	3.423	2.946	-25	0	2.920,74
4130600330	POPOLI	364.812	36.481	36.481	-310	0	36.171,68
4130600340	ROCCAMORICE	26.886	5.377	5.377	-46	0	5.331,67
4130600350	ROSCIANO	95.709	19.142	15.403	-131	0	15.272,73
4130600360	SALLE	14.059	2.812	1.839	-16	0	1.823,77
4130600370	SANT'EUFEMIA A MAIELLA	18.250	3.650	3.650	-31	0	3.618,94
4130600380	SAN VALENTINO IN ABRUZZO CITERIORE	54.844	10.969	10.969	-93	0	10.875,65
4130600390	SCAFA	108.433	21.687	16.502	-140	0	16.361,67
4130600400	SERRAMONACESCA	29.279	5.856	4.709	-40	0	4.668,60
4130600410	SPOLTORE	639.360	127.872	81.243	-689	-3.237	77.317,03
4130600420	TOCCO DA CASAURIA	104.929	20.986	17.254	-146	0	17.107,39
4130600430	TORRE DE' PASSERI	89.066	8.907	8.907	-76	0	8.831,08
4130600440	TURRIVALIGNANI	32.013	6.403	4.623	222	0	4.844,03
4130600450	VICOLI	14.792	2.958	2.120	-18	0	2.101,91
4130600460	VILLA CELIERA	40.511	8.102	7.620	-65	0	7.555,41
4130790001	ALBA ADRIATICA	347.080	69.416	69.416	-589	-2.766	66.061,49
4130790010	ANCARANO	53.948	10.790	10.790	-92	0	10.698,09
4130790020	ARSITA	37.322	3.732	3.732	-32	0	3.700,56
4130790030	ATRI	489.019	97.804	67.578	-573	-2.692	64.311,91
4130790040	BASCIANO	95.030	19.006	19.006	-161	0	18.844,82
4130790050	BELLANTE	185.410	37.082	23.398	-199	0	23.199,48
4130790060	BISENTI	43.257	8.651	7.901	-67	0	7.833,66
4130790070	CAMPLI	261.998	52.400	18.766	-159	0	18.606,32
4130790080	CANZANO	53.612	10.722	8.625	-73	0	8.551,98
4130790090	CASTEL CASTAGNA	20.271	4.054	3.295	158	0	3.452,67
4130790100	CASTELLALTO	182.429	36.486	31.097	-264	0	30.832,71
4130790110	CASTELLI	91.882	9.188	9.188	-78	0	9.110,27
4130790120	CASTIGLIONE MESSER RAIMONDO	68.015	13.603	13.308	-113	0	13.195,14
4130790130	CASTILENTI	51.838	10.368	7.038	-60	0	6.978,26
4130790140	CELLINO ATTANASIO	82.419	16.484	14.955	-127	0	14.828,06
4130790150	CERMIGNANO	49.973	9.995	8.064	-68	0	7.995,34
4130790160	CIVITELLA DEL TRONTO	141.447	28.289	28.289	-240	0	28.049,35
4130790170	COLLEDARA	129.734	12.973	12.973	-110	0	12.863,30
4130790180	COLONNELLA	123.860	24.772	23.376	-198	0	23.177,37
4130790190	CONTROGUERRA	57.875	11.575	11.575	-98	0	11.476,75
4130790200	CORROPOLI	225.415	45.083	37.852	-321	0	37.530,60
4130790210	CORTINO	46.007	9.201	9.201	441	0	9.642,30
4130790220	CROGNALETO	80.349	16.070	13.208	633	0	13.840,61
4130790230	FANO ADRIANO	25.562	2.556	2.556	-22	0	2.534,48
4130790240	GIULIANOVA	1.334.360	266.872	156.882	-1.331	-6.250	149.300,77
4130790250	ISOLA DEL GRAN SASSO D'ITALIA	224.299	44.860	37.834	-321	0	37.513,25
4130790251	MARTINSICURO	311.382	62.276	62.276	-528	-2.481	59.266,85
4130790260	MONTEFINO	41.264	8.253	4.680	-40	0	4.640,72



Codice Ministero dell'Interno	COMUNE	STIMA RIDUZIONE DI 2.500 MLN SECONDO CRITERI DL 95/2012	CONTRIBUTO MASSIMO APPLICABILE A CARICO DEI COMUNI (20% di (a); 10% di (a) se terremotato)	CONTRIBUTO CALCOLATO SU MEDIA SIOPE 2011/13 di Tab. A o importo di colonna b)	INCREMENTO O MINORE RIDUZIONE DEL 5% per Tempi medi di pagamento	INCREMENTO O MINORE RIDUZIONE DEL 5% per Consip e altri canali	CONTRIBUTO COMPLESSIVO A CARICO DEL COMUNE
		a	b	c	d	e	f = c+d+e
4130790270	MONITORIO AL VOMANO	362.550	36.255	36.255	-308	0	35.947,34
4130790280	MORRO D'ORO	152.888	30.578	28.804	-244	0	28.559,90
4130790290	MOSCIANO SANT'ANGELO	371.372	74.274	74.274	-630	0	73.644,20
4130790300	NERETO	157.084	31.417	26.580	-226	0	26.354,88
4130790310	NOTARESCO	237.504	47.501	29.753	-252	0	29.500,60
4130790320	PENNA SANT'ANDREA	86.584	8.658	8.658	415	0	9.073,38
4130790330	PIETRACAMELA	38.024	3.802	3.802	-32	0	3.770,16
4130790340	PINETO	516.790	103.358	65.035	-552	3.117	67.600,16
4130790350	ROCCA SANTA MARIA	23.614	4.723	4.723	226	0	4.949,09
4130790360	ROSETO DEGLI ABRUZZI	991.150	198.230	130.674	-1.109	6.262	135.827,45
4130790370	SANT'EGIDIO ALLA VIBRATA	195.548	39.110	39.110	-332	0	38.777,81
4130790380	SANT'OMERO	188.278	37.656	36.976	-314	0	36.662,54
4130790390	SILVI	915.839	183.168	116.788	-991	-4.653	111.144,51
4130790400	TERAMO	2.301.272	460.254	273.719	-2.323	-10.905	260.491,20
4130790410	TORANO NUOVO	39.608	7.922	7.922	-67	0	7.854,39
4130790420	TORRICELLA SICURA	59.183	11.837	11.837	567	0	12.403,80
4130790430	TORTORETO	529.485	105.897	65.542	-556	3.141	68.126,84
4130790440	TOSSICIA	56.737	5.674	5.674	-48	0	5.625,51
4130790450	VALLE CASTELLANA	59.804	11.961	11.800	565	0	12.365,48
4140190010	ACQUAVIVA COLLECROCE	30.347	6.069	5.261	-45	0	5.216,00
4140190020	BARANELLO	83.444	16.689	16.424	787	0	17.211,07
4140190030	BOIANO	203.508	40.702	33.901	-288	0	33.613,27
4140190040	BONEFRO	100.249	20.050	16.170	-137	0	16.032,54
4140190050	BUSSO	59.017	11.803	10.803	-92	0	10.711,60
4140190060	CAMPOBASSO	2.461.307	492.261	405.075	19.413	-16.138	408.349,42
4140190070	CAMPOCHIARO	22.342	4.468	4.468	214	0	4.682,55
4140190080	CAMPODIPIETRA	80.572	16.114	15.193	-129	0	15.064,19
4140190090	CAMPOLIETO	31.660	6.332	6.332	-54	0	6.278,23
4140190100	CAMPOMARINO	408.097	81.619	78.932	-670	0	78.262,61
4140190110	CASALENDA	81.115	16.223	14.209	-121	0	14.088,15
4140190120	CASALCIPRANO	20.586	4.117	3.453	-29	0	3.423,67
4140190130	CASTELBOTTACCIO	16.248	3.250	2.509	-21	0	2.487,38
4140190140	CASTELLINO DEL BIFERNO	69.067	13.813	13.813	662	0	14.475,38
4140190150	CASTELMAURO	61.905	12.381	11.265	-96	0	11.169,19
4140190160	CASTROPIGNANO	57.838	11.568	11.568	-98	0	11.469,49
4140190170	CERCEMAGGIORE	78.951	15.790	14.841	-126	0	14.714,69
4140190180	CERCEPICCOLA	26.259	5.252	5.252	-45	0	5.207,31
4140190190	CIVITACAMPOMARANO	32.543	6.509	6.064	-51	0	6.012,69
4140190200	COLLE D'ANCHISE	33.025	6.605	6.038	-51	0	5.986,76
4140190210	COLLETORTO	79.306	15.861	11.663	-99	0	11.564,51
4140190220	DURONIA	32.230	6.446	6.446	-55	0	6.391,23
4140190230	FERRAZZANO	95.690	19.138	14.046	-119	0	13.926,47
4140190240	FOSSALTO	40.523	8.105	7.479	-63	0	7.415,54
4140190250	GAMBATESA	54.221	10.844	8.374	-71	0	8.302,83
4140190260	GILDONE	34.596	6.919	6.919	332	0	7.250,80
4140190270	GUARDIAFIERA	48.461	9.692	9.298	-79	0	9.219,31
4140190280	GUARDIAREGIA	38.874	7.775	7.419	-63	0	7.356,13
4140190290	GUGLIONESI	159.778	31.956	27.829	1.334	0	29.162,20
4140190300	JELSI	55.052	11.010	11.010	-93	0	10.916,97
4140190310	LARINO	193.326	38.665	38.665	-328	0	38.337,22
4140190320	LIMOSANO	31.497	6.299	5.717	-49	0	5.668,73
4140190330	LUCITO	41.295	8.259	8.230	-70	0	8.160,18
4140190340	LUPARA	18.942	3.788	3.423	164	0	3.586,54
4140190350	MACCHIA VALFORTORE	26.985	5.397	5.085	244	0	5.328,66
4140190360	MAFALDA	46.746	9.349	8.298	-70	0	8.227,51
4140190370	MATRICE	29.863	5.973	5.300	-45	0	5.255,38
4140190380	MIRABELLO SANITICO	55.676	11.135	11.135	-94	0	11.040,78
4140190390	MOLISE	10.109	2.022	2.022	97	0	2.118,62
4140190400	MONACILIONI	29.206	5.841	5.478	-46	0	5.431,18
4140190410	MONTAGANO	42.808	8.562	8.511	-72	0	8.439,21
4140190420	MONTECILFONE	54.784	10.957	10.610	-90	0	10.519,72
4140190430	MONTEFALCONE NEL SANNIO	40.728	8.146	8.146	-69	0	8.076,41
4140190440	MONTELONGO	33.302	6.660	5.166	-44	0	5.121,89
4140190450	MONTEMITRO	19.438	3.888	3.888	-33	0	3.854,52
4140190460	MONTENERO DI BISACCIA	252.134	50.427	41.574	-353	0	41.221,31
4140190470	MONITORIO NEI FRENTANI	37.356	7.471	7.012	-59	0	6.952,25
4140190480	MORRONE DEL SANNIO	23.181	4.636	4.495	-38	0	4.456,63
4140190490	ORATINO	40.491	8.098	7.596	364	0	7.959,91
4140190500	PALATA	40.787	8.157	7.836	-66	0	7.769,20
4140190510	PETACCIATO	116.107	23.221	22.738	-193	0	22.545,51
4140190520	PETRELLA TIFERNINA	48.835	9.767	9.767	-83	0	9.684,06
4140190530	PIETRACATELLA	40.061	8.012	8.012	-68	0	7.944,31
4140190540	PIETRACUPA	18.632	3.726	3.471	-29	0	3.441,42
4140190550	PORTOCANNONE	216.976	43.395	43.395	2.080	0	45.474,84
4140190560	PROVVIDENTI	18.945	3.789	3.148	-27	0	3.121,54
4140190570	RICCIA	186.426	37.285	37.285	-316	0	36.968,89




Codice Ministero dell'Interno	COMUNE	STIMA RIDUZIONE DI 2.500 MLN SECONDO CRITERI DL 95/2012	CONTRIBUTO MASSIMO APPLICABILE A CARICO DEI COMUNI (20% di (a); 10% di (a) se terremotato)	CONTRIBUTO CALCOLATO SU MEDIA SIOPE 2011/13 di Tab. A o importo di colonna b)	INCREMENTO O MINORE RIDUZIONE DEL 5% per Tempi medi di pagamento	INCREMENTO O MINORE RIDUZIONE DEL 5% per Consip e altri canali	CONTRIBUTO COMPLESSIVO A CARICO DEL COMUNE
		a	b	c	d	e	f = c+d+e
4140190580	RIPABOTTONI	40.199	8.040	7.519	-64	0	7.455,42
4140190590	RIPALIMOSANO	96.644	19.329	19.329	-164	0	19.164,89
4140190600	ROCCAVIVARA	34.496	6.899	6.340	-54	0	6.285,72
4140190610	ROTELLO	40.240	8.048	8.048	-68	0	7.979,80
4140190620	SALCITO	28.611	5.722	5.561	-47	0	5.513,93
4140190630	SAN BIASE	14.985	2.997	2.770	-24	0	2.746,21
4140190640	SAN FELICE DEL MOLISE	29.198	5.840	5.559	-47	0	5.512,04
4140190650	SAN GIACOMO DEGLI SCHIAVONI	29.729	5.946	5.946	285	0	6.230,79
4140190660	SAN GIOVANNI IN GALDO	26.727	5.345	5.345	-45	0	5.300,01
4140190670	SAN GIULIANO DEL SANNIO	37.930	7.586	6.992	-59	0	6.932,89
4140190680	SAN GIULIANO DI PUGLIA	95.567	19.113	15.298	-130	0	15.168,02
4140190690	SAN MARTINO IN PENSILIS	137.510	27.502	27.183	-231	0	26.952,78
4140190700	SAN MASSIMO	52.321	10.464	10.464	501	0	10.965,64
4140190710	SAN POLOMATESE	24.839	4.968	4.279	-36	0	4.242,29
4140190720	SANTA CROCE DI MAGLIANO	137.117	27.423	26.986	-229	0	26.756,58
4140190730	SANT'ANGELO LIMOSANO	17.381	3.476	3.150	-27	0	3.123,60
4140190740	SANT'ELIA A PIANISI	52.312	10.462	10.462	-89	0	10.373,54
4140190750	SEPINO	67.608	13.522	11.006	-93	0	10.912,28
4140190760	SPINETE	38.858	7.772	7.772	-66	0	7.705,61
4140190770	TAVENNA	29.427	5.885	5.860	-50	0	5.810,41
4140190780	TERMOLI	1.631.499	326.300	225.922	-1.917	10.827	234.831,86
4140190790	TORELLA DEL SANNIO	28.996	5.799	5.799	-49	0	5.749,92
4140190800	TORO	59.780	11.956	10.783	-91	0	10.691,47
4140190810	TRIVENTO	136.793	27.359	27.359	-232	0	27.126,39
4140190820	TUFARA	26.355	5.271	5.271	-45	0	5.226,27
4140190830	URURI	86.729	17.346	17.103	-145	0	16.957,73
4140190840	VINCHIATURO	102.069	20.414	20.414	-173	0	20.240,68
4140940010	ACQUAVIVA D'ISERNIA	18.816	3.763	3.763	180	0	3.943,59
4140940020	AGNONE	210.538	42.108	42.108	-357	0	41.750,36
4140940030	BAGNOLI DEL TRIGNO	41.958	8.392	8.364	-71	0	8.293,37
4140940040	BELMONTE DEL SANNIO	31.457	6.291	6.291	-53	0	6.238,05
4140940050	CANTALUPO NEL SANNIO	50.230	10.046	10.046	-85	0	9.960,84
4140940060	CAPRACOTTA	79.560	15.912	14.830	-126	0	14.704,21
4140940070	CAROVILLI	44.542	8.908	8.833	-75	0	8.758,26
4140940080	CARPINONE	39.546	7.909	6.629	-56	0	6.573,08
4140940090	CASTEL DEL GIUDICE	11.443	2.289	2.289	-19	0	2.269,24
4140940100	CASTELPETROSO	52.525	10.505	10.505	503	0	11.008,51
4140940110	CASTELPIZZUTO	11.504	2.301	2.301	110	0	2.411,11
4140940120	CASTEL SAN VINCENZO	33.036	6.607	6.340	304	0	6.643,96
4140940130	CASTELVERRINO	8.618	1.724	1.720	-15	0	1.705,01
4140940140	CERRO AL VOLTURNO	39.379	7.876	6.708	-57	0	6.651,12
4140940150	CHIAUCI	14.589	2.918	2.685	-23	0	2.662,22
4140940160	CIVITANOVA DEL SANNIO	23.284	4.657	4.657	-40	0	4.617,29
4140940170	COLLI A VOLTURNO	45.833	9.167	7.738	371	0	8.108,60
4140940180	CONCA CASALE	11.826	2.365	2.365	-20	0	2.345,13
4140940190	FILIGNANO	21.133	4.227	4.227	-36	0	4.190,74
4140940200	FORLI DEL SANNIO	28.619	5.724	4.571	-39	0	4.532,04
4140940210	FORNELLI	49.682	9.936	9.936	-84	0	9.852,09
4140940220	FROSOLONE	103.330	20.666	19.377	-164	0	19.212,45
4140940230	ISERNIA	825.176	165.035	135.528	-1.150	6.495	140.872,57
4140940240	LONGANO	33.876	6.775	6.775	-57	0	6.717,79
4140940250	MACCHIA D'ISERNIA	30.122	6.024	6.024	-51	0	5.973,38
4140940260	MACCHIAGODENA	68.586	13.717	11.983	-102	0	11.881,36
4140940270	MIRANDA	42.026	8.405	7.400	355	0	7.754,71
4140940280	MONTAQUILA	89.105	17.821	17.552	-149	0	17.403,28
4140940290	MONTENERO VAL COCCHIARA	24.035	4.807	4.514	-38	0	4.475,37
4140940300	MONTERODUNI	50.438	10.088	10.088	-86	0	10.002,06
4140940310	PESCHE	39.195	7.839	6.976	-59	0	6.916,50
4140940320	PESCOLANCIANO	26.357	5.271	5.271	-45	0	5.226,58
4140940330	PESCOPENNATARO	29.300	5.860	4.864	-41	0	4.822,54
4140940340	PETTORANELLO DEL MOLISE	35.674	7.135	7.135	-61	0	7.074,22
4140940350	PIETRABONDANTE	25.195	5.039	5.039	241	0	5.280,39
4140940360	PIZZONE	10.290	2.058	2.058	-17	0	2.040,63
4140940370	POGGIO SANNITA	24.064	4.813	4.813	231	0	5.043,51
4140940380	POZZILLI	121.601	24.320	22.901	-194	0	22.706,92
4140940390	RIONERO SANNITICO	26.690	5.338	5.338	-45	0	5.292,66
4140940400	ROCCAMANDOLFI	33.368	6.674	6.674	-57	0	6.617,00
4140940410	ROCCASICURA	19.373	3.875	3.684	-31	0	3.652,83
4140940420	ROCCHETTA A VOLTURNO	60.222	12.044	10.273	-87	0	10.185,45
4140940430	SAN PIETRO AVELLANA	31.001	6.200	5.940	-50	0	5.889,51
4140940440	SANT'AGAPITO	36.986	7.397	7.222	346	0	7.567,99
4140940450	SANTA MARIA DEL MOLISE	23.914	4.783	4.670	224	0	4.893,54
4140940460	SANT'ANGELO DEL PESCO	22.518	4.504	4.504	-38	0	4.465,40
4140940470	SANT'ELENA SANNITA	17.535	3.507	3.082	-26	0	3.056,29
4140940480	SCAPOLI	25.768	5.154	4.334	208	0	4.541,95
4140940490	SESSANO DEL MOLISE	29.675	5.935	5.935	-50	0	5.884,74




Codice Ministero dell'Interno	COMUNE	STIMA RIDUZIONE DI 2.500 MLN SECONDO CRITERI DL 95/2012	CONTRIBUTO MASSIMO APPLICABILE A CARICO DEI COMUNI (20% di (a); 10% di (a) se terremotato)	CONTRIBUTO CALCOLATO SU MEDIA SIOPE 2011/13 di Tab. A o importo di colonna b)	INCREMENTO O MINORE RIDUZIONE DEL 5% per Tempi medi di pagamento	INCREMENTO O MINORE RIDUZIONE DEL 5% per Consip e altri canali	CONTRIBUTO COMPLESSIVO A CARICO DEL COMUNE
		a	b	c	d	e	f = c+d+e
4140940500	SESTO CAMPANO	150.632	30.126	27.963	1.340	0	29.303,06
4140940510	VASTOGIRARDI	37.643	7.529	7.529	-64	0	7.464,67
4140940520	VENAFRO	334.069	66.814	49.141	-417	-1.958	46.766,00
4150080010	AIELLO DEL SABATO	85.501	17.100	17.100	-145	0	16.955,06
4150080020	ALTAVILLA IRPINA	94.917	18.983	13.689	656	0	14.344,70
4150080030	ANDRETTA	67.839	13.568	11.468	-97	0	11.370,49
4150080040	AQUILONIA	61.893	12.379	11.245	-95	0	11.149,84
4150080050	ARIANO IRPINO	891.186	178.237	114.776	-974	5.500	119.302,57
4150080060	ATRIPALDA	399.266	79.853	57.824	2.771	2.771	63.366,74
4150080070	AVELLA	134.990	26.998	24.662	1.182	0	25.844,41
4150080080	AVELLINO	2.041.678	408.336	272.904	-2.316	-10.872	259.715,53
4150080090	BAGNOLI IRPINO	129.165	25.833	21.308	-181	0	21.126,89
4150080100	BAIANO	140.404	28.081	20.492	982	0	21.474,56
4150080110	BISACCIA	150.944	30.189	30.189	1.447	0	31.635,52
4150080120	BONITO	62.611	12.522	12.522	-106	0	12.415,89
4150080130	CAIRANO	22.172	4.434	3.291	-28	0	3.263,52
4150080140	CALABRITTO	63.041	12.608	11.158	-95	0	11.063,54
4150080150	CALITRI	132.299	26.460	24.762	-210	0	24.551,57
4150080160	CANDIDA	31.953	6.391	3.770	181	0	3.951,07
4150080170	CAPOSELE	111.768	22.354	22.354	-190	0	22.163,96
4150080180	CAPRIGLIA IRPINA	46.961	9.392	9.392	-80	0	9.312,58
4150080190	CARIFE	30.712	6.142	6.142	294	0	6.436,72
4150080200	CASALBORE	61.145	12.229	10.643	510	0	11.153,07
4150080210	CASSANO IRPINO	35.492	7.098	3.822	-32	0	3.789,82
4150080220	CASTEL BARONIA	33.921	6.784	5.771	-49	0	5.722,45
4150080230	CASTELFRANCI	57.718	11.544	8.731	-74	0	8.656,99
4150080240	CASTELVETERE SUL CALORE	37.092	7.418	6.951	-59	0	6.892,45
4150080250	CERVINARA	254.079	50.816	24.162	-205	0	23.956,92
4150080260	CESINALI	65.743	13.149	13.149	-112	0	13.036,96
4150080270	CHIANCHE	19.026	3.805	3.316	-28	0	3.287,96
4150080280	CHIUSANO DI SAN DOMENICO	66.794	13.359	13.359	-113	0	13.245,37
4150080290	CONTRADA	62.596	12.519	8.278	397	0	8.674,94
4150080300	CONZA DELLA CAMPANIA	84.065	16.813	16.700	-142	0	16.558,61
4150080310	DOMICELLA	45.167	9.033	7.410	-63	0	7.346,72
4150080320	FLUMERI	74.908	14.982	13.999	-119	0	13.879,98
4150080330	FONTANAROSA	98.956	19.791	12.499	-106	0	12.392,69
4150080340	FORINO	139.757	27.951	19.280	-164	0	19.116,14
4150080350	FRIGENTO	124.786	24.957	19.849	-168	0	19.680,85
4150080360	GESUALDO	114.667	22.933	16.957	-144	0	16.813,60
4150080370	GRECI	29.490	5.898	5.663	-48	0	5.614,91
4150080380	GROTTAMINARDA	192.211	38.442	29.321	1.405	0	30.726,62
4150080390	GROTTOLELLA	51.658	10.332	7.053	-60	0	6.992,74
4150080400	GUARDIA LOMBARDI	72.757	14.551	8.835	-75	0	8.759,61
4150080410	LACEDONIA	102.829	20.566	20.566	-175	0	20.391,27
4150080420	LAPIO	9.686	1.937	1.786	-15	0	1.770,72
4150080430	LAURO	54.863	10.973	8.547	410	0	8.956,84
4150080440	LIONI	228.084	45.617	39.653	-336	0	39.316,65
4150080450	LUOGOSANO	43.981	8.796	8.796	422	0	9.217,69
4150080460	MANOCALZATI	71.793	14.359	11.634	558	0	12.191,56
4150080470	MARZANO DI NOLA	60.407	12.081	10.035	-85	0	9.949,77
4150080480	MELITO IRPINO	50.242	10.048	7.786	-66	0	7.720,29
4150080490	MERCOGLIANO	309.588	61.918	48.520	-412	-1.933	46.175,69
4150080500	MIRABELLA ECLANO	252.918	50.584	34.846	-296	0	34.550,05
4150080510	MONTAGUTO	32.489	6.498	6.498	-55	0	6.442,60
4150080520	MONTECALVO IRPINO	80.734	16.147	15.999	-136	0	15.863,56
4150080530	MONTEFALCIONE	49.476	9.895	9.895	-84	0	9.811,27
4150080540	MONTEFORTE IRPINO	281.891	56.378	34.532	1.655	1.655	37.841,41
4150080550	MONTEFREDANE	72.231	14.446	9.095	436	0	9.531,37
4150080560	MONTEFUSCO	46.093	9.219	6.742	-57	0	6.684,81
4150080570	MONTELLA	217.575	43.515	37.017	-314	0	36.702,63
4150080580	MONTEMARANO	79.012	15.802	9.312	-79	0	9.233,33
4150080590	MONTEMILETTO	158.111	31.622	16.248	-138	0	16.110,23
4150080600	MONTEVERDE	32.019	6.404	6.404	-54	0	6.349,55
4150080605	MONTORO	514.231	102.846	76.291	-647	3.656	79.299,93
4150080630	MORRA DE SANCTIS	57.885	11.577	10.448	-89	0	10.359,59
4150080631	MOSCHIANO	29.939	5.988	3.816	-32	0	3.783,45
4150080640	MUGNANO DEL CARDINALE	112.358	22.472	12.881	-109	0	12.772,17
4150080650	NUSCO	137.085	27.417	18.649	-158	0	18.490,73
4150080660	OSPEDALETTO D'ALPINOLO	58.857	11.771	6.607	-56	0	6.550,58
4150080670	PAGO DEL VALLO DI LAURO	32.789	6.558	5.950	-50	0	5.899,74
4150080680	PAROLISE	26.233	5.247	3.868	-33	0	3.835,55
4150080690	PATERNOPOLI	70.122	14.024	9.471	-80	0	9.390,26
4150080700	PETRURRO IRPINO	15.365	3.073	2.591	-22	0	2.569,12
4150080710	PIETRADEFUSI	58.822	11.764	11.764	-100	0	11.664,58
4150080720	PIETRASTORNINA	41.489	8.298	8.298	398	0	8.695,36
4150080730	PRAIA DI PRINCIPATO ULTRA	88.681	17.736	12.391	594	0	12.984,92



Codice Ministero dell'Interno	COMUNE	STIMA RIDUZIONE DI 2.500 MLN SECONDO CRITERI DL 95/2012	CONTRIBUTO MASSIMO APPLICABILE A CARICO DEI COMUNI (20% di (a); 10% di (a) se terremotato)	CONTRIBUTO CALCOLATO SU MEDIA SIOPE 2011/13 di Tab. A o importo di colonna b)	INCREMENTO O MINORE RIDUZIONE DEL 5% per Tempi medi di pagamento	INCREMENTO O MINORE RIDUZIONE DEL 5% per Consip e altri canali	CONTRIBUTO COMPLESSIVO A CARICO DEL COMUNE
			b	c	d	e	f = c+d+e
4150080740	PRATOLA SERRA	75.795	15.159	15.159	-129	0	15.030,29
4150080750	QUADRELLE	38.520	7.704	4.801	-41	0	4.759,82
4150080760	QUINDICI	49.876	9.975	6.892	-58	0	6.833,64
4150080770	ROCCABASCIERANA	61.511	12.302	8.609	413	0	9.021,99
4150080780	ROCCA SAN FELICE	23.736	4.747	3.715	-32	0	3.683,05
4150080790	ROTONDI	106.824	21.365	14.188	-120	0	14.067,58
4150080800	SALZA IRPINA	23.552	4.710	2.604	125	0	2.728,71
4150080810	SAN MANGO SUL CALORE	40.931	8.186	8.186	-69	0	8.116,65
4150080820	SAN MARTINO VALLE CAUDINA	104.150	20.830	17.994	862	0	18.856,51
4150080830	SAN MICHELE DI SERINO	58.153	11.631	6.544	-56	0	6.488,95
4150080840	SAN NICOLA BARONIA	20.619	4.124	4.026	-34	0	3.991,48
4150080850	SAN POTITO ULTRA	34.051	6.810	6.035	-51	0	5.984,23
4150080860	SAN SOSSIO BARONIA	55.243	11.049	10.224	-87	0	10.137,38
4150080870	SANTA LUCIA DI SERINO	30.130	6.026	6.026	-51	0	5.974,84
4150080880	SANT'ANDREA DI CONZA	44.277	8.855	8.855	-75	0	8.780,35
4150080890	SANT'ANGELO ALL'ESCA	40.174	8.035	6.640	-56	0	6.583,94
4150080900	SANT'ANGELO A SCALA	15.686	3.137	3.137	150	0	3.287,44
4150080910	SANT'ANGELO DEI LOMBARDI	165.579	33.116	17.843	-151	0	17.691,71
4150080920	SANTA PAOLINA	41.556	8.311	5.759	-49	0	5.709,66
4150080940	SANTO STEFANO DEL SOLE	49.816	9.963	7.854	376	0	8.229,97
4150080950	SAVIGNANO IRPINO	99.208	19.842	12.580	-107	0	12.473,30
4150080960	SCAMPITELLA	37.954	7.591	6.809	-58	0	6.751,42
4150080970	SENERCHIA	35.740	7.148	7.148	-61	0	7.087,27
4150080980	SERINO	205.569	41.114	29.487	-250	0	29.236,56
4150080990	SIRIGNANO	55.569	11.114	9.095	436	0	9.531,36
4150081000	SOLOFRA	364.068	72.814	41.403	-351	1.984	43.036,32
4150081010	SORBO SERPICO	24.457	4.891	4.531	-38	0	4.492,30
4150081020	SPERONE	81.818	16.364	13.972	-119	0	13.853,80
4150081030	STURNO	86.014	17.203	13.885	665	0	14.550,11
4150081040	SUMMONTE	31.221	6.244	6.244	299	0	6.543,43
4150081050	TAURANO	33.688	6.738	6.738	-57	0	6.680,43
4150081060	TAURASI	60.192	12.038	7.923	380	0	8.302,76
4150081070	TEORA	75.801	15.160	12.647	-107	0	12.539,57
4150081080	TORELLA DE' LOMBARDI	79.122	15.824	10.614	-90	0	10.524,38
4150081090	TORRE LE NOCELLE	31.279	6.256	4.314	-37	0	4.277,85
4150081100	TORRIONI	18.578	3.716	3.319	-28	0	3.291,08
4150081110	TREVICO	36.234	7.247	6.362	-54	0	6.308,21
4150081120	TUFO	26.887	5.377	4.561	-39	0	4.522,48
4150081130	VALLATA	97.353	19.471	15.616	-133	0	15.483,85
4150081131	VALLESACCARDA	51.704	10.341	10.341	-88	0	10.252,98
4150081140	VENTICANO	70.402	14.080	14.080	-119	0	13.960,86
4150081150	VILLAMAINA	25.485	5.097	4.431	-38	0	4.393,21
4150081160	VILLANOVA DEL BATTISTA	49.239	9.848	5.875	-50	0	5.824,66
4150081170	VOLTURARA IRPINA	54.195	10.839	10.839	519	0	11.358,47
4150081180	ZUNGOLI	32.004	6.401	6.401	-54	0	6.346,44
4150110010	AIROLA	193.243	38.649	27.816	1.333	0	29.148,58
4150110020	AMOROSI	111.041	22.208	20.158	966	0	21.123,65
4150110030	APICE	144.564	28.913	20.367	-173	0	20.194,39
4150110040	APOLLOSA	77.269	15.454	11.924	-101	0	11.823,29
4150110050	ARPAIA	41.017	8.203	7.507	-64	0	7.443,26
4150110060	ARPAISE	33.379	6.676	4.288	-36	0	4.252,09
4150110070	BASELICE	72.463	14.493	14.493	-123	0	14.369,70
4150110080	BENEVENTO	3.146.979	629.396	332.340	15.927	15.927	364.193,69
4150110090	BONEA	68.487	13.697	9.900	-84	0	9.815,94
4150110100	BUCCIANO	61.715	12.343	9.928	-84	0	9.844,01
4150110110	BUONALBERGO	49.691	9.938	6.895	-59	0	6.836,06
4150110120	CALVI	42.473	8.495	8.091	388	0	8.478,47
4150110130	CAMPOLATTARO	25.607	5.121	5.121	245	0	5.366,79
4150110140	CAMPOLI DEL MONTE TABURNO	45.083	9.017	7.936	-67	0	7.868,79
4150110150	CASALDUNI	24.707	4.941	1.985	-17	0	1.968,02
4150110160	CASTELFRANCO IN MISCANO	23.988	4.798	4.798	230	0	5.027,50
4150110170	CASTELPAGANO	49.462	9.892	9.892	-84	0	9.808,47
4150110180	CASTELPOTO	34.181	6.836	4.549	-39	0	4.510,40
4150110190	CASTELVENERE	75.828	15.166	15.166	-129	0	15.036,89
4150110200	CASTELVETRE IN VAL FORTORE	43.866	8.773	7.708	-65	0	7.642,81
4150110210	CAUTANO	48.320	9.664	6.370	305	0	6.675,63
4150110220	CEPPALONI	119.906	23.981	23.981	-203	0	23.777,62
4150110230	CERRETO SANNITA	240.644	48.129	48.129	2.306	0	50.435,37
4150110240	CIRCELLO	66.246	13.249	13.249	-112	0	13.136,71
4150110250	COLLE SANNITA	93.671	18.734	14.115	-120	0	13.995,57
4150110260	CUSANO MUTRI	124.158	24.832	24.832	-211	0	24.620,90
4150110261	DUGENTA	72.838	14.568	10.458	-89	0	10.368,77
4150110270	DURAZZANO	71.772	14.354	10.587	-90	0	10.496,96
4150110280	FAICCHIO	67.574	13.515	11.356	-96	0	11.259,70
4150110290	FOGLIANISE	132.435	26.487	16.152	-137	0	16.015,23
4150110300	FOIANO DI VAL FORTORE	79.998	16.000	16.000	767	0	16.766,34



Codice Ministero dell'Interno	COMUNE	STIMA RIDUZIONE DI 2.500 MLN SECONDO CRITERI DL 95/2012	CONTRIBUTO MASSIMO APPLICABILE A CARICO DEI COMUNI (20% di (a); 10% di (a) se terremotato)	CONTRIBUTO CALCOLATO SU MEDIA SIOPE 2011/13 di Tab. A o importo di colonna b)	INCREMENTO O MINORE RIDUZIONE DEL 5% per Tempi medi di pagamento	INCREMENTO O MINORE RIDUZIONE DEL 5% per Consip e altri canali	CONTRIBUTO COMPLESSIVO A CARICO DEL COMUNE
		a	b	c	d	e	f = c+d+e
4150110310	FORCHIA	43.981	8.796	5.175	-44	0	5.131,35
4150110320	FRAGNETO L'ABATE	18.836	3.767	3.767	181	0	3.947,71
4150110330	FRAGNETO MONFORTE	104.832	20.966	19.876	-169	0	19.707,45
4150110340	FRASSO TELESINO	82.279	16.456	12.193	-103	0	12.089,73
4150110350	GINESTRA DEGLI SCHIAVONI	35.536	7.107	7.107	-60	0	7.046,88
4150110360	GUARDIA SANFRAMONDI	112.287	22.457	20.498	-174	0	20.324,40
4150110370	LIMATOLA	139.050	27.810	26.576	1.274	0	27.849,74
4150110380	MELIZZANO	123.383	24.677	21.774	-185	0	21.588,85
4150110390	MOIANO	131.496	26.299	26.299	-223	0	26.075,98
4150110400	MOLINARA	145.353	29.071	29.071	-247	0	28.823,94
4150110410	MONTEFALCONE DI VAL FORTORE	80.384	16.077	13.365	-113	0	13.251,26
4150110420	MONTESARCHIO	454.454	90.891	42.956	-364	2.059	44.650,62
4150110430	MORCONE	146.908	29.382	29.382	1.408	0	30.789,71
4150110440	PADULI	112.885	22.577	17.787	852	0	18.639,76
4150110450	PAGO VEIANO	54.589	10.918	8.761	-74	0	8.686,92
4150110460	PANNARANO	57.175	11.435	9.121	437	0	9.558,06
4150110470	PAOLISI	37.583	7.517	6.221	-53	0	6.168,55
4150110480	PAUPISI	41.566	8.313	6.477	-55	0	6.422,13
4150110490	PESCO SANNITA	64.304	12.861	11.283	541	0	11.823,76
4150110500	PIETRAROJA	25.582	5.116	3.334	-28	0	3.306,17
4150110510	PIETRELCINA	113.271	22.654	22.622	1.084	0	23.705,90
4150110520	PONTE	62.972	12.594	8.729	-74	0	8.654,81
4150110530	PONTELANDOLFO	55.618	11.124	11.124	-94	0	11.029,15
4150110540	PUGLIANELLO	36.738	7.348	6.907	331	0	7.237,82
4150110550	REINO	31.880	6.376	6.376	306	0	6.681,47
4150110560	SAN BARTOLOMEO IN GALDO	145.429	29.086	16.990	814	0	17.804,04
4150110570	SAN GIORGIO DEL SANNIO	279.210	55.842	36.660	-311	0	36.349,23
4150110580	SAN GIORGIO LA MOLARA	105.553	21.111	16.955	-144	0	16.811,43
4150110590	SAN LEUCIO DEL SANNIO	49.658	9.932	9.932	-84	0	9.847,41
4150110600	SAN LORENZELLO	45.699	9.140	8.488	407	0	8.894,57
4150110610	SAN LORENZO MAGGIORE	41.205	8.241	8.241	-70	0	8.171,03
4150110620	SAN LUPO	23.981	4.796	4.796	-41	0	4.755,55
4150110630	SAN MARCO DEI CAVOTI	87.887	17.577	17.577	-149	0	17.428,28
4150110640	SAN MARTINO SANNITA	37.147	7.429	5.802	-49	0	5.752,84
4150110641	SAN NAZZARO	25.062	5.012	3.948	-34	0	3.914,83
4150110650	SAN NICOLA MANFREDI	54.377	10.875	10.875	-92	0	10.783,15
4150110660	SAN SALVATORE TELESINO	117.668	23.534	22.189	1.063	0	23.252,87
4150110670	SANTA CROCE DEL SANNIO	27.443	5.489	5.489	-47	0	5.441,96
4150110680	SANT'AGATA DE' GOTI	195.116	39.023	39.023	1.870	1.870	42.763,53
4150110690	SANT'ANGELO A CUPOLI	67.789	13.558	13.558	-115	0	13.442,69
4150110691	SANT'ARCANDELO TRIMONTE	74.644	14.929	14.929	-127	0	14.802,09
4150110700	SASSINORO	26.871	5.374	5.202	249	0	5.451,10
4150110710	SOLOPACA	63.877	12.775	9.398	450	0	9.848,61
4150110720	TELESE	187.388	37.478	26.568	1.273	0	27.840,84
4150110730	TOCCO CAUDIO	46.070	9.214	8.607	412	0	9.019,08
4150110740	TORRECUSSO	69.580	13.916	10.870	-92	0	10.778,14
4150110750	VITULANO	62.082	12.416	12.416	595	0	13.011,53
4150200010	AILANO	48.101	9.620	9.620	-82	0	9.538,65
4150200020	ALIFE	97.166	19.433	17.406	834	0	18.240,10
4150200030	ALVIGNANO	128.127	25.625	22.111	-188	0	21.923,03
4150200040	ARIENZO	177.743	35.549	35.549	-302	0	35.247,00
4150200050	AVERSA	1.553.551	310.710	154.259	7.393	7.393	169.044,70
4150200060	BAIA E LATINA	39.238	7.848	7.848	-67	0	7.781,03
4150200070	BELLONA	153.844	30.769	14.420	691	0	15.110,74
4150200080	CAIANELLO	47.452	9.490	9.490	-81	0	9.409,85
4150200090	CAIAZZO	136.929	27.386	25.247	1.210	0	26.457,17
4150200100	CALVI RISORTA	216.742	43.348	25.182	-214	0	24.968,16
4150200110	CAMIGLIANO	35.646	7.129	7.038	-60	0	6.978,39
4150200120	CANCELLO ED ARNONE	16.519	3.304	3.304	-28	0	3.275,73
4150200130	CAPODRISE	134.068	26.814	23.825	1.142	0	24.966,30
4150200140	CAPRIATI A VOLTURNO	45.623	9.125	9.125	-77	0	9.047,13
4150200150	CAPUA	430.426	86.085	44.167	2.117	2.117	48.399,74
4150200160	CARINARO	183.336	36.667	25.868	-219	0	25.648,54
4150200170	CARINOLA	240.256	48.051	40.273	1.930	0	42.202,85
4150200180	CASAGIOVE	461.865	92.373	55.903	-474	2.679	58.107,75
4150200190	CASAL DI PRINCIPE	397.051	79.410	40.312	1.932	1.932	44.175,33
4150200200	CASALUCE	149.933	29.987	20.610	-175	988	21.423,25
4150200201	CASAPESENNA	125.005	25.001	10.469	502	0	10.971,14
4150200210	CASAPULLA	221.710	44.342	41.838	-355	0	41.482,80
4150200220	CASERTA	2.258.374	451.675	304.930	14.613	14.613	334.156,30
4150200230	CASTEL CAMPAGNANO	60.226	12.045	9.732	-83	0	9.649,23
4150200240	CASTEL DI SASSO	21.187	4.237	4.237	-36	0	4.201,37
4150200250	CASTELLO DEL MATESE	37.732	7.546	7.546	362	0	7.907,97
4150200260	CASTEL MORRONE	85.205	17.041	16.594	795	0	17.388,87
4150200270	CASTEL VOLTURNO	977.456	195.491	92.191	4.418	-3.673	92.936,03
4150200271	CELLOLE	444.626	88.925	62.872	3.013	0	65.885,40




Codice Ministero dell'Interno	COMUNE	STIMA RIDUZIONE DI 2.500 MLN SECONDO CRITERI DL 95/2012	CONTRIBUTO MASSIMO APPLICABILE A CARICO DEI COMUNI (20% di (a); 10% di (a) se terremotato)	CONTRIBUTO CALCOLATO SU MEDIA SIOPE 2011/13 di Tab. A o importo di colonna b)	INCREMENTO O MINORE RIDUZIONE DEL 5% per Tempi medi di pagamento	INCREMENTO O MINORE RIDUZIONE DEL 5% per Consip e altri canali	CONTRIBUTO COMPLESSIVO A CARICO DEL COMUNE
			a	b	c	d	e
4150200280	CERVINO	97.539	19.508	10.243	-87	0	10.156,15
4150200290	CESA	157.187	31.437	16.864	-143	0	16.720,78
4150200300	CIORLANO	16.590	3.318	2.543	-22	0	2.521,57
4150200310	CONCA DELLA CAMPANIA	37.313	7.463	7.261	-62	0	7.199,59
4150200320	CURTI	173.077	34.615	17.328	830	0	18.158,43
4150200330	DRAGONI	39.530	7.906	7.906	-67	0	7.838,96
4150200331	FALCIANO DEL MASSICO	106.337	21.267	17.540	841	0	18.380,66
4150200340	FONTEGRECA	21.638	4.328	4.328	-37	0	4.290,79
4150200350	FORMICOLA	37.082	7.416	6.301	-53	0	6.247,25
4150200360	FRANCOISE	93.375	18.675	17.093	-145	0	16.947,66
4150200370	FRIGNANO	173.786	34.757	21.327	-181	0	21.145,64
4150200380	GALLO	26.321	5.264	5.264	-45	0	5.219,53
4150200390	GALLUCCIO	74.832	14.966	14.154	-120	0	14.033,62
4150200400	GIANO VETUSTO	13.225	2.645	2.645	-22	0	2.622,48
4150200410	GIOIA SANNITICA	86.603	17.321	17.321	830	0	18.150,75
4150200420	GRAZZANISE	66.291	13.258	12.221	586	0	12.806,78
4150200430	GRICIGNANO DI AVERSA	273.836	54.767	32.239	-274	1.545	33.510,70
4150200440	LETINO	35.177	7.035	7.035	-60	0	6.975,80
4150200450	LIBERI	42.018	8.404	8.404	-71	0	8.332,28
4150200460	LUSCIANO	418.831	83.766	58.234	-494	2.791	60.530,30
4150200470	MACERATA CAMPANIA	250.953	50.191	31.257	-265	-1.245	29.746,83
4150200480	MADDALONI	812.291	162.458	123.272	5.908	5.908	135.087,20
4150200490	MARCIANISE	1.315.981	263.196	139.185	-1.181	-5.545	132.458,85
4150200500	MARZANO APPIO	76.219	15.244	10.113	-86	0	10.027,48
4150200510	MIGNANO MONTE LUNGO	91.125	18.225	18.225	873	0	19.098,40
4150200520	MONDRAGONE	671.140	134.228	134.228	-1.139	6.433	139.521,62
4150200530	ORTA DI ATELLA	491.842	98.368	66.844	3.203	3.203	73.251,30
4150200540	PARETE	279.825	55.965	55.965	-475	2.682	58.172,08
4150200550	PASTORANO	126.081	25.216	17.810	-151	0	17.658,69
4150200560	PIANA DI MONTE VERNA	60.017	12.003	8.754	420	0	9.173,72
4150200570	PIEDIMONTE MATESE	370.388	74.078	66.578	3.191	3.191	72.959,66
4150200580	PIETRAMELARA	113.495	22.699	13.868	665	0	14.532,17
4150200590	PIETRAVAIRANO	91.933	18.387	15.425	739	0	16.164,49
4150200600	PIGNATARO MAGGIORE	226.287	45.257	22.128	-188	0	21.940,37
4150200610	PONTELATONE	48.900	9.780	6.976	334	0	7.310,80
4150200620	PORTICO DI CASERTA	140.499	28.100	17.973	-153	0	17.820,45
4150200630	PRATA SANNITA	38.921	7.784	7.784	373	0	8.157,27
4150200640	PRATELLA	44.546	8.909	8.909	427	0	9.336,20
4150200650	PRESENZANO	96.186	19.237	19.237	-163	0	19.074,00
4150200660	RAVICANINA	19.376	3.875	3.875	186	0	4.060,90
4150200670	RECALE	177.061	35.412	17.563	842	0	18.404,28
4150200680	RIARDO	53.304	10.661	6.352	304	0	6.656,42
4150200690	ROCCA D'EVANDRO	64.019	12.804	12.804	614	0	13.417,41
4150200700	ROCCAMONFINA	90.631	18.126	10.644	510	0	11.154,13
4150200710	ROCCAROMANA	33.151	6.630	6.630	318	0	6.947,95
4150200720	ROCCHETTA E CROCE	15.505	3.101	2.857	137	0	2.993,49
4150200730	RUVIANO	53.939	10.788	10.788	517	0	11.304,78
4150200740	SAN CIPRIANO D'AVERSA	288.382	57.676	24.803	-210	-988	23.604,47
4150200750	SAN FELICE A CANCELLO	370.258	74.052	43.605	2.090	2.090	47.784,73
4150200760	SAN GREGORIO MATESE	9.676	1.935	1.935	-16	0	1.918,69
4150200770	SAN MARCELLINO	115.070	23.014	13.153	630	630	14.414,08
4150200771	SAN MARCO EVANGELISTA	193.606	38.721	22.427	1.075	0	23.502,09
4150200780	SAN NICOLA LA STRADA	286.458	57.292	50.472	2.419	2.419	55.309,22
4150200790	SAN PIETRO INFINE	48.381	9.676	8.946	-76	0	8.870,07
4150200800	SAN POTITO SANNITICO	49.203	9.841	7.735	371	0	8.106,03
4150200810	SAN PRISCO	380.814	76.163	44.153	2.116	-1.759	44.509,52
4150200820	SANTA MARIA A VICO	265.192	53.038	31.806	-270	1.524	33.060,55
4150200830	SANTA MARIA CAPUA VETERE	1.683.971	336.794	220.288	10.557	10.557	241.401,65
4150200840	SANTA MARIA LA FOSSA	63.967	12.793	6.222	298	0	6.519,76
4150200850	SAN TAMMARO	168.914	33.783	24.218	-205	0	24.012,16
4150200860	SANT'ANGELO D'ALIFE	40.883	8.177	7.173	344	0	7.516,72
4150200870	SANT'ARPINO	275.264	55.053	41.460	1.987	1.987	45.434,06
4150200880	SESSA AURUNCA	805.596	161.119	141.515	6.782	6.782	155.078,84
4150200890	SPARANISE	238.422	47.684	28.010	-238	0	27.772,45
4150200900	SUCCIVIO	142.913	28.583	21.203	1.016	0	22.219,50
4150200910	TEANO	506.768	101.354	83.485	4.001	4.001	91.487,09
4150200920	TEVEROLA	245.682	49.136	29.177	-248	-1.162	27.766,56
4150200930	TORA E PICCILLI	32.722	6.544	5.822	-49	0	5.772,60
4150200940	TRENTOLA-DUCENTA	414.016	82.803	53.676	-455	2.572	55.793,19
4150200950	VAIRANO PATENORA	153.543	30.709	19.170	919	0	20.088,97
4150200960	VALLE AGRICOLA	23.889	4.778	4.319	-37	0	4.282,23
4150200970	VALLE DI MADDALONI	62.387	12.477	10.490	503	0	10.993,15
4150200980	VILLA DI BRIANO	116.636	23.327	21.391	1.025	0	22.415,91
4150200990	VILLA LITERNO	141.067	28.213	28.213	1.352	-1.124	28.441,39
4150201000	VITULAZIO	177.162	35.432	32.352	-275	0	32.077,94
4150510010	ACERRA	1.566.199	313.240	161.440	-1.370	-6.432	153.638,19





Codice Ministero dell'Interno	COMUNE	STIMA RIDUZIONE DI 2.500 MLN SECONDO CRITERI DL 95/2012	CONTRIBUTO MASSIMO APPLICABILE A CARICO DEI COMUNI (20% di (a); 10% di (a) se terremotato)	CONTRIBUTO CALCOLATO SU MEDIA SIOPE 2011/13 di Tab. A o importo di colonna b)	INCREMENTO O MINORE RIDUZIONE DEL 5% per Tempi medi di pagamento	INCREMENTO O MINORE RIDUZIONE DEL 5% per Consip e altri canali	CONTRIBUTO COMPLESSIVO A CARICO DEL COMUNE
			a	b	c	d	e
4150510020	AFRAGOLA	2.271.973	454.395	338.053	-2.868	16.201	351.384,80
4150510030	AGEROLA	180.611	36.122	35.146	-298	0	34.847,68
4150510040	ANACAPRI	419.759	83.952	40.527	-344	0	40.182,66
4150510050	ARZANO	1.009.573	201.915	191.970	-1.629	-7.648	182.693,50
4150510060	BACOLI	886.081	177.216	114.179	5.472	5.472	125.122,72
4150510070	BARANO D'ISCHIA	196.363	39.273	11.611	556	0	12.167,49
4150510080	BOSCOREALE	730.975	146.195	65.917	-559	3.159	68.516,44
4150510090	BOSCOTRECASE	227.605	45.521	17.372	833	833	19.037,59
4150510100	BRUSCIANO	377.239	75.448	30.642	-260	-1.221	29.161,39
4150510110	CAIVANO	1.209.815	241.963	220.870	10.585	-8.799	222.654,90
4150510120	CALVIZZANO	317.860	63.572	51.870	2.486	2.486	56.841,58
4150510130	CAMPOSANO	99.818	19.964	14.007	-119	0	13.887,94
4150510140	CAPRI	575.824	115.165	68.431	-581	0	67.850,44
4150510150	CARBONARA DI NOLA	54.630	10.926	6.995	-59	0	6.936,14
4150510160	CARDITO	420.264	84.053	78.698	3.771	3.771	86.240,74
4150510170	CASALNUOVO DI NAPOLI	1.284.853	256.971	134.354	6.439	-5.353	135.439,81
4150510180	CASAMARCIANO	97.650	19.530	18.086	-153	0	17.932,17
4150510190	CASAMICCIOLA TERME	234.068	46.814	34.329	1.645	0	35.974,15
4150510200	CASANDRINO	414.312	82.862	61.293	-520	-2.442	58.330,90
4150510210	CASAVATORE	596.575	119.315	74.592	-633	-2.972	70.987,56
4150510220	CASOLA DI NAPOLI	101.416	20.283	11.813	-100	0	11.712,90
4150510230	CASORIA	3.054.505	610.901	348.660	-2.958	-13.891	331.810,69
4150510240	CASTELLAMMARE DI STABIA	898.796	179.759	179.759	-1.525	8.615	186.848,56
4150510250	CASTELLO DI CISTERNA	141.353	28.271	19.674	943	0	20.617,23
4150510260	CERCOLA	486.291	97.258	62.484	2.994	2.994	68.473,11
4150510270	CICCIANO	223.733	44.747	29.924	-254	1.434	31.103,90
4150510280	CIMITILE	158.642	31.728	28.890	-245	0	28.644,48
4150510290	COMIZIANO	48.486	9.697	9.697	-82	0	9.614,85
4150510300	CRISPANO	270.644	54.129	25.873	-220	1.240	26.893,55
4150510301	ERCOLANO	1.900.405	380.081	194.930	-1.654	9.342	202.617,61
4150510310	FORIO	723.934	144.787	62.028	2.973	2.973	67.973,15
4150510320	FRATTAMAGGIORE	952.644	190.529	106.120	-900	5.086	110.304,88
4150510330	FRATTAMINORE	415.718	83.144	48.132	-408	-1.918	45.806,17
4150510340	GIUGLIANO IN CAMPANIA	4.536.719	907.344	503.425	-4.272	-20.056	479.097,21
4150510350	GRAGNANO	803.943	160.789	60.538	-514	-2.412	57.612,27
4150510360	GRUMO NEVANO	514.426	102.885	49.130	-417	2.354	51.067,11
4150510370	ISCHIA	1.069.441	213.888	132.796	6.364	6.364	145.523,96
4150510380	LACCO AMENO	282.952	56.590	42.615	2.042	0	44.657,52
4150510390	LETTERE	100.942	20.188	20.188	967	0	21.155,86
4150510400	LIVERI	51.319	10.264	7.987	383	0	8.369,31
4150510410	MARANO DI NAPOLI	1.744.323	348.865	216.433	10.372	10.372	237.177,63
4150510420	MARIGLIANELLA	174.695	34.939	13.485	-114	0	13.370,19
4150510430	MARIGLIANO	800.004	160.001	93.370	-792	-3.720	88.857,87
4150510431	MASSA DI SOMMA	139.188	27.838	11.827	567	0	12.394,26
4150510440	MASSALUBRENSE	357.592	71.518	48.032	-408	-1.914	45.711,11
4150510450	MELITO DI NAPOLI	943.787	188.757	93.759	4.493	4.493	102.745,20
4150510460	META	290.620	58.124	33.099	-281	0	32.817,68
4150510470	MONTE DI PROCIDA	479.892	95.978	57.641	2.762	2.762	63.165,60
4150510480	MUGNANO DI NAPOLI	1.137.857	227.571	133.277	-1.131	6.387	138.532,95
4150510490	NAPOLI	54.091.612	10.818.322	6.374.724	305.498	-253.968	6.426.253,92
4150510500	NOLA	1.418.513	283.703	158.986	7.619	7.619	174.223,74
4150510510	OTTAVIANO	681.529	136.306	76.428	3.663	-3.045	77.046,28
4150510520	PALMA CAMPANIA	394.652	78.930	48.023	-407	2.301	49.916,49
4150510530	PIANO DI SORRENTO	533.566	106.713	56.545	-480	2.710	58.775,19
4150510540	PIMONTE	133.536	26.707	17.372	-147	0	17.224,78
4150510550	POGGIOMARINO	510.338	102.068	102.068	-866	-4.066	97.135,12
4150510560	POLLENA TROCCHIA	365.502	73.100	36.790	-312	-1.466	35.012,52
4150510570	POMIGLIANO D'ARCO	1.404.176	280.835	146.773	-1.245	-5.847	139.680,16
4150510580	POMPEI	935.814	187.163	99.335	-843	-3.958	94.535,06
4150510590	PORTICI	2.098.754	419.751	235.649	-1.999	11.293	244.942,38
4150510600	POZZUOLI	3.223.716	644.743	439.562	-3.730	-17.512	418.319,82
4150510610	PROCIDA	336.821	67.364	62.285	2.985	2.985	68.255,17
4150510620	QUALIANO	552.335	110.467	47.233	2.264	2.264	51.760,04
4150510630	QUARTO	1.042.295	208.459	117.059	5.610	5.610	128.278,86
4150510650	ROCCARAINOLA	140.173	28.035	23.676	1.135	0	24.810,59
4150510660	SAN GENNARO VESUVIANO	254.342	50.868	30.948	-263	-1.233	29.452,19
4150510670	SAN GIORGIO A CREMANO	2.102.189	420.438	260.104	-2.207	12.465	270.361,82
4150510680	SAN GIUSEPPE VESUVIANO	675.249	135.050	61.119	2.929	-2.435	61.613,42
4150510690	SAN PAOLO BEL SITO	77.494	15.499	11.744	-100	0	11.644,06
4150510700	SAN SEBASTIANO AL VESUVIO	259.925	51.985	32.544	-276	0	32.267,94
4150510710	SANT'AGNELLO	315.496	63.099	37.311	1.788	0	39.099,22
4150510711	SANTA MARIA LA CARITA'	257.258	51.452	29.831	-253	1.430	31.007,33
4150510720	SANT'ANASTASIA	680.969	136.194	64.070	-544	3.070	66.596,82
4150510730	SANT'ANTIMO	1.023.111	204.622	126.525	-1.074	-5,041	120.410,29
4150510740	SANT'ANTONIO ABATE	474.059	94.812	49.502	-420	2.372	51.453,87
4150510750	SAN VITALIANO	164.523	32.905	17.551	841	0	18.392,04



Codice Ministero dell'Interno	COMUNE	STIMA RIDUZIONE DI 2.500 MLN SECONDO CRITERI DL 95/2012	CONTRIBUTO MASSIMO APPLICABILE A CARICO DEI COMUNI (20% di (a); 10% di (a) se terremotato)	CONTRIBUTO CALCOLATO SU MEDIA SIOPE 2011/13 di Tab. A o importo di colonna b)	INCREMENTO O MINORE RIDUZIONE DEL 5% per Tempi medi di pagamento	INCREMENTO O MINORE RIDUZIONE DEL 5% per Consip e altri canali	CONTRIBUTO COMPLESSIVO A CARICO DEL COMUNE
		a	b	c	d	e	f = c+d+e
4150510760	SAVIANO	335.117	67.023	33.598	-285	-1.339	31.974,19
4150510770	SCISCIANO	88.889	17.778	11.752	-100	0	11.651,98
4150510780	SERRARA FONTANA	63.295	12.659	12.659	607	0	13.265,74
4150510790	SOMMA VESUVIANA	1.219.940	243.988	132.188	-1.122	6.335	137.401,26
4150510800	SORRENTO	1.381.516	276.303	198.519	-1.684	-7.909	188.925,18
4150510810	STRIANO	181.283	36.257	36.257	1.738	0	37.994,05
4150510820	TERZIGNO	519.526	103.905	53.053	-450	-2.114	50.488,74
4150510830	TORRE ANNUNZIATA	1.756.766	351.353	201.036	-1.706	9.634	208.964,81
4150510840	TORRE DEL GRECO	2.730.448	546.090	343.480	-2.914	-13.684	326.881,13
4150510841	TRECASE	247.587	49.517	23.099	-196	0	22.902,87
4150510850	TUFINO	93.121	18.624	11.212	537	0	11.749,61
4150510860	VICO EQUENSE	672.699	134.540	69.051	-586	-2.751	65.714,25
4150510870	VILLARICCA	742.344	148.469	148.469	7.115	7.115	162.698,99
4150510880	VISCIANO	102.593	20.519	10.962	-93	0	10.868,82
4150510890	VOLLA	601.716	120.343	65.587	3.143	3.143	71.873,75
4150720010	ACERNO	73.363	14.673	9.764	468	0	10.231,63
4150720020	AGROPOLI	715.645	143.129	137.480	-1.167	6.589	142.902,19
4150720030	ALBANELLA	178.893	35.779	26.118	-222	0	25.896,55
4150720040	ALFANO	33.035	6.607	6.607	-56	0	6.550,90
4150720050	ALTAVILLA SILENTINA	197.419	39.484	28.763	-244	0	28.519,38
4150720060	AMALFI	328.661	65.732	58.333	-495	0	57.837,64
4150720070	ANGRI	850.140	170.028	86.106	-731	4.126	89.501,73
4150720080	AQUARA	41.199	8.240	4.981	239	0	5.220,13
4150720090	ASCEA	236.521	47.304	26.079	1.250	0	27.328,52
4150720100	ATENA LUCANA	73.087	14.617	10.775	-91	0	10.683,61
4150720110	ATRANI	55.952	11.190	9.115	-77	0	9.037,34
4150720120	AULETTA	41.938	8.388	8.068	387	0	8.454,53
4150720130	BARONISSI	542.308	108.462	77.021	-654	-3.068	73.298,74
4150720140	BATTIPAGLIA	1.928.902	385.780	203.794	9.767	-8.119	205.441,69
4150720141	BELLIZZI	390.340	78.068	40.368	1.935	1.935	44.237,53
4150720150	BELLOSUARDO	35.372	7.074	5.858	-50	0	5.807,85
4150720160	BRACIGLIANO	113.312	22.662	21.860	1.048	0	22.908,11
4150720170	BUCCINO	148.528	29.706	22.042	1.056	0	23.098,19
4150720180	BUONABITACOLO	64.452	12.890	9.989	-85	0	9.904,52
4150720190	CAGGIANO	88.499	17.700	14.425	691	0	15.116,07
4150720200	CALVANICO	40.931	8.186	8.186	392	0	8.578,46
4150720210	CAMEROTA	166.801	33.360	18.202	872	0	19.074,75
4150720220	CAMPAGNA	377.739	75.548	44.091	-374	-1.757	41.960,24
4150720230	CAMPORA	20.852	4.170	3.126	150	0	3.276,27
4150720240	CANNALONGA	24.468	4.894	3.936	189	0	4.124,17
4150720250	CAPACCIO	997.116	199.423	95.133	-807	-3.790	90.535,43
4150720260	CASALBUONO	30.963	6.193	4.345	-37	0	4.307,99
4150720270	CASALETTO SPARTANO	44.095	8.819	7.229	-61	0	7.167,87
4150720280	CASAL VELINO	297.090	59.418	49.427	-419	0	49.008,04
4150720290	CASELLE IN PITTARI	47.616	9.523	9.523	456	0	9.979,56
4150720300	CASTELCIVITA	57.314	11.463	9.652	463	0	10.115,08
4150720310	CASTELLABATE	436.292	87.258	87.258	4.182	0	91.440,19
4150720320	CASTELNUOVO CILENTO	70.816	14.163	9.546	-81	0	9.464,61
4150720330	CASTELNUOVO DI CONZA	21.369	4.274	3.029	145	0	3.174,34
4150720340	CASTEL SAN GIORGIO	323.177	64.635	51.430	2.465	-2.049	51.845,81
4150720350	CASTEL SAN LORENZO	77.598	15.520	11.349	-96	0	11.252,78
4150720360	CASTIGLIONE DEL GENOVESI	29.057	5.811	3.337	160	0	3.496,74
4150720370	CAVA DE' TIRRENI	2.312.842	462.568	258.829	12.404	12.404	283.636,43
4150720380	CELLE DI BULGHERIA	52.067	10.413	9.000	-76	0	8.923,31
4150720390	CENTOLA	179.232	35.846	29.754	1.426	0	31.179,70
4150720400	CERASO	81.928	16.386	11.937	-101	0	11.835,43
4150720410	CETARA	113.788	22.758	20.804	-177	0	20.627,73
4150720420	CICERALE	31.579	6.316	6.316	303	0	6.618,37
4150720430	COLLIANO	100.097	20.019	17.023	816	0	17.839,28
4150720440	CONCA DEI MARINI	55.885	11.177	7.191	345	0	7.535,74
4150720450	CONTRONE	24.675	4.935	3.744	179	0	3.923,69
4150720460	CONTURSI-TERME	57.129	11.426	11.426	-97	0	11.328,84
4150720470	CORBARA	79.253	15.851	12.782	-108	0	12.673,39
4150720480	CORLETO MONFORTE	37.918	7.584	5.650	271	0	5.920,87
4150720490	CUCCARO VETERE	24.158	4.832	4.268	-36	0	4.231,67
4150720500	EBOLI	1.078.691	215.738	120.884	5.793	5.793	132.470,00
4150720510	FELITTO	50.775	10.155	7.414	355	0	7.769,50
4150720520	FISCIANO	577.853	115.571	46.448	-394	2.226	48.279,66
4150720530	FURORE	27.974	5.595	4.191	201	0	4.391,71
4150720540	FUTANI	36.396	7.279	5.941	-50	0	5.890,45
4150720550	GIFFONI SEI CASALI	161.284	32.257	17.491	-148	0	17.342,50
4150720560	GIFFONI VALLE PIANA	367.374	73.475	55.021	2.637	2.637	60.294,12
4150720570	GIOI	46.719	9.344	4.425	212	0	4.637,01
4150720580	GIUNGANO	39.603	7.921	7.254	348	0	7.602,08
4150720590	ISPANI	62.357	12.471	8.273	-70	0	8.203,01
4150720600	LAUREANA CILENTO	41.447	8.289	6.755	324	0	7.078,40




Codice Ministero dell'Interno	COMUNE	STIMA RIDUZIONE DI 2.500 MLN SECONDO CRITERI DL 95/2012	CONTRIBUTO MASSIMO APPLICABILE A CARICO DEI COMUNI (20% di (a); 10% di (a) se terremotato)	CONTRIBUTO CALCOLATO SU MEDIA SIOPE 2011/13 di Tab. A o importo di colonna b)	INCREMENTO O MINORE RIDUZIONE DEL 5% per Tempi medi di pagamento	INCREMENTO O MINORE RIDUZIONE DEL 5% per Consip e altri canali	CONTRIBUTO COMPLESSIVO A CARICO DEL COMUNE
4150720610	LAURINO	41.572	8.314	8.314	-71	0	8.243,94
4150720620	LAURITO	27.462	5.492	3.981	191	0	4.171,59
4150720630	LAVIANO	80.287	16.057	16.057	-136	0	15.921,11
4150720640	LUSTRA	29.480	5.896	4.529	217	0	4.745,94
4150720650	MAGLIANO VETERE	26.559	5.312	5.312	255	0	5.566,44
4150720660	MAIORI	310.848	62.170	53.975	-458	0	53.516,59
4150720670	MERCATO SAN SEVERINO	690.239	138.048	103.458	4.958	-4.122	104.294,66
4150720680	MINORI	183.639	36.728	31.531	-268	0	31.263,50
4150720690	MOIO DELLA CIVITELLA	40.793	8.159	7.192	345	0	7.536,35
4150720700	MONTANO ANTILIA	62.645	12.529	8.061	-68	0	7.992,62
4150720710	MONTECORICE	139.065	27.813	20.794	997	0	21.790,88
4150720720	MONTECORVINO PUGLIANO	291.716	58.343	48.391	2.319	-1.928	48.782,01
4150720730	MONTECORVINO ROVELLA	337.678	67.536	37.109	1.778	1.778	40.665,75
4150720740	MONTEFORTE CILENTO	23.746	4.749	4.608	-39	0	4.569,13
4150720750	MONTE SAN GIACOMO	48.821	9.764	5.670	-48	0	5.622,30
4150720760	MONTESANO SULLA MARCELLANA	210.980	42.196	29.885	-254	0	29.631,86
4150720770	MORIGERATI	36.293	7.259	7.259	-62	0	7.196,93
4150720780	NOCERA INFERIORE	1.009.089	201.818	83.246	3.989	3.989	91.225,38
4150720790	NOCERA SUPERIORE	592.079	118.416	60.627	-514	2.905	63.018,33
4150720800	NOVI VELIA	73.158	14.632	11.698	-99	0	11.598,27
4150720810	OGLIASTRO CILENTO	78.951	15.790	14.846	-126	0	14.720,23
4150720820	OLEVANO SUL TUSCIANO	155.638	31.128	18.102	867	0	18.969,20
4150720830	OLIVETO CITRA	118.882	23.776	23.776	1.139	0	24.915,79
4150720840	OMIGNANO	49.956	9.991	9.991	479	0	10.470,05
4150720850	ORRIA	28.673	5.735	3.982	191	0	4.172,58
4150720860	OTTATI	25.998	5.200	5.056	242	0	5.298,19
4150720870	PADULA	134.856	26.971	24.503	1.174	0	25.676,75
4150720880	PAGANI	727.319	145.464	86.573	4.149	4.149	94.870,67
4150720890	PALOMONTE	83.421	16.684	12.026	576	0	12.602,60
4150720900	PELLEZZANO	115.694	23.139	23.139	1.109	1.109	25.356,51
4150720910	PERDIFUMO	104.702	20.940	20.940	1.004	0	21.943,90
4150720920	PERITO	22.613	4.523	4.279	205	0	4.484,39
4150720930	PERTOSA	39.152	7.830	7.830	-66	0	7.763,99
4150720940	PETINA	25.369	5.074	5.074	243	0	5.316,95
4150720950	PIAGGINE	48.143	9.629	8.182	392	0	8.573,62
4150720960	PISCIOITTA	94.350	18.870	18.870	904	0	19.774,28
4150720970	POLLA	173.456	34.691	32.731	1.569	0	34.299,07
4150720980	POLLICA	176.162	35.232	35.232	-299	0	34.933,44
4150720990	PONTECAGNANO FAIANO	1.007.452	201.490	103.456	-878	-4.122	98.456,66
4150721000	POSITANO	346.276	69.255	43.056	-365	0	42.691,02
4150721010	POSTIGLIONE	97.029	19.406	15.174	727	0	15.900,88
4150721020	PRAIANO	111.645	22.329	17.116	820	0	17.936,75
4150721030	PRIGNANO CILENTO	47.194	9.439	6.544	314	0	6.857,50
4150721040	RAVELLO	171.807	34.361	28.022	-238	0	27.784,56
4150721050	RICIGLIANO	38.210	7.642	7.642	-65	0	7.577,15
4150721060	ROCCADASPIDE	191.095	38.219	36.139	1.732	0	37.871,09
4150721070	ROCCAGLIORIOSA	51.816	10.363	8.207	-70	0	8.136,98
4150721080	ROCCAPIEMONTE	224.864	44.973	31.374	1.504	0	32.877,68
4150721090	ROFRANO	57.149	11.430	10.973	526	0	11.498,38
4150721100	ROMAGNANO AL MONTE	16.363	3.273	2.868	-24	0	2.844,08
4150721110	ROSCIGNO	23.688	4.738	4.738	-40	0	4.697,43
4150721120	RUTINO	26.636	5.327	3.988	191	0	4.179,31
4150721130	SACCO	22.842	4.568	4.568	-39	0	4.529,73
4150721140	SALA CONSILINA	418.941	83.788	54.679	2.620	2.620	59.919,51
4150721150	SALENTO	33.543	6.709	6.273	301	0	6.573,50
4150721160	SALERNO	7.591.476	1.518.295	1.389.449	66.587	-55.355	1.400.680,60
4150721170	SALVITELLE	29.621	5.924	5.804	278	0	6.082,47
4150721180	SAN CIPRIANO PICENTINO	175.457	35.091	24.193	-205	0	23.987,96
4150721190	SAN GIOVANNI A PIRO	106.754	21.351	16.024	-136	0	15.887,72
4150721200	SAN GREGORIO MAGNO	128.320	25.664	22.061	-187	0	21.874,02
4150721210	SAN MANGO PIEMONTE	42.392	8.478	4.903	235	0	5.138,15
4150721220	SAN MARZANO SUL SARNO	256.988	51.398	19.646	942	942	21.529,55
4150721230	SAN MAURO CILENTO	47.648	9.530	7.048	338	0	7.386,19
4150721240	SAN MAURO LA BRUCA	18.734	3.747	3.747	-32	0	3.715,08
4150721250	SAN PIETRO AL TANAGRO	46.843	9.369	8.349	-71	0	8.277,73
4150721260	SAN RUFO	34.441	6.888	6.888	330	0	7.218,26
4150721270	SANTA MARINA	149.735	29.947	27.069	1.297	0	28.366,25
4150721280	SANT'ANGELO A FASANELLA	28.685	5.737	3.850	184	0	4.034,13
4150721290	SANT'ARSENIO	104.977	20.995	19.669	-167	0	19.501,96
4150721300	SANT'EGIDIO DEL MONTE ALBINO	304.120	60.824	26.648	-226	0	26.421,92
4150721310	SANTOMENNA	25.648	5.130	5.130	246	0	5.375,41
4150721320	SAN VALENTINO TORIO	241.810	48.362	29.140	1.396	1.396	31.932,57
4150721330	SANZA	78.046	15.609	13.433	-114	0	13.319,38
4150721340	SAPRI	203.366	40.673	25.279	-214	0	25.064,76
4150721350	SARNO	863.139	172.628	70.528	3.380	-2.810	71.098,02
4150721360	SASSANO	104.461	20.892	13.697	-116	0	13.581,11



Codice Ministero dell'Interno	COMUNE	STIMA RIDUZIONE DI 2.500 MLN SECONDO CRITERI DL 95/2012	CONTRIBUTO MASSIMO APPLICABILE A CARICO DEI COMUNI (20% di (a); 10% di (a) se terremotato)	CONTRIBUTO CALCOLATO SU MEDIA SIOPE 2011/13 di Tab. A o importo di colonna b)	INCREMENTO O MINORE RIDUZIONE DEL 5% per Tempi medi di pagamento	INCREMENTO O MINORE RIDUZIONE DEL 5% per Consip e altri canali	CONTRIBUTO COMPLESSIVO A CARICO DEL COMUNE
		a	b	c	d	e	f = c+d+e
4150721370	SCAFATI	1.761.720	352.344	254.707	12.206	-10.148	256.766,25
4150721380	SCALA	75.581	15.116	15.116	-128	0	14.987,92
4150721390	SERRAMEZZANA	11.584	2.317	1.904	91	0	1.994,82
4150721400	SERRE	195.322	39.064	30.816	-261	0	30.554,85
4150721410	SESSA CILENTO	54.135	10.827	10.235	-87	0	10.148,33
4150721420	SIANO	199.452	39.890	33.484	1.605	1.605	36.693,78
4150721430	SICIGNANO DEGLI ALBURNI	136.601	27.320	16.488	790	0	17.278,33
4150721440	STELLA CILENTO	26.004	5.201	5.201	-44	0	5.156,72
4150721450	STIO	25.045	5.009	5.009	240	0	5.249,02
4150721460	TEGGIANO	227.971	45.594	31.716	-269	0	31.447,25
4150721470	TORCHIARA	52.007	10.401	7.016	336	0	7.352,65
4150721480	TORRACA	37.459	7.492	5.038	241	0	5.279,08
4150721490	TORRE ORSAIA	68.721	13.744	11.524	552	0	12.076,26
4150721500	TORTORELLA	17.491	3.498	3.498	168	0	3.665,80
4150721510	TRAMONTI	155.703	31.141	24.016	-204	0	23.812,11
4150721520	TRENTINARA	39.290	7.858	6.885	330	0	7.214,82
4150721530	VALLE DELL'ANGELO	10.751	2.150	2.150	103	0	2.253,17
4150721540	VALLO DELLA LUCANIA	408.804	81.761	44.411	2.128	0	46.539,52
4150721550	VALVA	13.842	2.768	2.768	133	0	2.901,17
4150721560	VIBONATI	140.362	28.072	28.072	1.345	0	29.417,77
4150721570	VIETRI SUL MARE	236.915	47.383	44.541	-378	0	44.162,94
4160090010	ACQUAVIVA DELLE FONTI	618.215	123.643	81.427	-691	-3.244	77.492,48
4160090020	ADELFI	394.104	78.821	41.179	-349	1.973	42.802,95
4160090030	ALBEROBELLO	415.378	83.076	56.370	-478	2.701	58.593,27
4160090040	ALTAMURA	2.163.744	432.749	272.845	-2.315	13.076	283.605,38
4160090050	ANDRIA	2.702.123	540.425	426.408	20.435	20.435	467.278,11
4160090060	BARI	20.039.947	4.007.989	2.023.954	-17.173	96.995	2.103.775,11
4160090070	BARLETTA	3.426.817	685.363	435.485	-3.695	-17.350	414.440,48
4160090080	BINETTO	44.938	8.988	6.603	316	0	6.919,66
4160090090	BISCEGLIE	1.279.387	255.877	160.152	-1.359	7.675	166.468,21
4160090100	BITETTO	275.892	55.178	36.477	-310	1.748	37.915,23
4160090110	BITONTO	1.776.434	355.287	198.460	-1.684	9.511	206.286,90
4160090120	BITURITO	306.623	61.325	39.900	-339	1.912	41.473,68
4160090130	CANOSA DI PUGLIA	862.118	172.424	129.240	6.194	6.194	141.627,47
4160090140	CAPURSO	354.412	70.882	43.748	-371	2.097	45.473,43
4160090150	CASAMASSIMA	584.534	116.907	69.579	-590	3.334	72.323,23
4160090160	CASSANO DELLE MURGE	342.476	68.495	51.951	-441	2.490	53.999,99
4160090170	CASTELLANA GROTTA	748.124	149.625	97.976	-831	4.695	101.840,49
4160090180	CELLAMARE	153.689	30.738	21.606	1.035	0	22.641,51
4160090190	CONVERSANO	1.010.935	202.187	151.960	-1.289	7.282	157.953,46
4160090200	CORATO	1.592.881	318.576	224.734	-1.907	10.770	233.596,79
4160090210	GIOIA DEL COLLE	823.330	164.666	110.478	-937	-4.401	105.139,29
4160090220	GIOVINAZZO	652.360	130.472	92.531	-785	-3.686	88.059,32
4160090230	GRAVINA IN PUGLIA	1.197.524	239.505	159.782	-1.356	7.657	166.083,38
4160090240	GRUMO APPULA	495.912	99.182	78.326	-665	-3.121	74.541,14
4160090250	LOCOROTONDO	341.970	68.394	50.928	-432	2.441	52.936,47
4160090260	MINERVINO MURGE	310.350	62.070	35.759	-303	0	35.455,65
4160090270	MODUGNO	1.548.289	309.658	206.918	-1.756	9.916	215.078,94
4160090280	MOLA DI BARI	907.723	181.545	115.690	5.544	5.544	126.778,49
4160090290	MOLFETTA	2.351.938	470.388	340.051	-2.885	16.296	353.461,58
4160090300	MONOPOLI	1.607.314	321.463	202.498	-1.718	-8.067	192.712,38
4160090310	NOCI	518.370	103.674	89.140	4.272	4.272	97.683,84
4160090320	NOICATTARO	753.103	150.621	79.467	-674	3.808	82.600,82
4160090330	PALO DEL COLLE	533.996	106.799	106.799	-906	-4.255	101.638,22
4160090331	POGGIORSINI	55.159	11.032	9.885	-84	0	9.801,37
4160090340	POLIGNANO A MARE	591.940	118.388	62.458	-530	2.993	64.920,75
4160090350	PUTIGNANO	986.356	197.271	161.218	-1.368	-6.423	153.427,00
4160090360	RUTIGLIANO	533.945	106.789	68.827	-584	3.298	71.541,46
4160090370	RUVO DI PUGLIA	769.592	153.918	127.164	-1.079	6.094	132.179,33
4160090380	SAMMICHELE DI BARI	183.801	36.760	20.646	989	0	21.634,98
4160090390	SANNICANDRO DI BARI	198.639	39.728	23.907	-203	0	23.703,87
4160090400	SANTERAMO IN COLLE	568.282	113.656	65.022	-552	3.116	67.586,71
4160090410	SPINAZZOLA	192.922	38.584	20.175	-171	0	20.003,74
4160090420	TERLIZZI	772.704	154.541	96.314	-817	4.616	100.112,95
4160090430	TORITTO	196.449	39.290	25.290	-215	0	25.075,79
4160090440	TRANI	2.018.115	403.623	347.724	-2.950	-13.853	330.919,97
4160090450	TRIGGIANO	918.998	183.800	118.080	-1.002	5.659	126.736,91
4160090460	TURI	337.931	67.586	50.497	-428	2.420	52.488,90
4160090470	VALENZANO	585.038	117.008	59.912	-508	2.871	62.275,26
4160160010	BRINDISI	5.319.148	1.063.830	662.664	-5.623	-26.400	630.640,81
4160160020	CAROVIGNO	696.302	139.260	86.819	-737	4.161	90.243,47
4160160030	CEGLIE MESSAPICO	556.726	111.345	79.882	-678	3.828	83.032,92
4160160040	CELLINO SAN MARCO	245.795	49.159	31.408	-266	0	31.141,53
4160160050	CISTERMINO	353.375	70.675	46.494	-395	2.228	48.328,15
4160160060	ERCHIE	285.604	57.121	32.497	-276	0	32.221,10
4160160070	FASANO	1.689.404	337.881	201.520	-1.710	9.658	209.468,05



Codice Ministero dell'Interno	COMUNE	STIMA RIDUZIONE DI 2.500 MLN SECONDO CRITERI DL 95/2012	CONTRIBUTO MASSIMO APPLICABILE A CARICO DEI COMUNI (20% di (a); 10% di (a) se terremotato)	CONTRIBUTO CALCOLATO SU MEDIA SIOPE 2011/13 di Tab. A o importo di colonna b)	INCREMENTO O MINORE RIDUZIONE DEL 5% per Tempi medi di pagamento	INCREMENTO O MINORE RIDUZIONE DEL 5% per Consip e altri canali	CONTRIBUTO COMPLESSIVO A CARICO DEL COMUNE
		a	b	c	d	e	f = c+d+e
4160160080	FRANCAVILLA FONTANA	1.032.449	206.490	106.944	-907	-4.261	101.775,67
4160160090	LATIANO	469.369	93.874	64.009	-543	3.068	66.533,53
4160160100	MESAGNE	949.243	189.849	136.884	-1.161	6.560	142.282,12
4160160110	ORIA	432.514	86.503	54.163	-460	2.596	56.299,06
4160160120	OSTUNI	1.538.435	307.687	215.295	-1.827	-8.577	204.891,29
4160160130	SAN DONACI	175.990	35.198	23.066	-196	0	22.870,19
4160160140	SAN MICHELE SALENTINO	164.940	32.988	20.539	-174	0	20.365,06
4160160150	SAN PANCRAZIO SALENTINO	287.420	57.484	34.844	-296	1.670	36.218,24
4160160160	SAN PIETRO VERNOTICO	423.696	84.739	55.996	-475	2.684	58.204,67
4160160170	SAN VITO DEI NORMANNI	603.221	120.644	93.254	-791	4.469	96.931,76
4160160180	TORCHIAROLO	151.764	30.353	21.491	-182	0	21.308,37
4160160190	TORRE SANTA SUSANNA	328.530	65.706	44.220	-375	2.119	45.963,60
4160160200	VILLA CASTELLI	237.911	47.582	29.115	1.395	0	30.510,31
4160310010	ACCADIA	77.554	15.511	15.511	-132	0	15.379,19
4160310020	ALBERONA	57.824	11.565	11.234	-95	0	11.138,62
4160310030	ANZANO DI PUGLIA	59.263	11.853	9.745	-83	0	9.662,50
4160310040	APRICENA	422.915	84.583	81.837	-694	3.922	85.064,84
4160310050	ASCOLI SATHRIANO	231.240	46.248	34.203	1.639	0	35.841,80
4160310060	BICCARI	114.855	22.971	17.685	-150	0	17.534,66
4160310070	BOVINO	182.006	36.401	30.891	-262	0	30.628,61
4160310080	CAGNANO VARANO	200.143	40.029	20.964	-178	0	20.786,03
4160310090	CANDELA	92.970	18.594	18.594	891	0	19.485,12
4160310091	CARAPELLE	122.225	24.445	14.439	692	0	15.130,99
4160310100	CARLANTINO	35.779	7.156	4.507	-38	0	4.468,42
4160310110	CARPINO	112.523	22.505	22.505	-191	0	22.313,68
4160310120	CASALNUOVO MONTEROTARO	112.557	22.511	20.563	-174	0	20.388,32
4160310130	CASALVECCIO DI PUGLIA	65.065	13.013	9.074	-77	0	8.997,33
4160310140	CASTELLUCCIO DEI SAURI	64.231	12.846	10.140	-86	0	10.054,24
4160310150	CASTELLUCCIO VALMAGGIORE	48.649	9.730	6.762	-57	0	6.705,00
4160310160	CASTELNUOVO DELLA DAUNIA	48.062	9.612	7.761	-66	0	7.695,56
4160310170	CELENZA VALFORTORE	43.640	8.728	6.369	305	0	6.673,75
4160310180	CELLE DI SAN VITO	27.103	5.421	5.421	-46	0	5.374,61
4160310190	CERIGNOLA	1.540.772	308.154	201.003	9.633	9.633	220.268,50
4160310200	CHIEUTI	85.359	17.072	12.494	-106	0	12.387,59
4160310210	DELICETO	151.059	30.212	22.568	-191	0	22.376,70
4160310220	FAETO	54.978	10.996	10.607	-90	0	10.516,67
4160310230	FOGGIA	6.113.798	1.222.760	968.452	46.411	46.411	1.061.274,82
4160310240	ISCHITELLA	144.517	28.903	21.472	-182	0	21.289,50
4160310250	ISOLE TREMITI	74.068	14.814	14.814	-126	0	14.687,88
4160310260	LESINA	326.695	65.339	45.544	-386	0	45.157,75
4160310270	LUCERA	1.293.989	258.798	119.699	-1.016	-4.769	113.914,26
4160310280	MANFREDONIA	2.247.127	449.425	286.420	-2.430	13.726	297.715,45
4160310290	MARGHERITA DI SAVOIA	527.163	105.433	85.054	4.076	4.076	93.206,04
4160310291	MATTINATA	216.510	43.302	23.785	-202	0	23.583,13
4160310300	MONTELEONE DI PUGLIA	55.071	11.014	11.014	528	0	11.541,99
4160310310	MONTE SANT'ANGELO	504.439	100.888	51.238	-435	2.456	53.259,11
4160310320	MOTTA MONTECORVINO	43.225	8.645	8.645	-73	0	8.571,68
4160310321	ORDONA	91.217	18.243	14.308	-121	0	14.186,38
4160310330	ORSARA DI PUGLIA	91.657	18.331	16.234	-138	0	16.096,58
4160310340	ORTA NOVA	370.985	74.197	48.100	-408	2.305	49.996,77
4160310350	PANNI	40.835	8.167	8.167	-69	0	8.097,68
4160310360	PESCHICI	286.531	57.306	25.887	-220	0	25.667,06
4160310370	PIETRAMONTECORVINO	98.201	19.640	19.592	-166	0	19.426,23
4160310380	POGGIO IMPERIALE	113.382	22.676	15.587	-132	0	15.454,25
4160310390	RIGNANO GARGANICO	50.347	10.069	10.069	-85	0	9.983,98
4160310400	ROCCETTA SANT'ANTONIO	106.254	21.251	17.515	-149	0	17.366,17
4160310410	RODI GARGANICO	216.887	43.377	31.064	-264	0	30.800,77
4160310420	ROSETO VALFORTORE	92.448	18.490	15.267	-130	0	15.137,61
4160310430	SAN FERDINANDO DI PUGLIA	259.094	51.819	42.849	-364	-1.707	40.778,17
4160310440	SAN GIOVANNI ROTONDO	980.493	196.099	112.279	-953	5.381	116.707,27
4160310450	SAN MARCO IN LAMIS	381.673	76.335	53.212	2.550	2.550	58.312,59
4160310460	SAN MARCO LA CATOLA	31.107	6.221	6.221	298	0	6.519,47
4160310470	SANNICANDRO GARGANICO	320.412	64.082	38.673	1.853	-1.541	38.986,04
4160310480	SAN PAOLO DI CIVITATE	104.646	20.929	16.594	795	0	17.388,94
4160310490	SAN SEVERO	1.972.216	394.443	267.562	-2.270	-10.660	254.632,49
4160310500	SANT'AGATA DI PUGLIA	119.104	23.821	23.821	1.142	0	24.962,44
4160310510	SERRACAPRIOLA	156.957	31.391	15.098	-128	0	14.970,03
4160310520	STORNARA	125.211	25.042	17.346	-147	0	17.198,89
4160310530	STORNARELLA	116.743	23.349	17.339	831	0	18.169,79
4160310540	TORREMAGGIORE	502.340	100.468	59.263	-503	-2.361	56.399,45
4160310550	TRINITAPOLI	303.644	60.729	34.908	1.673	-1.391	35.190,28
4160310560	TROIA	313.620	62.724	35.132	-298	0	34.833,43
4160310570	VICO DEL GARGANO	275.920	55.184	27.956	-237	0	27.718,39
4160310580	VIESTE	657.079	131.416	64.483	3.090	-2.569	65.004,11
4160310590	VOLTURARA APPULA	32.928	6.586	6.586	316	0	6.901,20
4160310600	VOLTURINO	74.349	14.870	11.892	-101	0	11.790,68




Codice Ministero dell'Interno	COMUNE	STIMA RIDUZIONE DI 2.500 MLN SECONDO CRITERI DL 95/2012	CONTRIBUTO MASSIMO APPLICABILE A CARICO DEI COMUNI (20% di (a); 10% di (a) se terremotato)	CONTRIBUTO CALCOLATO SU MEDIA SIOPE 2011/13 di Tab. A o importo di colonna b)	INCREMENTO O MINORE RIDUZIONE DEL 5% per Tempi medi di pagamento	INCREMENTO O MINORE RIDUZIONE DEL 5% per Consip e altri canali	CONTRIBUTO COMPLESSIVO A CARICO DEL COMUNE
		a	b	c	d	e	f = c+d+e
4160310601	ZAPPONETA	37.913	7.583	7.029	337	0	7.366,16
4160410010	ACQUARICA DEL CAPO	115.264	23.053	15.783	-134	0	15.648,75
4160410020	ALESSANO	103.964	20.793	20.793	-176	0	20.616,35
4160410030	ALEZIO	134.812	26.962	15.587	-132	0	15.454,31
4160410040	ALLISTE	167.360	33.472	20.857	-177	0	20.679,65
4160410050	ANDRANO	72.551	14.510	14.319	-121	0	14.197,48
4160410060	ARADEO	230.595	46.119	46.119	-391	0	45.727,66
4160410070	ARNESANO	104.231	20.846	13.146	-112	0	13.034,66
4160410080	BAGNOLO DEL SALENTO	46.850	9.370	5.393	-46	0	5.347,47
4160410081	BOTRUGNO	40.805	8.161	8.161	-69	0	8.091,68
4160410090	CALIMERA	211.293	42.259	29.361	-249	0	29.111,45
4160410100	CAMPI SALENTINA	457.321	91.464	82.445	-700	3.951	85.695,97
4160410110	CANNOLE	50.864	10.173	5.591	-47	0	5.543,70
4160410120	CAPRARICA DI LECCE	68.655	13.731	8.336	-71	0	8.265,53
4160410130	CARMIANO	328.796	65.759	35.821	-304	1.717	37.233,33
4160410140	CARPIGNANO SALENTINO	111.600	22.320	15.394	-131	0	15.263,40
4160410150	CASARANO	496.870	99.374	94.141	4.512	-3.751	94.901,67
4160410160	CASTRI DI LECCE	71.539	14.308	12.217	-104	0	12.113,52
4160410170	CASTRIGNANO DE' GRECI	94.866	18.973	11.169	-95	0	11.074,46
4160410180	CASTRIGNANO DEL CAPO	198.568	39.714	33.208	-282	0	32.925,81
4160410181	CASTRO	80.901	16.180	16.180	775	0	16.955,51
4160410190	CAVALLINO	363.791	72.758	72.758	-617	3.487	75.627,61
4160410200	COLLEPASSO	173.677	34.735	16.833	-143	0	16.690,24
4160410210	COPERTINO	690.580	138.116	83.551	-709	-3.329	79.513,50
4160410220	CORIGLIANO D'OTRANTO	182.061	36.412	17.736	-150	0	17.585,48
4160410230	CORSANO	68.297	13.659	13.659	655	0	14.314,02
4160410240	CURSI	84.592	16.918	11.262	-96	0	11.166,39
4160410250	CUTROFIANO	136.832	27.366	27.366	-232	0	27.134,10
4160410260	DISO	64.779	12.956	12.251	-104	0	12.147,22
4160410270	GAGLIANO DEL CAPO	57.177	11.435	11.435	-97	0	11.338,27
4160410280	GALATINA	891.144	178.229	125.296	-1.063	6.005	130.237,22
4160410290	GALATONE	444.733	88.947	68.442	-581	3.280	71.141,26
4160410300	GALLIPOLI	994.691	198.938	126.629	-1.074	6.068	131.623,22
4160410310	GIUGGIANELLO	38.151	7.630	4.145	-35	0	4.109,33
4160410320	GIURDIGNANO	61.049	12.210	8.385	-71	0	8.314,02
4160410330	GUAGNANO	181.812	36.362	27.015	-229	0	26.785,36
4160410340	LECCE	6.224.570	1.244.914	955.102	45.772	45.772	1.046.645,49
4160410350	LEQUILE	200.943	40.189	31.794	-270	0	31.524,56
4160410360	LEVERANO	320.418	64.084	38.534	-327	1.847	40.053,92
4160410370	LIZZANELLO	262.927	52.585	35.621	1.707	1.707	39.035,54
4160410380	MAGLIE	504.486	100.897	49.001	-416	-1.952	46.633,20
4160410390	MARTANO	252.649	50.530	26.216	-222	0	25.993,07
4160410400	MARTIGNANO	51.192	10.238	6.192	-53	0	6.139,59
4160410410	MATINO	284.261	56.852	30.050	-255	-1.197	28.597,48
4160410420	MELENDUGNO	543.879	108.776	74.142	-629	0	73.513,19
4160410430	MELISSANO	148.997	29.799	14.862	712	0	15.574,61
4160410440	MELPIGNANO	83.038	16.608	12.798	-109	0	12.689,80
4160410450	MIGGIANO	81.760	16.352	16.352	-139	0	16.213,33
4160410460	MINERVINO DI LECCE	96.712	19.342	13.811	-117	0	13.693,35
4160410470	MONTERONI DI LECCE	354.351	70.870	36.784	-312	1.763	38.234,55
4160410480	MONTESANO SALENTINO	69.045	13.809	12.492	599	0	13.090,68
4160410490	MORCIANO DI LEUCA	121.388	24.278	14.596	-124	0	14.471,76
4160410500	MURO LECCESE	137.869	27.574	13.699	-116	0	13.582,49
4160410510	NARDO'	1.248.812	249.762	174.685	-1.482	8.371	181.574,21
4160410520	NEVIANO	136.809	27.362	21.196	-180	0	21.015,68
4160410530	NOCIGLIA	50.286	10.057	10.057	-85	0	9.971,92
4160410540	NOVOLI	250.376	50.075	28.397	-241	0	28.155,69
4160410550	ORTELLE	48.783	9.757	9.757	-83	0	9.673,84
4160410560	OTRANTO	389.896	77.979	49.336	-419	0	48.917,87
4160410570	PALMARIGGI	33.962	6.792	5.439	-46	0	5.393,22
4160410580	PARABITA	267.284	53.457	38.222	-324	0	37.897,32
4160410590	PATU'	23.125	4.625	4.625	-39	0	4.585,72
4160410600	POGGIARDO	195.771	39.154	28.415	-241	0	28.173,67
4160410601	PORTO CESAREO	454.322	90.864	42.816	-363	0	42.452,49
4160410610	PRESICCE	122.405	24.481	17.189	-146	0	17.043,21
4160410620	RACALE	286.735	57.347	33.426	1.602	1.602	36.629,95
4160410630	RUFFANO	266.560	53.312	52.733	-447	0	52.285,31
4160410640	SALICE SALENTINO	206.797	41.359	28.478	1.365	0	29.843,08
4160410650	SALVE	194.180	38.836	38.836	-330	0	38.506,40
4160410660	SANARICA	62.040	12.408	7.663	-65	0	7.598,07
4160410661	SAN CASSIANO	50.841	10.168	10.168	-86	0	10.082,00
4160410670	SAN CESARIO DI LECCE	184.136	36.827	25.471	1.221	0	26.691,65
4160410680	SAN DONATO DI LECCE	129.208	25.842	18.968	-161	0	18.807,49
4160410690	SANNICOLA	190.109	38.022	21.515	-183	0	21.331,99
4160410700	SAN PIETRO IN LAMA	112.154	22.431	17.164	-146	0	17.017,87
4160410710	SANTA CESAREA TERME	71.545	14.309	13.292	-113	0	13.179,02



Codice Ministero dell'Interno	COMUNE	STIMA RIDUZIONE DI 2.500 MLN SECONDO CRITERI DL 95/2012	CONTRIBUTO MASSIMO APPLICABILE A CARICO DEI COMUNI (20% di (a); 10% di (a) se terremotato)	CONTRIBUTO CALCOLATO SU MEDIA SIOPE 2011/13 di Tab. A o importo di colonna b)	INCREMENTO O MINORE RIDUZIONE DEL 5% per Tempi medi di pagamento	INCREMENTO O MINORE RIDUZIONE DEL 5% per Consip e altri canali	CONTRIBUTO COMPLESSIVO A CARICO DEL COMUNE
		a	b	c	d	e	f = c+d+e
4160410720	SCORRANO	190.753	38.151	19.327	-164	0	19.162,53
4160410730	SECLI'	48.890	9.778	9.380	450	0	9.829,58
4160410740	SOGLIANO CAVOUR	85.258	17.052	11.085	-94	0	10.990,51
4160410750	SOLETO	139.542	27.908	16.446	-140	0	16.306,42
4160410760	SPECCIA	135.334	27.067	15.964	-135	0	15.828,24
4160410770	SPONGANO	103.326	20.665	18.507	-157	0	18.349,50
4160410780	SQUINZANO	357.012	71.402	46.586	-395	2.233	48.423,17
4160410790	STERNATIA	51.950	10.390	9.097	436	0	9.532,98
4160410800	SUPERSANO	111.677	22.335	11.587	-98	0	11.488,74
4160410810	SURANO	60.181	12.036	6.486	-55	0	6.430,51
4160410820	SURBO	358.878	71.776	32.308	-274	1.548	33.581,73
4160410830	TAURISANO	319.938	63.988	41.351	-351	-1.647	39.353,06
4160410840	TAVIANO	406.352	81.270	65.135	-553	3.121	67.703,42
4160410850	TIGGIANO	38.449	7.690	7.690	-65	0	7.624,60
4160410860	TREPULZI	274.925	54.985	43.945	-373	2.106	45.678,50
4160410870	TRICASE	507.970	101.594	64.886	-551	-2.585	61.750,55
4160410880	TUGLIE	180.866	36.173	22.914	-194	0	22.719,16
4160410890	UGENTO	526.954	105.391	59.628	-506	2.858	61.979,65
4160410900	UGGIANO LA CHIESA	143.669	28.734	15.285	-130	0	15.155,45
4160410910	VEGLIE	357.169	71.434	36.108	-306	-1.439	34.362,94
4160410920	VERNOLE	236.219	47.244	28.232	-240	0	27.992,35
4160410930	ZOLLINO	65.380	13.076	9.237	-78	0	9.158,62
4160780010	AVETRANA	150.007	30.001	23.369	-198	0	23.170,84
4160780020	CAROSINO	150.311	30.062	22.605	-192	0	22.412,95
4160780030	CASTELLANETA	603.512	120.702	73.919	-627	3.542	76.834,16
4160780040	CRISPANO	367.175	73.435	41.393	1.984	1.984	45.360,09
4160780050	FAGGIANO	109.875	21.975	16.781	-142	0	16.638,81
4160780060	FRAGAGNANO	132.207	26.441	16.541	-140	0	16.401,11
4160780070	GINOSA	891.484	178.297	153.837	-1.305	7.372	159.904,25
4160780080	GROTTAGLIE	818.440	163.688	163.688	-1.389	7.844	170.143,47
4160780090	LATERZA	369.463	73.893	42.640	-362	-1.699	40.579,03
4160780100	LEPORANO	330.959	66.192	41.203	-350	0	40.853,74
4160780110	LIZZANO	267.738	53.548	28.899	-245	1.385	30.038,76
4160780120	MANDURIA	961.371	192.274	119.784	-1.016	5.740	124.508,02
4160780130	MARTINA FRANCA	1.645.314	329.063	197.331	-1.674	9.457	205.113,68
4160780140	MARUGGIO	230.674	46.135	32.596	-277	0	32.319,21
4160780150	MASSAFRA	1.089.612	217.922	147.969	-1.256	-5.895	140.818,30
4160780160	MONTEIASI	124.411	24.882	13.102	-111	0	12.990,69
4160780170	MONTEMESOLA	71.571	14.314	12.434	-105	0	12.328,00
4160780180	MONTEPARANO	65.978	13.196	12.818	-109	0	12.709,00
4160780190	MOTTOLO	424.618	84.924	46.432	-394	-1.850	44.188,18
4160780200	PALAGIANELLO	147.739	29.548	29.548	-251	0	29.297,15
4160780210	PALAGIANO	393.757	78.751	43.201	-367	2.070	44.904,41
4160780220	PULSANO	431.462	86.292	66.160	3.171	3.171	72.501,07
4160780230	ROCCAFORZATA	58.222	11.644	8.890	-75	0	8.814,31
4160780240	SAN GIORGIO IONICO	389.173	77.835	54.224	-460	2.599	56.362,52
4160780250	SAN MARZANO DI SAN GIUSEPPE	185.626	37.125	34.210	-290	0	33.919,53
4160780260	SAVA	404.689	80.938	51.639	-438	2.475	53.675,15
4160780261	STATTE	495.489	99.098	59.273	-503	2.841	61.610,87
4160780270	TARANTO	12.426.093	2.485.219	1.355.791	-11.504	-54.015	1.290.272,51
4160780280	TORRICELLA	132.499	26.500	18.989	-161	0	18.827,47
4170470010	ACCETTURA	52.533	10.507	8.014	384	0	8.398,21
4170470020	ALIANO	51.928	10.386	7.925	-67	0	7.857,42
4170470030	BERNALDA	394.017	78.803	45.155	-383	2.164	46.936,00
4170470040	CALCIANO	40.705	8.141	7.140	-61	0	7.079,75
4170470050	CIRIGLIANO	20.093	4.019	3.047	-26	0	3.021,51
4170470060	COLOBRARO	58.726	11.745	7.458	-63	0	7.394,64
4170470070	CRACO	35.303	7.061	6.335	-54	0	6.281,47
4170470080	FERRANDINA	205.337	41.067	30.033	1.439	0	31.472,05
4170470090	GARAGUSO	68.317	13.663	12.054	-102	0	11.951,48
4170470100	GORGOLIONE	47.942	9.588	9.588	-81	0	9.507,06
4170470110	GRASSANO	128.328	25.666	17.314	-147	0	17.166,78
4170470120	GROTTOLE	96.928	19.386	16.906	-143	0	16.762,81
4170470130	IRSINA	109.623	21.925	16.347	-139	0	16.207,93
4170470140	MATERA	1.869.845	373.969	373.969	-3.173	17.922	388.717,76
4170470150	MIGLIONICO	99.488	19.898	14.640	-124	0	14.515,34
4170470160	MONTALBANO IONICO	182.845	36.569	27.916	1.338	0	29.254,13
4170470170	MONTESCAGLIOSO	200.323	40.065	40.065	1.920	1.920	43.904,72
4170470180	NOVA SIRI	217.448	43.490	40.642	1.948	0	42.589,70
4170470190	OLIVETO LUCANO	27.440	5.488	5.488	-47	0	5.441,44
4170470200	PISTICCI	419.188	83.838	77.075	3.694	-3.071	77.698,21
4170470201	POLICORO	607.891	121.578	85.791	-728	-3.418	81.645,22
4170470210	POMARICO	98.335	19.667	14.240	-121	0	14.119,47
4170470220	ROTONDELLA	131.425	26.285	22.220	-189	0	22.031,71
4170470230	SALANDRA	78.378	15.676	14.140	-120	0	14.019,76
4170470240	SAN GIORGIO LUCANO	37.778	7.556	5.148	247	0	5.394,86



Codice Ministero dell'Interno	COMUNE	STIMA RIDUZIONE DI 2.500 MLN SECONDO CRITERI DL 95/2012	CONTRIBUTO MASSIMO APPLICABILE A CARICO DEI COMUNI (20% di (a); 10% di (a) se terremotato)	CONTRIBUTO CALCOLATO SU MEDIA SIOPE 2011/13 di Tab. A o importo di colonna b)	INCREMENTO O MINORE RIDUZIONE DEL 5% per Tempi medi di pagamento	INCREMENTO O MINORE RIDUZIONE DEL 5% per Consip e altri canali	CONTRIBUTO COMPLESSIVO A CARICO DEL COMUNE
		a	b	c	d	e	f = c+d+e
4170470250	SAN MAURO FORTE	51.150	10.230	9.179	-78	0	9.100,86
4170470251	SCANZANO JONICO	236.744	47.349	28.869	1.383	0	30.252,19
4170470260	STIGLIANO	146.474	29.295	21.790	-185	0	21.605,17
4170470270	TRICARICO	99.251	19.850	19.850	-168	0	19.681,85
4170470280	TURSI	208.457	41.691	31.952	-271	0	31.680,99
4170470290	VALSINNI	47.583	9.517	7.542	-64	0	7.477,80
4170640010	ABRIOLA	46.962	9.392	9.392	450	0	9.842,62
4170640020	ACERENZA	82.150	16.430	12.834	-109	0	12.725,55
4170640030	ALBANO DI LUCANIA	56.972	11.394	9.265	-79	0	9.185,99
4170640040	ANZI	65.944	13.189	8.926	-76	0	8.850,21
4170640050	ARMENTO	20.061	4.012	4.012	-34	0	3.978,23
4170640060	ATELLA	163.954	32.791	27.444	-233	0	27.210,91
4170640070	AVIGLIANO	336.953	67.391	67.391	-572	3.230	70.048,44
4170640080	BALVANO	53.031	10.606	9.556	-81	0	9.475,00
4170640090	BANZI	49.828	9.966	6.999	335	0	7.334,20
4170640100	BARAGIANO	75.285	15.057	10.403	-88	0	10.315,07
4170640110	BARILE	97.965	19.593	9.974	-85	0	9.889,11
4170640120	BELLA	157.000	31.400	25.595	-217	0	25.377,85
4170640130	BRIENZA	94.703	18.941	12.130	-103	0	12.027,31
4170640140	BRINDISI MONTAGNA	58.152	11.630	10.738	-91	0	10.647,36
4170640150	CALVELLO	148.257	29.651	29.651	-252	0	29.399,79
4170640160	CALVERA	15.987	3.197	2.360	-20	0	2.339,57
4170640170	CAMPOMAGGIORE	33.668	6.734	4.144	-35	0	4.108,49
4170640180	CANCELLARA	69.742	13.948	13.501	-115	0	13.386,53
4170640190	CARBONE	18.864	3.773	3.191	-27	0	3.163,77
4170640210	CASTELGRANDE	49.617	9.923	8.659	-73	0	8.585,68
4170640220	CASTELLUCCIO INFERIORE	68.303	13.661	9.077	-77	0	8.999,78
4170640230	CASTELLUCCIO SUPERIORE	30.428	6.086	3.652	-31	0	3.621,10
4170640240	CASTELMEZZANO	39.767	7.953	5.462	-46	0	5.415,49
4170640250	CASTELSARACENO	80.424	16.085	14.487	-123	0	14.363,84
4170640260	CASTRONUOVO DI SANT'ANDREA	42.021	8.404	6.486	-55	0	6.430,48
4170640270	CERSOSIMO	25.935	5.187	4.383	210	0	4.593,04
4170640280	CHIAROMONTE	62.300	12.460	8.599	-73	0	8.526,09
4170640290	CORLETO PERTICARA	87.810	17.562	13.907	-118	0	13.789,35
4170640300	EPISCOPIA	40.740	8.148	6.671	-57	0	6.614,64
4170640310	FARDELLA	28.910	5.782	5.782	-49	0	5.732,93
4170640311	FILIANO	108.087	21.617	14.121	-120	0	14.001,43
4170640320	FORENZA	97.954	19.591	16.549	-140	0	16.408,60
4170640330	FRANCAVILLA IN SINNI	109.789	21.958	18.948	-161	0	18.787,56
4170640340	GALLICCHIO	34.409	6.882	5.685	272	0	5.957,05
4170640350	GENZANO DI LUCANIA	145.567	29.113	22.208	1.064	0	23.271,84
4170640351	GINESTRA	36.746	7.349	7.137	-61	0	7.076,51
4170640360	GRUMENTO NOVA	76.783	15.357	13.458	-114	0	13.344,11
4170640370	GUARDIA PERTICARA	49.668	9.934	9.934	-84	0	9.849,24
4170640380	LAGONEGRO	221.932	44.386	38.052	1.824	0	39.875,42
4170640390	LATRONICO	124.420	24.884	24.884	1.193	0	26.076,53
4170640400	LAURENZANA	62.734	12.547	12.018	-102	0	11.916,33
4170640410	LAURIA	514.125	102.825	62.659	-532	3.003	65.130,32
4170640420	LAVELLO	415.257	83.051	63.267	3.032	3.032	69.331,40
4170640430	MARATEA	248.001	49.600	36.905	1.769	0	38.673,42
4170640440	MARSICO NUOVO	142.393	28.479	28.479	-242	0	28.236,93
4170640450	MARSICOVETERE	146.969	29.394	25.206	1.208	0	26.413,89
4170640460	MASCHITO	51.891	10.378	8.233	-70	0	8.162,82
4170640470	MELFI	914.134	182.827	109.251	-927	-4.353	103.971,58
4170640480	MISSANELLO	25.852	5.170	5.170	-44	0	5.126,51
4170640490	MOLITERNO	140.451	28.090	22.702	-193	0	22.509,42
4170640500	MONTAMILONE	47.625	9.525	7.089	340	0	7.428,44
4170640510	MONTENUMERO	66.755	13.351	12.588	-107	0	12.480,91
4170640520	MURO LUCANO	151.965	30.393	24.640	-209	0	24.431,19
4170640530	NEMOLI	41.091	8.218	6.954	-59	0	6.895,05
4170640540	NOEPOLI	26.147	5.229	5.229	251	0	5.480,00
4170640550	OPPIDO LUCANO	112.943	22.589	14.189	-120	0	14.068,83
4170640560	PALAZZO SAN GERVASIO	126.478	25.296	18.704	-159	0	18.544,82
4170640561	PATERNO	96.513	19.303	16.843	-143	0	16.700,53
4170640570	PESCOPAGANO	75.332	15.066	13.923	-118	0	13.805,18
4170640580	PICERNO	153.365	30.673	23.823	-202	0	23.621,30
4170640590	PIETRAGALLA	157.224	31.445	24.030	-204	0	23.826,56
4170640600	PIETRAPERTOSA	29.949	5.990	5.990	287	0	6.276,95
4170640610	PIGNOLA	204.342	40.868	22.885	-194	0	22.690,91
4170640620	POTENZA	4.593.482	918.696	511.414	24.509	-20.375	515.547,93
4170640630	RAPOLLA	127.482	25.496	18.258	-155	0	18.103,00
4170640640	RAPONE	35.535	7.107	7.107	-60	0	7.046,77
4170640650	RIONERO IN VULTURE	483.356	96.671	96.671	4.633	-3.851	97.452,68
4170640660	RIPACANDIDA	62.703	12.541	7.165	-61	0	7.104,14
4170640670	RIVELLO	113.741	22.748	14.759	-125	0	14.633,50
4170640680	ROCCANOVA	32.921	6.584	6.313	-54	0	6.259,24






Codice Ministero dell'Interno	COMUNE	STIMA RIDUZIONE DI 2.500 MLN SECONDO CRITERI DL 95/2012	CONTRIBUTO MASSIMO APPLICABILE A CARICO DEI COMUNI (20% di (a); 10% di (a) se terremotato)	CONTRIBUTO CALCOLATO SU MEDIA SIOPE 2011/13 di Tab. A o importo di colonna b)	INCREMENTO O MINORE RIDUZIONE DEL 5% per Tempi medi di pagamento	INCREMENTO O MINORE RIDUZIONE DEL 5% per Consip e altri canali	CONTRIBUTO COMPLESSIVO A CARICO DEL COMUNE
		a	b	c	d	e	f = c+d+e
4170640690	ROTONDA	90.584	18.117	9.922	476	0	10.397,91
4170640700	RUOTI	96.507	19.301	13.624	-116	0	13.508,37
4170640710	RUVO DEL MONTE	35.049	7.010	5.672	-48	0	5.623,91
4170640720	SAN CHIRICO NUOVO	39.169	7.834	6.618	-56	0	6.561,47
4170640730	SAN CHIRICO RAPARO	49.100	9.820	9.473	-80	0	9.392,45
4170640740	SAN COSTANTINO ALBANESE	24.709	4.942	4.942	-42	0	4.899,87
4170640750	SAN FELE	121.375	24.275	17.219	825	0	18.043,89
4170640760	SAN MARTINO D'AGRI	28.628	5.726	5.547	-47	0	5.499,88
4170640761	SAN PAOLO ALBANESE	27.284	5.457	4.951	-42	0	4.909,02
4170640770	SAN SEVERINO LUCANO	84.321	16.864	16.824	-143	0	16.680,82
4170640780	SANT'ANGELO LE FRATTE	40.042	8.008	8.008	384	0	8.392,22
4170640790	SANT'ARCANDELO	156.232	31.246	20.923	-178	0	20.745,80
4170640800	SARCONI	32.556	6.511	6.511	-55	0	6.455,95
4170640810	SASSO DI CASTALDA	51.328	10.266	10.266	-87	0	10.178,53
4170640820	SATRANO DI LUCANIA	103.893	20.779	18.406	-156	0	18.249,49
4170640830	SAVOIA DI LUCANIA	49.257	9.851	6.241	-53	0	6.188,05
4170640840	SENISE	141.529	28.306	20.035	960	0	20.994,70
4170640850	SPINOSO	42.584	8.517	7.009	-59	0	6.949,08
4170640860	TEANA	32.075	6.415	4.844	-41	0	4.802,72
4170640870	TERRANOVA DI POLLINO	39.901	7.980	7.980	-68	0	7.912,47
4170640880	TITO	271.092	54.218	35.592	-302	0	35.289,64
4170640890	TOLVE	111.929	22.386	15.496	-131	0	15.364,57
4170640900	TRAMUTOLA	90.119	18.024	13.983	-119	0	13.864,35
4170640910	TRECCINA	101.892	20.378	18.615	-158	0	18.457,03
4170640920	TRIVIGNO	22.774	4.555	3.182	-27	0	3.154,55
4170640930	VAGLIO BASILICATA	80.565	16.113	10.928	-93	0	10.835,59
4170640940	VENOSA	311.862	62.372	37.833	-321	1.813	39.324,87
4170640950	VIETRI DI POTENZA	114.532	22.906	22.906	-194	0	22.711,96
4170640960	VIGGIANELLO	120.607	24.121	18.868	-160	0	18.707,82
4170640970	VIGGIANO	237.108	47.422	47.422	2.273	0	49.694,11
4180220020	ALBI	35.313	7.063	5.366	257	0	5.623,39
4180220030	AMARONI	63.815	12.763	9.845	-84	0	9.761,75
4180220040	AMATO	19.863	3.973	3.973	-34	0	3.938,89
4180220050	ANDALI	36.791	7.358	5.698	-48	0	5.649,42
4180220070	ARGUSTO	23.297	4.659	4.659	-40	0	4.619,83
4180220080	BADOLATO	130.130	26.026	22.776	1.092	0	23.867,62
4180220090	BELCASTRO	33.158	6.632	6.331	-54	0	6.277,21
4180220110	BORGIA	224.848	44.970	32.641	1.564	0	34.204,93
4180220111	BOTRICELLO	132.197	26.439	26.439	1.267	0	27.706,50
4180220160	CARAFFA DI CATANZARO	71.793	14.359	14.359	-122	0	14.236,68
4180220170	CARDINALE	29.125	5.825	5.825	-49	0	5.775,65
4180220190	CARLOPOLI	59.174	11.835	10.816	-92	0	10.724,63
4180220220	CATANZARO	4.043.544	808.709	649.958	31.148	31.148	712.254,59
4180220230	CENADI	22.533	4.507	4.507	216	0	4.722,58
4180220240	CENTRACHE	20.829	4.166	3.778	-32	0	3.745,94
4180220260	CERVA	49.998	10.000	8.517	-72	0	8.445,06
4180220280	CHIARAVALLE CENTRALE	114.940	22.988	22.988	-195	0	22.792,96
4180220290	CICALA	37.668	7.534	7.534	-64	0	7.469,67
4180220310	CONFLENTI	45.250	9.050	9.050	-77	0	8.973,24
4180220320	CORTALE	87.327	17.465	15.083	-128	0	14.955,12
4180220340	CROPANI	184.661	36.932	36.932	-313	0	36.618,79
4180220370	CURINGA	166.039	33.208	31.867	1.527	0	33.394,56
4180220400	DAVOLI	163.193	32.639	26.717	1.280	0	27.997,29
4180220410	DECOLLATURA	78.330	15.666	15.666	751	0	16.416,83
4180220450	FALERNA	163.222	32.644	27.728	-235	0	27.492,80
4180220460	FEROLETO ANTICO	35.450	7.090	7.090	340	0	7.429,79
4180220500	FOSSATO SERRALTA	16.850	3.370	3.043	-26	0	3.017,22
4180220530	GAGLIATO	27.158	5.432	4.359	209	0	4.568,20
4180220540	GASPERINA	60.011	12.002	10.780	517	0	11.296,95
4180220560	GIMIGLIANO	96.392	19.278	14.550	-123	0	14.426,70
4180220570	GIRIFALCO	172.890	34.578	26.835	-228	0	26.607,79
4180220580	GIZZERIA	156.713	31.343	31.343	-266	0	31.076,61
4180220590	GUARDAVALLE	99.135	19.827	11.974	574	0	12.547,75
4180220610	ISCA SULLO IONIO	41.654	8.331	8.331	399	0	8.729,94
4180220630	JACURSO	27.974	5.595	5.595	-47	0	5.547,38
4180220641	LAMEZIA TERME	1.901.248	380.250	334.193	16.016	16.016	366.224,58
4180220660	MAGISANO	50.665	10.133	10.133	486	0	10.618,56
4180220670	MAIDA	121.262	24.252	24.252	-206	0	24.046,59
4180220690	MARCEDUSA	19.996	3.999	3.440	165	0	3.604,99
4180220700	MARCELLINARA	42.417	8.483	6.921	332	0	7.252,47
4180220701	MARTIRANO	32.434	6.487	5.142	-44	0	5.098,08
4180220710	MARTIRANO LOMBARDO	39.601	7.920	5.869	-50	0	5.819,47
4180220740	MIGLIERINA	29.386	5.877	5.877	-50	0	5.827,34
4180220770	MONTAURIO	97.219	19.444	19.444	932	0	20.375,64
4180220780	MONTEPAONE	203.017	40.603	34.856	-296	0	34.560,58
4180220800	MOTTA SANTA LUCIA	16.255	3.251	3.251	-28	0	3.223,40



Codice Ministero dell'Interno	COMUNE	STIMA RIDUZIONE DI 2.500 MLN SECONDO CRITERI DL 95/2012	CONTRIBUTO MASSIMO APPLICABILE A CARICO DEI COMUNI (20% di (a); 10% di (a) se terremotato)	CONTRIBUTO CALCOLATO SU MEDIA SIOPE 2011/13 di Tab. A o importo di colonna b)	INCREMENTO O MINORE RIDUZIONE DEL 5% per Tempi medi di pagamento	INCREMENTO O MINORE RIDUZIONE DEL 5% per Consip e altri canali	CONTRIBUTO COMPLESSIVO A CARICO DEL COMUNE
			a	b	c	d	e
4180220840	NOCERA TERINESE	175.056	35.011	35.011	-297	0	34.714,15
4180220850	OLIVADI	26.448	5.290	5.290	-45	0	5.244,66
4180220860	PALERMITI	37.119	7.424	6.486	311	0	6.796,62
4180220890	PENTONE	42.785	8.557	7.910	-67	0	7.843,33
4180220910	PETRIZZI	34.301	6.860	5.411	259	0	5.669,86
4180220920	PETRONA'	85.347	17.069	10.634	510	0	11.143,56
4180220930	PIANOPOLI	75.277	15.055	15.055	-128	0	14.927,56
4180220960	PLATANIA	58.333	11.667	10.020	-85	0	9.935,38
4180221050	SAN FLORO	25.842	5.168	5.168	248	0	5.416,18
4180221070	SAN MANGO D'AQUINO	60.053	12.011	11.332	-96	0	11.235,83
4180221110	SAN PIETRO A MAIDA	96.075	19.215	19.215	-163	0	19.051,91
4180221120	SAN PIETRO APOSTOLO	50.676	10.135	10.135	-86	0	10.049,23
4180221130	SAN SOSTENE	55.633	11.127	10.671	511	0	11.182,38
4180221140	SANTA CATERINA DELLO IONIO	71.642	14.328	14.328	687	0	15.015,01
4180221150	SANT'ANDREA APOSTOLO DELLO IONIO	99.633	19.927	15.017	720	0	15.737,06
4180221190	SAN VITO SULLO IONIO	55.006	11.001	10.168	487	0	10.654,83
4180221200	SATRIANO	135.267	27.053	27.053	-230	0	26.823,90
4180221230	SELLIA	33.449	6.690	5.049	-43	0	5.006,55
4180221231	SELLIA MARINA	222.280	44.566	30.667	1.470	0	32.136,21
4180221250	SERRASTRETTA	82.823	16.565	16.565	-141	0	16.424,00
4180221260	SERSALE	101.026	20.205	12.638	-107	0	12.530,76
4180221270	SETTINGIANO	104.470	20.894	20.894	1.001	0	21.895,39
4180221290	SIMERI CRICHI	212.099	42.420	36.127	-307	0	35.819,99
4180221300	SORBO SAN BASILE	37.284	7.457	4.265	-36	0	4.228,50
4180221330	SOVERATO	197.309	39.462	31.041	1.488	0	32.529,10
4180221340	SOVERIA MANNELLI	73.012	14.602	14.602	-124	0	14.478,55
4180221350	SOVERIA SIMERI	31.540	6.308	6.006	288	0	6.293,58
4180221380	SQUILLACE	150.126	30.025	25.554	-217	0	25.336,87
4180221390	STALETTI	118.372	23.674	20.240	970	0	21.209,66
4180221420	TAVERNA	90.210	18.042	18.042	-153	0	17.889,00
4180221430	TIRIOLO	139.011	27.802	27.802	-236	0	27.566,30
4180221440	TORRE DI RUGGIERO	33.965	6.793	4.923	-42	0	4.881,26
4180221470	VALLEFIORITA	63.693	12.739	12.739	-108	0	12.630,54
4180221530	ZAGARISE	61.978	12.396	9.283	-79	0	9.204,44
4180250010	ACQUAFORMOSA	54.930	10.986	10.986	-93	0	10.892,75
4180250020	ACQUAPPESA	103.219	20.644	19.599	-166	0	19.433,14
4180250030	ACRI	677.857	135.571	119.378	5.721	5.721	130.819,68
4180250040	AIELLO CALABRO	42.769	8.554	8.554	-73	0	8.481,17
4180250050	AIETA	40.469	8.094	8.094	388	0	8.481,72
4180250060	ALBIDONA	25.714	5.143	5.143	-44	0	5.099,20
4180250070	ALESSANDRIA DEL CARRETTO	18.542	3.708	3.708	-31	0	3.676,96
4180250080	ALTILIA	23.598	4.720	4.257	204	0	4.460,55
4180250090	AL TOMONTE	172.158	34.432	27.445	-233	0	27.212,26
4180250100	AMANTEA	515.279	103.056	92.592	-786	4.437	96.244,15
4180250110	AMENDOLARA	80.715	16.143	16.143	774	0	16.916,72
4180250120	APRIGLIANO	92.817	18.563	13.740	-117	0	13.623,44
4180250130	BELMONTE CALABRO	78.557	15.711	15.711	-133	0	15.578,07
4180250140	BELSITO	29.033	5.807	4.914	-42	0	4.872,65
4180250150	BELVEDERE MARITTIMO	269.021	53.804	47.703	2.286	0	49.989,18
4180250160	BIANCHI	34.327	6.865	6.267	300	0	6.567,44
4180250170	BISIGNANO	268.993	53.799	45.702	-388	2.190	47.504,44
4180250180	BOCCHIGLIERO	51.272	10.254	9.634	462	0	10.095,75
4180250190	BONIFATI	188.946	37.789	32.939	-279	0	32.659,80
4180250200	BUONVICINO	69.044	13.809	10.827	-92	0	10.734,98
4180250210	CALOPEZZATI	78.664	15.733	15.179	-129	0	15.049,86
4180250220	CALOVETO	38.546	7.709	6.796	-58	0	6.738,69
4180250230	CAMPANA	54.828	10.966	10.261	-87	0	10.174,14
4180250240	CANNA	37.990	7.598	7.598	-64	0	7.533,48
4180250250	CARIATI	186.140	37.228	37.228	1.784	0	39.012,16
4180250260	CAROLEI	96.312	19.262	15.859	-135	0	15.724,15
4180250270	CARPANZANO	13.692	2.738	2.542	-22	0	2.520,06
4180250280	CASOLE BRUZIO	48.613	9.723	9.723	466	0	10.188,53
4180250290	CASSANO ALLO IONIO	559.631	111.926	68.215	-579	3.269	70.904,82
4180250300	CASTIGLIONE COSENTINO	80.799	16.160	14.510	-123	0	14.386,87
4180250310	CASTROLIBERO	319.590	63.918	63.918	3.063	0	66.981,27
4180250320	CASTROREGIO	10.856	2.171	2.171	104	0	2.275,16
4180250330	CASTROVILLARI	697.768	139.554	91.525	4.386	4.386	100.297,04
4180250340	CELICO	99.375	19.875	14.783	-125	0	14.657,69
4180250350	CELLARA	18.420	3.684	3.000	-25	0	2.974,58
4180250360	CERCHIARA DI CALABRIA	88.658	17.732	16.345	783	0	17.128,35
4180250370	CERISANO	95.348	19.070	19.070	914	0	19.983,41
4180250380	CERVICATI	23.716	4.743	3.381	162	0	3.543,03
4180250390	CERZETO	40.559	8.112	7.850	-67	0	7.783,25
4180250400	CETRARO	265.203	53.041	52.699	2.526	-2.100	53.125,10
4180250420	QIVITA	22.259	4.452	4.452	213	0	4.665,06
4180250430	CLETO	36.617	7.323	7.323	-62	0	7.261,25



Codice Ministero dell'Interno	COMUNE	STIMA RIDUZIONE DI 2.500 MLN SECONDO CRITERI DL 95/2012	CONTRIBUTO MASSIMO APPLICABILE A CARICO DEI COMUNI (20% di (a); 10% di (a) se terremotato)	CONTRIBUTO CALCOLATO SU MEDIA SIOPE 2011/13 di Tab. A o importo di colonna b)	INCREMENTO O MINORE RIDUZIONE DEL 5% per Tempi medi di pagamento	INCREMENTO O MINORE RIDUZIONE DEL 5% per Consip e altri canali	CONTRIBUTO COMPLESSIVO A CARICO DEL COMUNE
			a	b	c	d	e
4180250440	COLOSIMI	27.852	5.570	5.183	248	0	5.431,45
4180250450	CORIGLIANO CALABRO	1.185.442	237.088	154.179	7.389	-6.142	155.425,62
4180250460	COSENZA	1.987.560	397.512	300.602	14.406	14.406	329.414,10
4180250470	CROPALATI	22.665	4.533	4.533	-38	0	4.494,57
4180250480	CROSIA	267.171	53.434	53.434	2.561	0	55.994,95
4180250490	DIAMANTE	317.236	63.447	55.670	-472	0	55.197,95
4180250500	DIPIGNANO	125.215	25.043	19.284	-164	0	19.120,62
4180250510	DOMANICO	28.163	5.633	3.695	177	0	3.872,43
4180250520	FAGNANO CASTELLO	102.573	20.515	19.985	958	0	20.942,88
4180250530	FALCONARA ALBANESE	91.154	18.231	18.179	871	0	19.049,73
4180250540	FIGLINE VEGLIATURO	37.360	7.472	6.107	-52	0	6.054,98
4180250550	FIRMO	64.471	12.894	12.894	618	0	13.512,19
4180250560	FIUMEFREDDO BRUZIO	99.708	19.942	19.935	955	0	20.890,52
4180250570	FRANCAVILLA MARITTIMA	87.905	17.581	15.591	-132	0	15.458,60
4180250580	FRASCINETO	72.053	14.411	14.411	-122	0	14.288,32
4180250590	FUSCALDO	166.558	33.312	28.593	-243	0	28.350,11
4180250600	GRIMALDI	44.849	8.970	8.970	430	0	9.399,69
4180250610	GRISOLIA	84.074	16.815	16.815	806	0	17.620,60
4180250620	GUARDIA PIEMONTESE	51.870	10.374	10.374	497	0	10.871,12
4180250630	LAGO	63.803	12.761	12.761	-108	0	12.652,33
4180250640	LAINO BORGO	44.343	8.869	8.869	425	0	9.293,63
4180250650	LAINO CASTELLO	25.436	5.087	5.087	-43	0	5.044,03
4180250660	LAPPANO	33.007	6.601	6.601	316	0	6.917,86
4180250670	LATTARICO	97.867	19.573	16.493	-140	0	16.352,88
4180250680	LONGOBARDI	58.266	11.653	9.887	474	0	10.360,46
4180250690	LONGOBUCCO	113.743	22.749	14.050	-119	0	13.931,24
4180250700	LUNGRO	110.374	22.075	22.069	-187	0	21.881,97
4180250710	LUZZI	277.701	55.540	41.683	-354	0	41.328,92
4180250720	MAIERA'	41.447	8.289	6.747	-57	0	6.690,00
4180250730	MALITO	27.120	5.424	4.039	-34	0	4.004,58
4180250740	MALVITO	41.994	8.399	8.147	390	0	8.537,48
4180250750	MANDATORICCIO	85.634	17.127	17.127	821	0	17.947,52
4180250760	MANGONE	74.151	14.830	8.707	417	0	9.123,95
4180250770	MARANO MARCHESATO	58.273	11.655	7.472	-63	0	7.408,33
4180250780	MARANO PRINCIPATO	53.269	10.654	8.849	424	0	9.272,81
4180250790	MARZI	36.857	7.371	4.950	-42	0	4.907,56
4180250800	MENDICINO	241.421	48.284	28.825	-245	0	28.580,17
4180250810	MONGRASSANO	45.469	9.094	9.094	-77	0	9.016,60
4180250820	MONTALTO UFFUGO	443.417	88.683	56.828	-482	2.723	59.069,43
4180250830	MONTEGIORDANO	74.923	14.985	14.985	-127	0	14.857,52
4180250840	MORANO CALABRO	132.162	26.432	19.974	-169	0	19.804,99
4180250850	MORMANNO	137.977	27.595	25.126	-213	0	24.912,79
4180250860	MOTTAFOLLONE	33.904	6.781	6.210	-53	0	6.157,25
4180250870	NOCARA	18.212	3.642	3.642	175	0	3.816,94
4180250880	ORIOLO	68.599	13.720	13.720	657	0	14.377,30
4180250890	ORSOMARSO	27.363	5.473	4.073	-35	0	4.038,40
4180250900	PALUDI	32.224	6.445	6.445	-55	0	6.390,02
4180250910	PANETTIERI	41.900	8.380	8.380	-71	0	8.308,81
4180250920	PAOLA	675.657	135.131	128.363	6.152	6.152	140.666,09
4180250930	PAPASIDERO	34.553	6.911	6.444	309	0	6.752,69
4180250940	PARENTI	50.790	10.158	10.158	-86	0	10.071,76
4180250950	PATERNO CALABRO	30.154	6.031	5.795	-49	0	5.745,43
4180250960	PEDACE	99.913	19.983	16.145	-137	0	16.008,05
4180250970	PEDIVIGLIANO	38.443	7.689	7.689	-65	0	7.623,35
4180250980	PIANE CRATI	25.855	5.171	5.171	-44	0	5.127,12
4180250990	PIETRAFITTA	39.356	7.871	7.026	337	0	7.362,96
4180251000	PIETRAPAOLA	49.916	9.983	9.039	-77	0	8.961,82
4180251010	PLATACI	25.575	5.115	3.816	183	0	3.998,96
4180251020	PRAIA A MARE	264.441	52.888	52.888	-449	0	52.439,42
4180251030	RENDE	1.086.609	217.322	200.167	-1.698	9.593	208.060,96
4180251040	ROCCA IMPERIALE	140.856	28.171	27.914	-237	0	27.676,98
4180251050	ROGGIANO GRAVINA	123.330	24.666	22.166	1.062	0	23.228,64
4180251060	ROGLIANO	200.532	40.106	36.560	-310	0	36.250,01
4180251070	ROSE	91.700	18.340	18.340	-156	0	18.184,39
4180251080	ROSETO CAPO SPULICO	152.301	30.460	30.460	1.460	0	31.919,87
4180251090	ROSSANO	1.068.350	213.670	213.670	10.240	10.240	234.149,60
4180251100	ROTA GRECA	19.817	3.963	3.963	190	0	4.153,26
4180251110	ROVITO	62.613	12.523	11.064	-94	0	10.970,17
4180251120	SAN BASILE	29.087	5.817	5.766	-49	0	5.716,88
4180251130	SAN BENEDETTO ULLANO	37.964	7.593	7.593	-64	0	7.528,46
4180251140	SAN COSMO ALBANESE	16.027	3.205	3.205	154	0	3.358,97
4180251150	SAN DEMETRIO CORONE	112.680	22.536	18.948	-161	0	18.786,79
4180251160	SAN DONATO DI NINEA	56.891	11.378	8.607	412	0	9.019,77
4180251170	SAN FILI	113.275	22.655	22.655	1.086	0	23.740,77
4180251180	SANGINETO	63.635	12.727	11.307	542	0	11.849,35
4180251190	SAN GIORGIO ALBANESE	37.859	7.572	7.572	363	0	7.934,72



Codice Ministero dell'Interno	COMUNE	STIMA RIDUZIONE DI 2.500 MLN SECONDO CRITERI DL 95/2012	CONTRIBUTO MASSIMO APPLICABILE A CARICO DEI COMUNI (20% di (a); 10% di (a) se terremotato)	CONTRIBUTO CALCOLATO SU MEDIA SIOPE 2011/13 di Tab. A o importo di colonna b)	INCREMENTO O MINORE RIDUZIONE DEL 5% per Tempi medi di pagamento	INCREMENTO O MINORE RIDUZIONE DEL 5% per Consip e altri canali	CONTRIBUTO COMPLESSIVO A CARICO DEL COMUNE
		a	b	c	d	e	f = c+d+e
4180251200	SAN GIOVANNI IN FIORE	615.310	123.062	123.062	-1.044	5.898	127.915,39
4180251210	SAN LORENZO BELLIZZI	29.970	5.994	5.994	287	0	6.281,23
4180251220	SAN LORENZO DEL VALLO	97.002	19.400	19.400	930	0	20.330,23
4180251230	SAN LUCIDO	129.617	25.923	22.804	-193	0	22.610,56
4180251240	SAN MARCO ARGENTANO	231.647	46.329	33.993	-288	0	33.704,84
4180251250	SAN MARTINO DI FINITA	28.215	5.643	4.848	232	0	5.080,18
4180251260	SAN NICOLA ARCELLA	138.849	27.770	20.560	-174	0	20.385,64
4180251270	SAN PIETRO IN AMANTEA	27.934	5.587	5.587	-47	0	5.539,35
4180251280	SAN PIETRO IN GUARANO	126.747	25.349	16.729	802	0	17.530,91
4180251290	SAN SOSTI	60.941	12.188	9.500	455	0	9.955,34
4180251300	SANTA CATERINA ALBANESE	32.420	6.484	4.940	237	0	5.176,74
4180251310	SANTA DOMENICA TALAO	32.384	6.477	5.409	259	0	5.668,13
4180251320	SANT'AGATA DI ESARO	47.957	9.591	8.359	401	0	8.759,73
4180251321	SANTA MARIA DEL CEDRO	308.070	61.614	57.956	-492	0	57.464,39
4180251330	SANTA SOFIA D'EPSIRO	64.937	12.987	11.752	-100	0	11.652,47
4180251340	SANTO STEFANO DI ROGLIANO	41.728	8.346	6.392	-54	0	6.338,10
4180251350	SAN VINCENZO LA COSTA	59.191	11.838	11.838	-100	0	11.737,67
4180251360	SARACENA	118.519	23.704	15.664	-133	0	15.531,25
4180251370	SCALA COELI	38.469	7.694	7.457	357	0	7.814,10
4180251380	SCALEA	447.105	89.421	82.318	3.945	3.945	90.208,28
4180251390	SCIGLIANO	64.615	12.923	10.159	-86	0	10.072,70
4180251400	SERRA D'AIELLO	17.913	3.583	2.873	138	0	3.010,94
4180251410	SERRA PEDACE	36.743	7.349	7.058	-60	0	6.997,79
4180251420	SPEZZANO ALBANESE	153.754	30.751	26.780	-227	0	26.552,63
4180251430	SPEZZANO DELLA SILA	208.529	41.706	36.031	1.727	0	37.757,21
4180251440	SPEZZANO PICCOLO	41.995	8.399	8.399	-71	0	8.327,72
4180251450	TARSIA	120.697	24.139	24.139	-205	0	23.934,61
4180251460	TERRANOVA DA SIBARI	120.104	24.021	23.724	1.137	0	24.860,58
4180251470	TERRAVECCHIA	36.836	7.367	5.613	-48	0	5.565,62
4180251480	TORANO CASTELLO	81.983	16.397	16.397	786	0	17.182,41
4180251490	TORTORA	258.831	51.766	41.784	-355	0	41.429,29
4180251500	TREBISACCE	263.027	52.605	52.605	-446	0	52.159,13
4180251510	TRENTA	80.043	16.009	12.746	-108	0	12.637,84
4180251520	VACCARIZZO ALBANESE	37.306	7.461	7.341	-62	0	7.278,52
4180251530	VERBICARO	74.745	14.949	14.363	-122	0	14.240,94
4180251540	VILLAPIANA	208.754	41.751	40.992	1.964	0	42.956,36
4180251550	ZUMPANO	67.032	13.406	9.774	468	0	10.242,80
4180670010	AFRICO	93.328	18.666	18.666	895	0	19.560,11
4180670020	AGNANA CALABRA	18.894	3.779	3.779	-32	0	3.746,78
4180670030	ANOIA	22.196	4.439	3.619	-31	0	3.587,88
4180670040	ANTONIMINA	31.708	6.342	6.342	304	0	6.645,57
4180670050	ARDORE	117.744	23.549	23.549	-200	0	23.348,91
4180670060	BAGALADI	19.066	3.813	3.813	-32	0	3.780,82
4180670070	BAGNARA CALABRA	246.575	49.315	44.653	2.140	-1.779	45.014,00
4180670080	BENESTARE	64.334	12.867	12.867	617	0	13.483,32
4180670090	BIANCO	122.311	24.462	24.462	-208	0	24.254,62
4180670100	BIVONGI	47.301	9.460	9.460	-80	0	9.380,01
4180670110	BOVA	33.679	6.736	6.736	-57	0	6.678,73
4180670120	BOVALINO	234.645	46.929	36.785	-312	0	36.472,40
4180670130	BOVA MARINA	77.490	15.498	11.846	568	0	12.413,80
4180670140	BRANCALEONE	129.687	25.937	24.712	1.184	0	25.896,01
4180670150	BRUZZANO ZEFFIRIO	34.895	6.979	6.979	334	0	7.313,50
4180670160	CALANNA	39.825	7.965	7.060	-60	0	7.000,35
4180670170	CAMINI	28.781	5.756	4.747	-40	0	4.707,20
4180670180	CAMPO CALABRO	94.315	18.863	18.863	-160	0	18.703,02
4180670190	CANDIDONI	12.697	2.539	2.539	-22	0	2.517,80
4180670200	CANOLO	27.850	5.570	4.753	-40	0	4.712,35
4180670210	CARAFFA DEL BIANCO	26.353	5.271	5.271	253	0	5.523,17
4180670220	CARDETO	52.407	10.481	7.295	-62	0	7.233,09
4180670230	CARERI	66.515	13.303	11.955	-101	0	11.853,77
4180670240	CASIGNANA	51.597	10.319	10.319	495	0	10.813,99
4180670250	CAULONIA	239.588	47.918	46.272	-393	0	45.879,85
4180670260	CIMINA'	32.237	6.447	5.109	-43	0	5.065,33
4180670270	CINQUEFRONDI	122.558	24.512	24.512	-208	0	24.303,55
4180670280	CITTANOVA	235.772	47.154	46.602	-395	-1.857	44.350,19
4180670290	CONDOPURI	155.300	31.060	24.492	1.174	0	25.665,89
4180670300	COSOLETO	35.537	7.107	5.972	-51	0	5.921,12
4180670310	DELIANOVA	87.404	17.481	14.818	-126	0	14.692,07
4180670320	FEROLETO DELLA CHIESA	18.373	3.675	1.258	60	0	1.317,78
4180670330	FERRUZZANO	30.921	6.184	6.184	296	0	6.480,53
4180670340	FIUMARA	25.855	5.171	4.428	-38	0	4.390,26
4180670350	GALATRO	72.423	14.485	11.893	-101	0	11.792,21
4180670360	GERACE	92.681	18.536	17.649	-150	0	17.498,93
4180670370	GIFFONE	49.921	9.984	7.586	364	0	7.949,08
4180670380	GIOIA TAURO	320.808	64.162	64.162	3.075	-2.556	64.680,15
4180670390	GIOIOSA IONICA	205.548	41.110	36.156	-307	0	35.848,79



Codice Ministero dell'Interno	COMUNE	STIMA RIDUZIONE DI 2.500 MLN SECONDO CRITERI DL 95/2012	CONTRIBUTO MASSIMO APPLICABILE A CARICO DEI COMUNI (20% di (a); 10% di (a) se terremotato)	CONTRIBUTO CALCOLATO SU MEDIA SIOPE 2011/13 di Tab. A o importo di colonna b)	INCREMENTO O MINORE RIDUZIONE DEL 5% per Tempi medi di pagamento	INCREMENTO O MINORE RIDUZIONE DEL 5% per Consip e altri canali	CONTRIBUTO COMPLESSIVO A CARICO DEL COMUNE
		a	b	c	d	e	f = c+d+e
4180670400	GROTTERIA	90.339	18.068	11.975	-102	0	11.873,79
4180670410	LAGANADI	14.174	2.835	1.670	-14	0	1.655,78
4180670420	LAUREANA DI BORRELLO	108.608	21.722	19.127	-162	0	18.964,70
4180670430	LOCRI	342.539	68.508	68.508	3.283	3.283	75.074,01
4180670440	MAMMOLA	83.069	16.614	15.813	-134	0	15.678,78
4180670450	MARINA DI GIOIOSA IONICA	174.437	34.887	31.145	1.493	0	32.637,88
4180670460	MAROPATI	51.063	10.213	7.997	-68	0	7.928,68
4180670470	MARTONE	23.713	4.743	3.512	168	0	3.680,74
4180670480	MELICUCCA'	47.058	9.412	8.520	-72	0	8.447,50
4180670490	MELICUCCO	116.860	23.372	18.951	-161	0	18.790,47
4180670500	MELITO DI PORTO SALVO	290.061	58.012	58.012	-492	2.780	60.300,14
4180670510	MOLOCHIO	64.076	12.815	11.769	564	0	12.333,02
4180670520	MONASTERACE	55.476	11.095	10.488	503	0	10.991,09
4180670530	MONTEBELLO IONICO	145.248	29.050	27.270	-231	0	27.038,96
4180670540	MOTTA SAN GIOVANNI	169.225	33.845	28.805	1.380	0	30.185,91
4180670550	OPPIDO MAMERTINA	135.954	27.191	26.716	1.280	0	27.996,38
4180670560	PALIZZI	68.354	13.671	9.015	-76	0	8.938,23
4180670570	PALMI	627.647	125.529	94.098	-798	4.509	97.808,58
4180670580	PAZZANO	16.880	3.376	2.257	108	0	2.365,65
4180670590	PLACANICA	40.032	8.006	8.006	384	0	8.390,10
4180670600	PLATI'	67.798	13.560	11.505	551	0	12.056,03
4180670610	POLISTENA	233.432	46.686	45.100	-383	-1.797	42.920,98
4180670620	PORTIGLIOLA	37.628	7.526	7.526	361	0	7.886,17
4180670630	REGGIO DI CALABRIA	5.683.367	1.136.673	1.136.673	54.473	54.473	1.245.619,66
4180670640	RIACE	41.631	8.326	8.326	399	0	8.725,21
4180670650	RIZZICONI	182.854	36.571	34.233	-290	0	33.942,74
4180670660	ROCCAFORTE DEL GRECO	27.237	5.447	3.720	-32	0	3.688,23
4180670670	ROCCELLA IONICA	214.119	42.824	42.824	2.052	0	44.876,12
4180670680	ROGHUDI	29.327	5.865	4.474	-38	0	4.435,55
4180670690	ROSARNO	435.286	87.057	56.749	-482	2.720	58.987,06
4180670700	SAMO	32.533	6.507	5.949	-50	0	5.898,09
4180670701	SAN FERDINANDO	175.411	35.082	25.113	-213	0	24.900,39
4180670710	SAN GIORGIO MORGETO	68.890	13.778	11.618	-99	0	11.519,57
4180670720	SAN GIOVANNI DI GERACE	13.645	2.729	2.729	-23	0	2.705,80
4180670730	SAN LORENZO	67.485	13.497	13.497	-115	0	13.382,51
4180670740	SAN LUCA	80.788	16.158	12.431	-105	0	12.325,34
4180670750	SAN PIETRO DI CARIDA'	42.596	8.519	5.964	-51	0	5.913,70
4180670760	SAN PROCOPIO	33.361	6.672	4.404	-37	0	4.366,38
4180670770	SAN ROBERTO	50.791	10.158	8.507	-72	0	8.434,84
4180670780	SANTA CRISTINA D'ASPRONTE	22.345	4.469	4.469	-38	0	4.431,01
4180670790	SANT'AGATA DEL BIANCO	40.366	8.073	8.073	387	0	8.460,14
4180670800	SANT'ALESSIO IN ASPROMONTE	19.497	3.899	2.402	115	0	2.517,28
4180670810	SANT'EUFEMIA D'ASPRONTE	97.824	19.565	14.239	-121	0	14.118,18
4180670820	SANT'ILARIO DELLO IONIO	51.858	10.372	10.275	492	0	10.766,98
4180670830	SANTO STEFANO IN ASPROMONTE	81.447	16.289	16.289	-138	0	16.151,20
4180670840	SCIDO	32.279	6.456	6.339	-54	0	6.285,60
4180670850	SCILLA	105.261	21.052	19.477	-165	0	19.311,38
4180670860	SEMINARA	85.553	17.111	11.279	-96	0	11.182,99
4180670870	SERRATA	28.611	5.722	5.722	274	0	5.996,36
4180670880	SIDERNO	439.357	87.871	87.871	4.211	4.211	96.293,65
4180670890	SINOPOLI	61.594	12.319	10.019	480	0	10.499,56
4180670900	STATI	14.762	2.952	2.754	-23	0	2.730,77
4180670910	STIGNANO	51.984	10.397	8.954	429	0	9.383,31
4180670920	STILO	79.656	15.931	15.931	-135	0	15.796,12
4180670930	TAURIANOVA	244.417	48.883	41.378	-351	1.983	43.010,33
4180670940	TERRANOVA SAPPÒ MINULIO	23.981	4.796	4.136	-98	0	4.334,14
4180670950	VARAPODIO	67.122	13.424	12.232	-104	0	12.128,54
4180670960	VILLA SAN GIOVANNI	377.623	75.525	62.809	3.010	-2.502	63.317,19
4180970010	BELVEDERE DI SPINELLO	46.127	9.225	9.225	-78	0	9.147,05
4180970020	CACCURI	57.509	11.502	9.425	-80	0	9.345,40
4180970030	CARFIZZI	26.496	5.299	5.299	-45	0	5.254,19
4180970040	CASABONA	55.719	11.144	10.718	514	0	11.231,14
4180970050	CASTELSILANO	35.955	7.191	5.121	245	0	5.366,17
4180970060	CERENZIA	36.170	7.234	5.838	280	0	6.117,42
4180970070	CIRO'	84.570	16.914	11.351	-96	0	11.254,34
4180970080	CIRO' MARINA	248.459	49.692	43.600	2.089	2.089	47.778,97
4180970090	COTRONEI	129.122	25.824	19.831	-168	0	19.662,90
4180970100	CROTONE	2.310.565	462.113	263.213	-2.233	12.614	273.593,53
4180970110	CRUCOLI	61.113	12.223	12.223	-104	0	12.118,99
4180970120	CUTRO	328.224	65.645	65.645	-557	3.146	68.233,71
4180970130	ISOLA DI CAPO RIZZUTO	580.670	116.134	102.760	4.925	-4.094	103.590,49
4180970140	MELISSA	138.400	27.680	27.391	-232	0	27.158,82
4180970150	MESORACA	146.672	29.334	20.871	-177	0	20.693,70
4180970160	PALLAGORIO	19.671	3.934	3.934	189	0	4.122,84
4180970170	PETILIA POLICASTRO	167.649	33.530	33.530	1.607	0	35.136,57
4180970180	ROCCABERNARDA	60.117	12.023	11.579	555	0	12.133,47




Codice Ministero dell'Interno	COMUNE	STIMA RIDUZIONE DI 2.500 MLN SECONDO CRITERI DL 95/2012	CONTRIBUTO MASSIMO APPLICABILE A CARICO DEI COMUNI (20% di (a); 10% di (a) se terremotato)	CONTRIBUTO CALCOLATO SU MEDIA SIOPE 2011/13 di Tab. A o importo di colonna b)	INCREMENTO O MINORE RIDUZIONE DEL 5% per Tempi medi di pagamento	INCREMENTO O MINORE RIDUZIONE DEL 5% per Consip e altri canali	CONTRIBUTO COMPLESSIVO A CARICO DEL COMUNE
		a	b	c	d	e	f = c+d+e
4180970190	ROCCA DI NETO	61.482	12.296	12.296	589	0	12.885,76
4180970200	SAN MAURO MARCHESATO	43.791	8.758	8.560	-73	0	8.487,45
4180970210	SAN NICOLA DELL'ALTO	19.938	3.988	2.658	-23	0	2.635,82
4180970220	SANTA SEVERINA	57.815	11.563	11.207	-95	0	11.111,84
4180970230	SAVELLI	45.863	9.173	8.639	-73	0	8.565,38
4180970240	SCANDALE	65.864	13.173	13.173	-112	0	13.061,05
4180970250	STRONGOLI	248.312	49.662	42.427	-360	0	42.067,33
4180970260	UMBRIATICO	27.706	5.541	4.546	-39	0	4.507,49
4180970270	VERZINO	34.793	6.959	6.959	-59	0	6.899,57
4181030010	ACQUARO	36.630	7.326	6.526	-55	0	6.470,47
4181030020	ARENA	50.617	10.123	9.530	-81	0	9.449,28
4181030030	BRIATICO	58.425	11.685	11.685	-99	0	11.585,77
4181030040	BROGNATURO	19.762	3.952	3.096	-26	0	3.069,62
4181030050	CAPISTRANO	24.003	4.801	4.319	207	0	4.525,65
4181030060	CESSANITI	100.504	20.101	17.772	852	0	18.623,83
4181030070	DASA'	35.300	7.060	6.843	-58	0	6.785,24
4181030080	DINAMI	71.912	14.382	11.482	-97	0	11.384,35
4181030090	DRAPIA	82.292	16.458	14.172	-120	0	14.051,38
4181030100	FABRIZIA	53.335	10.667	10.667	511	0	11.178,17
4181030110	FILADELFA	89.467	17.893	17.893	858	0	18.750,81
4181030120	FILANDARI	62.431	12.486	10.184	-86	0	10.097,40
4181030130	FLOGASO	29.701	5.940	4.996	-42	0	4.954,07
4181030140	FRANCAVILLA ANGITOLA	62.022	12.404	11.540	-98	0	11.441,94
4181030150	FRANCICA	36.863	7.373	7.373	353	0	7.725,85
4181030160	GEROCARNE	65.573	13.115	9.193	-78	0	9.114,81
4181030170	IONADI	89.274	17.855	14.444	692	0	15.136,19
4181030180	JOPPOLO	76.246	15.249	15.249	731	0	15.980,03
4181030190	LIMBADI	93.131	18.626	17.117	820	0	17.936,87
4181030200	MAIERATO	54.575	10.915	10.915	-93	0	10.822,48
4181030210	MILETO	161.106	32.221	30.414	1.458	0	31.871,67
4181030220	MONGIANA	24.061	4.812	3.918	-33	0	3.885,14
4181030230	MONTEROSSO CALABRO	31.825	6.365	6.365	305	0	6.670,06
4181030240	NARDODIPACE	58.391	11.678	10.306	494	0	10.800,18
4181030250	NICOTERA	212.944	42.589	24.677	1.183	0	25.859,75
4181030260	PARGHELIA	87.770	17.554	14.076	-119	0	13.956,18
4181030270	PIZZO	344.870	68.974	43.640	2.091	0	45.731,82
4181030280	PIZZONI	24.874	4.975	4.975	-42	0	4.932,57
4181030290	POLIA	33.862	6.772	5.311	-45	0	5.265,94
4181030300	RICADI	222.476	44.495	44.495	2.132	0	46.627,53
4181030310	ROMBIOLO	147.809	29.562	19.290	924	0	20.214,21
4181030320	SAN CALOGERO	133.683	26.737	19.075	914	0	19.988,70
4181030330	SAN COSTANTINO CALABRO	46.946	9.389	8.467	-72	0	8.395,50
4181030340	SAN GREGORIO D'IPPONA	53.233	10.647	8.398	-71	0	8.327,13
4181030350	SAN NICOLA DA CRISSA	42.433	8.487	8.487	407	0	8.893,38
4181030360	SANT'ONOFRIO	58.507	11.701	11.701	-99	0	11.602,07
4181030370	SERRA SAN BRUNO	146.202	29.240	29.240	1.401	0	30.641,79
4181030380	SIMBARIO	12.301	2.460	2.460	118	0	2.578,20
4181030390	SORIANELLO	41.893	8.379	7.067	339	0	7.405,32
4181030400	SORIANO CALABRO	100.353	20.071	17.426	835	0	18.261,11
4181030410	SPADOLA	20.839	4.168	4.168	200	0	4.367,45
4181030420	SPLINGA	49.059	9.812	9.812	-83	0	9.728,49
4181030430	STEFANACONI	55.311	11.062	10.080	-86	0	9.994,00
4181030440	TROPEA	328.329	65.666	54.946	2.633	0	57.578,96
4181030450	VALLELONGA	19.333	3.867	3.867	185	0	4.051,91
4181030460	VAZZANO	18.169	3.634	3.634	174	0	3.807,90
4181030470	VIBO VALENTIA	1.140.067	228.013	145.912	-1.238	6.993	151.666,20
4181030480	ZACCANOPOLI	15.830	3.166	3.166	152	0	3.317,73
4181030490	ZAMBRONE	71.243	14.249	14.249	683	0	14.931,50
4181030500	ZUNGRI	43.074	8.615	8.615	-73	0	8.541,72
5190010010	AGRIGENTO	1.253.290	250.658	250.658	12.012	-9.986	252.684,20
5190010020	ALESSANDRIA DELLA ROCCA	102.846	20.569	19.896	-169	0	19.727,56
5190010030	ARAGONA	139.329	27.866	27.866	1.335	0	29.201,20
5190010040	BIVONA	118.331	23.666	23.666	1.134	0	24.800,36
5190010050	BURGIO	109.505	21.901	18.529	-157	0	18.372,00
5190010060	CALAMONACI	58.937	11.787	9.023	-77	0	8.946,55
5190010070	CALTABELLOTTA	156.973	31.395	23.901	-203	0	23.698,51
5190010080	CAMASTRA	104.472	20.894	11.169	-95	0	11.073,95
5190010090	CAMMARATA	218.654	43.731	37.719	-320	0	37.398,61
5190010100	CAMPOBELLO DI LICATA	362.633	72.527	59.862	-508	2.869	62.222,71
5190010110	CANICATTI'	862.276	172.455	83.026	3.979	-3.308	83.697,43
5190010120	CASTELTERMINI	323.638	64.728	46.162	2.212	0	48.374,61
5190010130	CASTROFILIPPO	104.476	20.895	18.007	-153	0	17.854,30
5190010140	CATTOLICA ERACLEA	175.400	35.080	20.776	-176	0	20.599,88
5190010150	CIANCIANA	152.002	30.400	21.900	-186	0	21.714,49
5190010160	COMITINI	29.086	5.817	5.817	-49	0	5.767,84
5190010170	FAVARA	644.477	128.895	110.036	5.273	-4.384	110.925,00



Codice Ministero dell'Interno	COMUNE	STIMA RIDUZIONE DI 2.500 MLN SECONDO CRITERI DL 95/2012	CONTRIBUTO MASSIMO APPLICABILE A CARICO DEI COMUNI (20% di (a); 10% di (a) se terremotato)	CONTRIBUTO CALCOLATO SU MEDIA SIOPE 2011/13 di Tab. A o importo di colonna b)	INCREMENTO O MINORE RIDUZIONE DEL 5% per Tempi medi di pagamento	INCREMENTO O MINORE RIDUZIONE DEL 5% per Consip e altri canali	CONTRIBUTO COMPLESSIVO A CARICO DEL COMUNE
		a	b	c	d	e	f = c+d+e
5190010180	GROTTE	120.922	24.184	22.251	1.066	0	23.317,56
5190010190	JOPPOLO GIANCAXIO	55.584	11.117	11.117	-94	0	11.022,53
5190010200	LAMPEDUSA E LINOSA	488.811	97.762	49.428	-419	0	49.008,34
5190010210	LICATA	618.323	123.665	123.665	5.926	-4.927	124.664,15
5190010220	LUCCA SICULA	39.805	7.961	6.163	-52	0	6.110,70
5190010230	MENFI	400.904	80.181	80.181	-680	-3.194	76.306,04
5190010240	MONTALLEGRO	110.070	22.014	9.542	-81	0	9.461,15
5190010250	MONTEVAGO	103.931	20.786	20.786	-176	0	20.609,91
5190010260	NARO	284.257	56.851	28.994	-246	0	28.747,81
5190010270	PALMA DI MONTECHIARO	649.675	129.935	127.711	-1.084	-5.088	121.539,77
5190010280	PORTO EMPEDOCLE	414.503	82.901	67.060	-569	-2.672	63.819,35
5190010290	RACALMUTO	116.836	23.367	19.254	923	0	20.176,56
5190010300	RAFFADALI	244.540	48.908	46.754	2.241	2.241	51.234,71
5190010310	RAVANUSA	375.670	75.134	36.812	-312	1.764	38.263,38
5190010320	REALMONTE	112.149	22.430	21.233	-180	0	21.052,35
5190010330	RIBERA	667.817	133.563	95.929	4.597	-3.822	96.703,95
5190010340	SAMBUCA DI SICILIA	145.478	29.096	23.804	-202	0	23.602,32
5190010350	SAN BIAGIO PLATANI	138.166	27.633	20.605	-175	0	20.430,43
5190010360	SAN GIOVANNI GEMINI	162.771	32.554	30.586	-260	0	30.326,01
5190010361	SANTA ELISABETTA	100.457	20.091	17.024	816	0	17.840,27
5190010370	SANTA MARGHERITA DI BELICE	258.741	51.748	37.090	-315	0	36.775,52
5190010380	SANT'ANGELO MUXARO	55.402	11.080	11.080	-94	0	10.986,41
5190010390	SANTO STEFANO QUISQUINA	79.619	15.924	15.924	-135	0	15.788,68
5190010400	SCIACCA	1.204.925	240.985	181.271	-1.538	-7.222	172.510,90
5190010410	SICULIANA	342.648	68.530	28.246	-240	0	28.006,61
5190010420	VILLAFRANCA SICULA	55.039	11.008	10.247	-87	0	10.159,79
5190180010	ACQUAVIVA PLATANI	50.774	10.155	8.777	-74	0	8.702,71
5190180020	BOMPENSIERE	24.367	4.873	4.873	-41	0	4.832,06
5190180030	BUTERA	162.117	32.423	32.423	1.554	0	33.977,22
5190180040	CALTANISSETTA	1.659.387	331.877	331.877	-2.816	-13.222	315.839,54
5190180050	CAMPOFRANCO	85.246	17.049	17.049	-145	0	16.904,50
5190180060	DELIA	87.202	17.440	17.440	836	0	18.276,20
5190180070	GELA	2.669.847	533.969	472.469	-4.009	22.642	491.102,71
5190180080	MARIANOPOLI	43.346	8.669	8.669	-74	0	8.595,56
5190180090	MAZZARINO	131.486	26.297	26.297	1.260	-1.048	26.509,81
5190180100	MILENA	65.749	13.150	13.150	-112	0	13.038,31
5190180110	MONTEODORO	33.648	6.730	6.730	323	0	7.052,17
5190180120	MUSSOMELI	171.680	34.336	32.800	1.572	-1.307	33.064,78
5190180130	NISCEMI	553.039	110.608	101.667	-863	4.872	105.676,45
5190180140	RESUTTANO	54.644	10.929	9.244	-78	0	9.165,75
5190180150	RIESI	106.260	21.252	18.413	-156	882	19.139,04
5190180160	SAN CATALDO	476.932	95.386	88.007	-747	4.218	91.477,88
5190180170	SANTA CATERINA VILLARMOSSA	130.389	26.078	20.930	-178	0	20.752,01
5190180180	SERRADIFALCO	171.414	34.283	32.677	-277	0	32.399,37
5190180190	SOMMATINO	79.083	15.817	15.817	758	0	16.574,59
5190180200	SUTERA	60.097	12.019	12.019	-102	0	11.917,50
5190180210	VALLELUNGA PRATAMENO	75.016	15.003	15.003	-127	0	14.875,86
5190180220	VILLALBA	61.863	12.373	10.291	493	0	10.784,30
5190210010	ACI BONACCORSI	100.384	20.077	20.077	-170	0	19.906,37
5190210020	ACI CASTELLO	778.287	155.657	86.954	4.167	-3.464	87.657,01
5190210030	ACI CATENA	658.596	131.719	102.686	4.921	4.921	112.527,58
5190210040	ACIREALE	1.298.374	259.675	249.410	11.953	11.953	273.314,93
5190210050	ACI SANT'ANTONIO	417.707	83.541	36.782	1.763	1.763	40.307,36
5190210060	ADRANO	555.659	111.132	54.904	2.631	2.631	60.166,83
5190210070	BELPASSO	706.005	141.201	96.738	4.636	-3.854	97.520,02
5190210080	BIANCAVILLA	536.599	107.320	89.692	-761	4.298	93.229,31
5190210090	BRONTE	640.096	128.019	98.105	-832	4.702	101.974,50
5190210100	CALATABIANO	161.561	32.312	29.101	1.395	0	30.495,33
5190210110	CALTAGIRONE	1.457.083	291.417	159.089	7.624	7.624	174.337,49
5190210120	CAMPOROTONDO ETNEO	106.870	21.374	21.374	-181	0	21.192,72
5190210130	CASTEL DI IUDICA	218.589	43.718	40.289	-342	0	39.947,48
5190210140	CASTIGLIONE DI SICILIA	154.960	30.992	30.992	1.485	0	32.477,30
5190210150	CATANIA	15.999.296	3.199.859	2.202.224	-18.686	105.538	2.289.075,67
5190210160	FIUMEFREDDO DI SICILIA	170.098	34.020	33.077	1.585	0	34.661,91
5190210170	GIARRE	1.369.140	273.828	176.469	8.457	8.457	193.383,40
5190210180	GRAMMICHELE	382.296	76.459	38.962	1.867	1.867	42.695,98
5190210190	GRAVINA DI CATANIA	899.623	179.925	114.272	-970	5.476	118.778,94
5190210200	LICODIA EUBEA	145.973	29.195	21.383	-181	0	21.201,56
5190210210	LINGUAGLOSSA	199.166	39.833	39.833	1.909	0	41.742,09
5190210220	MALETTO	144.183	28.837	19.596	-166	0	19.429,29
5190210221	MANIACE	105.743	21.149	16.774	804	0	17.577,91
5190210230	MASCALI	591.389	118.278	83.214	3.988	3.988	91.189,57
5190210240	MASCALUCIA	1.031.347	206.269	120.110	-1.019	-4.785	114.306,03
5190210241	MAZZARRONE	132.410	26.482	21.519	-183	0	21.336,41
5190210250	MILITELLO IN VAL DI CATANIA	244.773	48.955	48.955	-415	0	48.539,25
5190210251	MILO	51.286	10.257	9.014	-76	0	8.937,93



Codice Ministero dell'Interno	COMUNE	STIMA RIDUZIONE DI 2.500 MLN SECONDO CRITERI DL 95/2012	CONTRIBUTO MASSIMO APPLICABILE A CARICO DEI COMUNI (20% di (a); 10% di (a) se terremotato)	CONTRIBUTO CALCOLATO SU MEDIA SIOPE 2011/13 di Tab. A o importo di colonna b)	INCREMENTO O MINORE RIDUZIONE DEL 5% per Tempi medi di pagamento	INCREMENTO O MINORE RIDUZIONE DEL 5% per Consip e altri canali	CONTRIBUTO COMPLESSIVO A CARICO DEL COMUNE
5190210260	MINEO	232.421	46.484	28.862	1.383	0	30.244,77
5190210270	MIRABELLA IMBACCARI	177.679	35.536	35.536	-302	0	35.234,29
5190210280	MISTERBIANCO	1.415.176	283.035	185.248	-1.572	-7.380	176.295,58
5190210290	MOTTA SANT'ANASTASIA	196.698	39.340	39.304	1.884	1.884	43.071,47
5190210300	NICOLOSI	136.599	27.320	27.320	1.309	0	28.629,16
5190210310	PALAGONIA	409.568	81.914	34.107	1.635	1.635	37.375,97
5190210320	PATERNO'	699.484	139.897	128.532	-1.091	-5.121	122.320,63
5190210330	PEDARA	326.457	65.291	53.571	2.567	2.567	58.705,29
5190210340	PIEDIMONTE ETNEO	105.806	21.161	21.161	-180	0	20.981,65
5190210350	RADDUSA	114.694	22.939	16.656	798	0	17.453,81
5190210351	RAGALNA	81.197	16.239	16.239	-138	0	16.101,63
5190210360	RAMACCA	337.319	67.464	60.087	2.880	2.880	65.846,61
5190210370	RANDAZZO	346.966	69.393	42.048	2.015	2.015	46.077,87
5190210380	RIPOSTO	316.929	63.386	63.386	3.038	3.038	69.461,19
5190210390	SAN CONO	98.900	19.780	8.804	-75	0	8.728,97
5190210400	SAN GIOVANNI LA PUNTA	786.904	157.381	126.455	-1.073	6.060	131.442,02
5190210410	SAN GREGORIO DI CATANIA	199.627	39.925	39.925	-339	1.913	41.500,00
5190210420	SAN MICHELE DI GANZARIA	190.204	38.041	30.049	-255	0	29.794,36
5190210430	SAN PIETRO CLARENZA	114.146	22.829	22.343	-190	0	22.153,15
5190210440	SANT'AGATA LI BATTIATI	196.219	39.244	39.244	1.881	0	41.124,45
5190210450	SANT'ALFIO	74.480	14.896	10.888	-92	0	10.795,92
5190210460	SANTA MARIA DI LICODIA	89.108	17.822	13.589	-115	0	13.473,55
5190210470	SANTA VENERINA	234.143	46.829	37.976	-322	0	37.653,98
5190210480	SCORDIA	361.976	72.395	36.104	1.730	1.730	39.564,26
5190210490	TRECASTAGNI	377.700	75.540	35.869	-304	1.719	37.283,93
5190210500	TREMESTIERI ETNEO	284.488	56.898	56.898	2.727	-2.267	57.357,49
5190210501	VALVERDE	119.312	23.862	17.826	854	0	18.680,36
5190210510	VIAGRANDE	271.867	54.373	30.798	1.476	0	32.274,13
5190210520	VIZZINI	204.983	40.997	34.626	1.659	0	36.285,49
5190210530	ZAFFERANA ETNEA	267.245	53.449	53.449	2.561	0	56.010,49
5190280010	AGIRA	259.472	51.894	39.921	-339	0	39.581,85
5190280020	AIDONE	203.808	40.762	31.013	1.486	0	32.498,81
5190280030	ASSORO	152.301	30.460	26.041	-221	0	25.819,97
5190280040	BARRAFRANCA	249.242	49.848	28.167	1.350	1.350	30.866,17
5190280050	CALASCIBETTA	95.831	19.166	15.629	-133	0	15.496,65
5190280060	CATENANUOVA	106.908	21.382	21.382	-181	0	21.200,13
5190280070	CENTURIPPE	99.220	19.844	16.897	-143	0	16.753,15
5190280080	CERAMI	90.023	18.005	15.238	-129	0	15.108,43
5190280090	ENNA	1.512.010	302.402	181.288	-1.538	-7.222	172.527,50
5190280100	GAGLIANO CASTELFERRATO	110.208	22.042	21.833	-185	0	21.647,77
5190280110	LEONFORTE	278.553	55.711	52.005	2.492	2.492	56.989,63
5190280120	NICOSIA	282.820	56.564	49.850	-423	2.389	51.815,62
5190280130	NISSORIA	68.953	13.791	11.124	-94	0	11.029,67
5190280140	PIAZZA ARMERINA	850.343	170.069	107.987	-916	5.175	112.245,91
5190280150	PIETRAPERZIA	264.422	52.884	36.818	1.764	0	38.582,73
5190280160	REGALBUTO	212.985	42.597	26.695	-227	0	26.468,02
5190280170	SPERLINGA	52.683	10.537	6.963	334	0	7.296,68
5190280180	TROINA	315.888	63.178	51.506	-437	0	51.069,11
5190280190	VALGUARNERA CAROPEPE	191.275	38.255	25.009	-212	0	24.796,91
5190280200	VILLAROSA	135.821	27.164	27.164	1.302	0	28.465,98
5190480001	ACQUEDOLCI	82.495	16.499	16.499	791	0	17.289,63
5190480010	ALCARA LI FUSI	54.446	10.889	10.534	505	0	11.038,70
5190480020	ALI'	55.647	11.129	8.818	-75	0	8.742,82
5190480030	ALI' TERME	177.192	35.438	27.581	-234	0	27.346,93
5190480040	ANTILLO	57.443	11.489	9.186	440	0	9.626,62
5190480050	BARCELLONA POZZO DI GOTTO	1.025.175	205.035	200.741	9.620	-7.997	202.363,84
<b>5190480060</b>	<b>BASICO'</b>	<b>32.315</b>	<b>6.463</b>	<b>5.071</b>	<b>-43</b>	<b>0</b>	<b>5.027,71</b>
5190480070	BROLO	141.279	28.256	28.256	1.354	0	29.609,94
5190480080	CAPIZZI	44.552	8.910	8.910	-76	0	8.834,71
5190480090	CAPO D'ORLANDO	316.215	63.243	63.243	3.031	3.031	69.304,55
5190480100	CAPRI LEONE	93.079	18.616	18.616	892	0	19.507,91
5190480110	CARONIA	106.609	21.322	21.322	-181	0	21.140,98
5190480120	CASALVECCIO SICULO	37.461	7.492	5.738	275	0	6.013,34
5190480130	CASTEL DI LUCIO	53.814	10.763	10.545	-89	0	10.455,46
5190480140	CASTELL'UMBERTO	125.940	25.188	24.621	-209	0	24.412,15
5190480150	CASTEL MOLA	62.965	12.593	12.222	586	0	12.807,71
5190480160	CASTROREALE	88.199	17.640	16.990	-144	0	16.846,00
5190480170	CESARO'	85.402	17.080	14.692	-125	0	14.567,28
5190480180	CONDRO'	22.908	4.582	4.582	-39	0	4.542,71
5190480190	FALCONE	78.964	15.793	15.793	757	0	16.549,57
5190480200	FICARRA	45.469	9.094	9.094	-77	0	9.016,61
5190480210	FIUMEDINISI	62.572	12.514	9.134	-78	0	9.056,33
5190480220	FLORESTA	45.115	9.023	9.023	-77	0	8.946,52
5190480230	FONDACHELLI-FANTINA	70.844	14.169	14.169	-120	0	14.048,49
5190480240	FORZA D'AGRO'	29.632	5.926	5.645	-48	0	5.597,53
5190480250	FRANCAVILLA DI SICILIA	140.822	28.164	28.164	1.350	0	29.514,04






Codice Ministero dell'Interno	COMUNE	STIMA RIDUZIONE DI 2.500 MLN SECONDO CRITERI DL 95/2012	CONTRIBUTO MASSIMO APPLICABILE A CARICO DEI COMUNI (20% di (a); 10% di (a) se terremotato)	CONTRIBUTO CALCOLATO SU MEDIA SIOPE 2011/13 di Tab. A o importo di colonna b)	INCREMENTO O MINORE RIDUZIONE DEL 5% per Tempi medi di pagamento	INCREMENTO O MINORE RIDUZIONE DEL 5% per Consip e altri canali	CONTRIBUTO COMPLESSIVO A CARICO DEL COMUNE
			a	b	c	d	e
5190480260	FRAZZANO'	29.161	5.832	4.984	-42	0	4.941,46
5190480270	FURCI SICULO	120.066	24.013	21.739	1.042	0	22.780,95
5190480280	FURNARI	117.741	23.548	23.054	-196	0	22.858,43
5190480290	GAGGI	102.462	20.492	11.552	-98	0	11.454,42
5190480300	GALATI MAMERTINO	86.893	17.379	16.667	-141	0	16.525,58
5190480301	GALLODORO	35.411	7.082	5.723	-49	0	5.674,51
5190480310	GIARDINI NAXOS	695.895	139.179	82.223	-698	0	81.525,02
5190480320	GIOIOSA MAREA	202.973	40.595	37.623	1.803	0	39.426,21
5190480330	GRANITI	54.637	10.927	7.699	-65	0	7.634,07
5190480340	GUALTIERI SICAMINO'	79.677	15.935	13.535	-115	0	13.419,84
5190480350	ITALA	63.185	12.637	9.201	441	0	9.641,48
5190480360	LENI	56.243	11.249	6.865	-58	0	6.806,39
5190480370	LETOJANNI	97.528	19.506	19.506	935	0	20.440,41
5190480380	LIBRIZZI	62.753	12.551	12.551	-106	0	12.444,17
5190480390	LUMINA	46.541	9.308	8.669	-74	0	8.595,33
5190480400	LIPARI	1.006.216	201.243	123.172	5.903	5.903	134.977,44
5190480410	LONGI	51.037	10.207	8.269	-70	0	8.198,66
5190480420	MALFA	54.106	10.821	10.821	-92	0	10.729,34
5190480430	MALVAGNA	28.702	5.740	4.690	-40	0	4.649,76
5190480440	MANDANICI	42.200	8.440	6.721	-57	0	6.664,25
5190480450	MAZZARRA' SANT'ANDREA	68.859	13.772	13.772	-117	0	13.654,94
5190480460	MERI'	44.155	8.831	8.831	-75	0	8.756,16
5190480470	MESSINA	6.355.957	1.271.191	1.139.007	54.585	54.585	1.248.177,17
5190480480	MILAZZO	904.650	180.930	180.930	8.671	8.671	198.271,64
5190480490	MILITELLO ROSMARINO	48.808	9.762	8.345	400	0	8.744,61
5190480500	MIRTO	43.166	8.633	7.751	-66	0	7.685,73
5190480510	MISTRETTA	151.814	30.363	30.363	-258	0	30.105,24
5190480520	MOIO ALCANTARA	37.160	7.432	5.955	-51	0	5.904,87
5190480530	MONFORTE SAN GIORGIO	110.955	22.191	22.191	-188	0	22.002,61
5190480540	MONGIUFFI MELIA	50.425	10.085	6.713	-57	0	6.656,01
5190480550	MONTAGNAREALE	50.427	10.085	10.085	-86	0	9.999,79
5190480560	MONTALBANO ELICONA	78.021	15.604	15.604	748	0	16.351,95
5190480570	MOTTA CAMASTRA	40.048	8.010	6.396	-54	0	6.341,42
5190480580	MOTTA D'AFFERMO	28.234	5.647	5.495	263	0	5.757,97
5190480590	NASO	126.475	25.295	23.600	-200	0	23.399,42
5190480600	NIZZA DI SICILIA	151.493	30.299	26.981	1.293	0	28.274,16
5190480610	NOVARA DI SICILIA	56.181	11.236	10.408	499	0	10.907,24
5190480620	OLIVERI	63.865	12.773	12.773	612	0	13.385,17
5190480630	PACE DEL MELA	223.946	44.789	39.767	-337	0	39.429,77
5190480640	PAGLIARA	40.537	8.107	8.107	-69	0	8.038,57
5190480650	PATTI	317.460	63.492	63.492	3.043	3.043	69.577,52
5190480660	PETTINEO	46.344	9.269	9.269	-79	0	9.190,20
5190480670	PIRAINO	138.906	27.781	27.781	1.331	0	29.112,50
5190480680	RACCUJA	57.405	11.481	11.481	-97	0	11.383,65
5190480690	REITANO	24.352	4.870	4.870	-41	0	4.829,06
5190480700	ROCCAFIORITA	26.919	5.384	3.802	182	0	3.983,98
5190480710	ROCCAALUMERA	121.539	24.308	24.308	1.165	0	25.472,76
5190480720	ROCCAVALDINA	43.938	8.788	7.964	-68	0	7.896,12
5190480730	ROCELLA VALDEMONE	38.860	7.772	7.257	348	0	7.604,72
5190480740	<b>RODI' MILICI</b>	55.728	11.146	11.146	-95	0	11.050,95
5190480750	ROMETTA	185.536	37.107	37.107	-315	0	36.792,36
5190480760	SAN FILIPPO DEL MELA	212.536	42.507	38.349	-325	0	38.023,71
5190480770	SAN FRATELLO	26.377	5.275	5.275	-45	0	5.230,70
5190480780	SAN MARCO D'ALUNZIO	58.052	11.610	11.547	-98	0	11.449,39
5190480790	SAN PIER NICETO	100.671	20.134	15.412	-131	0	15.281,71
5190480800	SAN PIERO PATTI	91.287	18.257	18.257	-155	0	18.102,48
5190480810	SAN SALVATORE DI FITALIA	105.277	21.055	21.055	1.009	0	22.064,55
5190480820	SANTA DOMENICA VITTORIA	47.845	9.569	8.415	403	0	8.818,48
5190480830	SANT'AGATA DI MILITELLO	349.837	69.967	69.967	-594	-2.787	66.586,17
5190480840	SANT'ALESSIO SICULO	110.624	22.125	21.413	-182	0	21.231,71
5190480850	SANTA LUCIA DEL MELA	156.349	31.270	31.270	-265	0	31.004,51
5190480860	SANTA MARINA SALINA	105.232	21.046	20.054	-170	0	19.884,13
5190480870	SANT'ANGELO DI BROLO	131.401	26.280	24.475	-208	0	24.267,49
5190480880	SANTA TERESA DI RIVA	355.979	71.196	47.148	-400	0	46.748,24
5190480890	SAN TEODORO	42.537	8.507	7.828	-66	0	7.762,07
5190480900	SANTO STEFANO DI CAMASTRA	128.730	25.746	25.746	-218	0	25.527,58
5190480901	SAPONARA	140.321	28.064	26.014	-221	0	25.793,35
5190480910	SAVOCA	66.923	13.385	13.385	641	0	14.025,96
5190480920	SCALETTA ZANCLEA	51.466	10.293	10.293	493	0	10.786,43
5190480930	SINAGRA	94.016	18.803	18.803	-160	0	18.643,59
5190480940	SPADAFORA	133.010	26.602	24.113	1.156	0	25.268,21
5190480950	TAORMINA	848.701	169.740	169.740	8.135	8.135	186.009,31
5190480951	TERME VIGLIATORE	161.158	32.232	32.232	1.545	0	33.776,19
5190480960	TORREGROTTA	138.413	27.683	27.683	-235	0	27.447,68
5190480961	TORRENOVA	110.747	22.149	19.214	921	0	20.134,60
5190480970	TORTORICI	108.961	21.792	17.092	819	0	17.911,29




Codice Ministero dell'Interno	COMUNE	STIMA RIDUZIONE DI 2.500 MLN SECONDO CRITERI DL 95/2012	CONTRIBUTO MASSIMO APPLICABILE A CARICO DEI COMUNI (20% di (a); 10% di (a) se terremotato)	CONTRIBUTO CALCOLATO SU MEDIA SIOPE 2011/13 di Tab. A o importo di colonna b)	INCREMENTO O MINORE RIDUZIONE DEL 5% per Tempi medi di pagamento	INCREMENTO O MINORE RIDUZIONE DEL 5% per Consip e altri canali	CONTRIBUTO COMPLESSIVO A CARICO DEL COMUNE
5190480980	TRIPOLI	24.644	4.929	4.929	236	0	5.165,08
5190480990	TUSA	100.722	20.144	20.144	-171	0	19.973,54
5190481000	UCRIA	25.439	5.088	5.088	-43	0	5.044,59
5190481010	VALDINA	39.882	7.976	7.976	-68	0	7.908,71
5190481020	VENETICO	98.411	19.682	19.682	943	0	20.625,42
5190481030	VILLAFRANCA TIRRENA	222.998	44.600	44.600	2.137	0	46.736,86
5190550010	ALIA	87.770	17.554	17.554	-149	0	17.405,09
5190550020	ALIMENA	124.933	24.987	18.032	-153	0	17.879,44
5190550030	ALIMINUSA	45.335	9.067	5.768	-49	0	5.718,93
5190550040	ALTAVILLA MILICIA	227.014	45.403	23.055	-196	0	22.859,05
5190550050	ALTOFONTE	294.651	58.930	36.004	-305	-1.434	34.264,47
5190550060	BAGHERIA	1.569.202	313.840	168.119	8.057	-6.698	169.477,54
5190550070	BALESTRATE	207.015	41.403	24.073	1.154	0	25.226,54
5190550080	BAUCINA	57.498	11.500	11.500	-98	0	11.401,94
5190550090	BELMONTE MEZZAGNO	187.378	37.476	24.780	1.188	1.188	27.154,60
5190550100	BISACQUINO	230.100	46.020	33.499	-284	0	33.214,58
5190550101	BLUFI	54.798	10.960	7.113	-60	0	7.052,98
5190550110	BOLOGNETTA	163.360	32.672	32.672	1.566	0	34.237,84
5190550120	BOMPIETRO	72.255	14.451	14.417	691	0	15.107,62
5190550130	BORGETTO	217.277	43.455	31.090	1.490	0	32.579,43
5190550140	CACCAMO	144.201	28.840	27.968	1.340	0	29.308,80
5190550150	CALTAVUTURO	148.971	29.794	27.339	-232	0	27.106,87
5190550151	CAMPOFELICE DI FITALIA	30.922	6.184	5.166	-44	0	5.122,04
5190550160	CAMPOFELICE DI ROCCELLA	144.150	28.830	28.556	-242	0	28.313,34
5190550170	CAMPOFIORITO	64.830	12.966	6.712	-57	0	6.655,54
5190550171	CAMPORALE	253.589	50.718	32.727	1.568	0	34.295,53
5190550180	CAPACI	392.973	78.595	78.595	-667	-3.131	74.796,60
5190550190	CARINI	981.585	196.317	57.621	-489	-2.296	54.836,62
5190550200	CASTELBUONO	302.643	60.529	60.529	-514	0	60.014,96
5190550210	CASTELDACCIA	235.896	47.179	47.179	2.261	2.261	51.701,08
5190550220	CASTELLANA SICULA	178.387	35.677	24.018	-204	0	23.813,72
5190550230	CASTRONUOVO DI SICILIA	172.306	34.461	34.461	-292	0	34.168,75
5190550240	CEFALA' DIANA	39.132	7.826	7.645	-65	0	7.580,50
5190550250	CEFALU'	468.803	93.761	84.181	-714	-3.354	80.112,94
5190550260	CERDA	170.381	34.076	14.783	-125	0	14.657,37
5190550270	CHIUSA SCLAFANI	59.433	11.887	10.524	-89	0	10.434,27
5190550280	CIMINNA	144.864	28.973	24.173	-205	0	23.968,02
5190550290	CINISI	403.870	80.774	53.659	-455	2.572	55.775,67
5190550300	COLLESANO	199.423	39.885	26.222	-222	0	25.999,79
5190550310	CONTESSA ENTELLINA	68.910	13.782	13.740	-117	0	13.623,44
5190550320	CORLEONE	308.952	61.790	52.698	2.525	-2.099	53.124,28
5190550330	FICARAZZI	109.012	21.802	21.802	1.045	-869	21.978,72
5190550340	GANGI	276.431	55.286	34.999	-297	0	34.701,88
5190550350	GERACI SICULO	108.943	21.789	15.758	-134	0	15.624,20
5190550360	GIARDINELLO	65.570	13.114	8.060	-68	0	7.992,04
5190550370	GIULIANA	48.903	9.781	7.977	-68	0	7.909,55
5190550380	GODRANO	43.090	8.618	5.982	287	0	6.268,94
5190550390	GRATTERI	41.222	8.244	7.324	-62	0	7.261,51
5190550400	ISNELLO	76.830	15.366	9.087	-77	0	9.009,81
5190550410	ISOLA DELLE FEMMINE	231.673	46.335	25.618	1.228	0	26.845,33
5190550420	LASCARI	102.197	20.439	20.439	-173	0	20.265,95
5190550430	LERCARA FRIDDI	169.343	33.869	33.869	-287	0	33.581,21
5190550440	MARINEO	147.321	29.464	21.680	1.039	0	22.718,57
5190550450	MEZZOJUSO	72.521	14.504	14.145	678	0	14.822,76
5190550460	MISILMERI	344.550	68.910	58.983	-500	2.827	61.309,11
5190550470	MONREALE	924.179	184.836	130.981	6.277	6.277	143.534,64
5190550480	MONTELEPRE	169.164	33.833	20.169	-171	0	19.997,70
5190550490	MONTEMAGGIORE BELSITO	196.921	39.384	30.857	-262	0	30.594,88
5190550500	PALAZZO ADRIANO	52.131	10.426	9.445	-80	0	9.365,08
5190550510	PALERMO	37.759.808	7.551.962	3.733.396	-31.678	178.917	3.880.634,29
5190550520	PARTINICO	942.909	188.582	104.573	5.011	-4.166	105.418,04
5190550530	PETRALIA SOPRANA	115.301	23.060	23.060	-196	0	22.864,54
5190550540	PETRALIA SOTTANA	175.765	35.153	32.780	-278	0	32.502,13
5190550550	PIANA DEGLI ALBANESI	222.342	44.468	39.535	1.895	0	41.429,55
5190550560	POLIZZI GENEROSA	168.828	33.766	24.071	-204	0	23.866,84
5190550570	POLLINA	150.905	30.181	19.459	-165	0	19.293,90
5190550580	PRIZZI	245.259	49.052	27.813	-236	0	27.576,59
5190550590	ROCCAMENA	65.553	13.111	13.111	628	0	13.738,95
5190550600	ROCCAPALUMBA	70.683	14.137	12.146	-103	0	12.042,87
5190550610	SAN CIPIRELLO	198.894	39.779	14.945	-127	0	14.817,79
5190550620	SAN GIUSEPPE JATO	235.369	47.074	26.221	-222	0	25.998,72
5190550630	SAN MAURO CASTELVERDE	101.253	20.251	13.933	-118	0	13.815,19
5190550640	SANTA CRISTINA GELA	50.530	10.106	5.769	276	0	6.045,37
5190550650	SANTA FLAVIA	318.811	63.762	30.787	-261	1.475	32.001,01
5190550660	SCIARA	85.028	17.006	8.488	-72	0	8.415,62
5190550661	SCILLATO	53.518	10.704	6.233	-53	0	6.180,06




Codice Ministero dell'Interno	COMUNE	STIMA RIDUZIONE DI 2.500 MLN SECONDO CRITERI DL 95/2012	CONTRIBUTO MASSIMO APPLICABILE A CARICO DEI COMUNI (20% di (a); 10% di (a) se terremotato)	CONTRIBUTO CALCOLATO SU MEDIA SIOPE 2011/13 di Tab. A o importo di colonna b)	INCREMENTO O MINORE RIDUZIONE DEL 5% per Tempi medi di pagamento	INCREMENTO O MINORE RIDUZIONE DEL 5% per Consip e altri canali	CONTRIBUTO COMPLESSIVO A CARICO DEL COMUNE
		a	b	c	d	e	f = c+d+e
5190550670	SCLAFANI BAGNI	49.355	9.871	8.637	-73	0	8.564,14
5190550680	TERMINI IMERESE	1.014.538	202.908	141.769	6.794	-5.648	142.914,89
5190550690	TERRASINI	399.057	79.811	38.865	1.863	-1.548	39.178,72
5190550700	TORRETTA	123.168	24.634	13.536	-115	0	13.420,91
5190550710	TRABIA	258.508	51.702	51.702	-439	2.478	53.740,56
5190550711	TRAPPETO	69.862	13.972	13.972	-119	0	13.853,91
5190550720	USTICA	93.732	18.746	16.706	801	0	17.506,61
5190550730	VALLEDOLMO	164.359	32.872	27.419	-233	0	27.186,06
5190550740	VENTIMIGLIA DI SICILIA	84.374	16.875	13.498	-115	0	13.383,39
5190550750	VICARI	91.117	18.223	16.697	-142	0	16.555,38
5190550760	VILLABATE	593.371	118.674	64.130	3.073	3.073	70.276,68
5190550770	VILLAFRATI	49.894	9.979	9.979	478	0	10.457,06
5190650010	ACATE	225.074	45.015	27.520	1.319	0	28.839,21
5190650020	CHIARAMONTE GULFI	322.195	64.439	49.119	-417	0	48.702,07
5190650030	COMISO	696.634	139.327	107.328	5.144	-4.276	108.195,39
5190650040	GIARRATANA	117.528	23.506	16.415	787	0	17.201,46
5190650050	ISPICA	472.359	94.472	94.472	4.527	-3.764	95.235,43
5190650060	MODICA	1.516.568	303.314	303.314	14.536	14.536	332.385,25
5190650070	MONTEROSSO ALMO	140.030	28.006	18.181	871	0	19.051,84
5190650080	POZZALLO	551.237	110.247	57.045	2.734	2.734	62.512,35
5190650090	RAGUSA	3.853.903	770.781	604.712	28.980	-24.092	609.600,16
5190650100	SANTA CROCE CAMERINA	322.197	64.439	40.834	1.957	0	42.791,04
5190650110	SICILI	800.594	160.119	102.373	4.906	4.906	112.184,70
5190650120	VITTORIA	958.581	191.716	191.716	9.188	-7.638	193.265,91
5190760010	AUGUSTA	907.232	181.446	135.905	6.513	6.513	148.931,30
5190760020	AVOLA	873.906	174.781	116.915	5.603	5.603	128.121,13
5190760030	BUCCHERI	84.697	16.939	14.128	677	0	14.804,82
5190760040	BUSCEMI	46.427	9.285	8.497	407	0	8.904,01
5190760050	CANICATTINI BAGNI	213.997	42.799	28.548	-242	0	28.305,49
5190760060	CARLENTINI	370.974	74.195	56.514	-480	2.708	58.743,13
5190760070	CASSARO	33.039	6.608	5.620	269	0	5.889,77
5190760080	FERLA	123.358	24.672	24.672	1.182	0	25.853,95
5190760090	FLORIDIA	586.306	117.261	60.897	-517	2.918	63.298,98
5190760100	FRANCOFONTE	348.106	69.621	52.315	2.507	2.507	57.329,59
5190760110	LENTINI	530.863	106.173	106.173	5.088	-4.230	107.030,78
5190760120	MELILLI	1.027.504	205.501	141.420	-1.200	-5.634	134.585,85
5190760130	NOTO	836.532	167.306	88.249	4.229	-3.516	88.962,17
5190760140	PACHINO	524.101	104.820	60.979	-517	2.922	63.383,66
5190760150	PALAZZOLO ACREIDE	293.338	58.668	58.668	2.812	0	61.479,17
5190760151	PORTOPALO DI CAPO PASSERO	119.052	23.810	12.579	-107	0	12.471,80
5190760152	PRIOLO GARGALLO	1.068.250	213.650	157.495	-1.336	7.548	163.706,14
5190760160	ROSOLINI	542.914	108.583	80.944	3.879	3.879	88.701,88
5190760170	SIRACUSA	7.059.335	1.411.867	848.649	-7.201	-33.810	807.637,87
5190760180	SOLARINO	215.347	43.069	25.012	1.199	0	26.210,89
5190760190	SORTINO	280.993	56.199	39.536	-335	0	39.200,47
5190820010	ALCAMO	1.698.095	339.619	197.239	-1.674	-7.858	187.707,88
5190820020	BUSETO PALIZZOLO	149.702	29.940	28.785	-244	0	28.540,72
5190820030	CALATAFIMI	331.786	66.357	44.353	-376	0	43.976,94
5190820040	CAMPOBELLO DI MAZARA	223.342	44.668	44.668	2.141	2.141	48.949,63
5190820060	CASTELLAMMARE DEL GOLFO	645.594	129.119	71.731	-609	3.438	74.559,62
5190820070	CASTELVETRANO	927.564	185.513	147.059	-1.248	7.048	152.858,55
5190820080	CUSTOMACI	250.517	50.103	29.723	1.424	0	31.147,81
5190820090	ERICE	833.502	166.700	120.041	-1.019	-4.782	114.239,61
5190820100	FAVIGNANA	335.304	67.061	55.568	-471	0	55.096,52
5190820110	GIBELLINA	138.903	27.781	23.386	-198	0	23.187,61
5190820120	MARSALA	2.853.394	570.679	334.829	-2.841	-13.340	318.648,86
5190820130	MAZARA DEL VALLO	1.417.021	283.404	207.472	-1.760	9.943	215.654,34
5190820140	PACECO	373.849	74.770	52.193	-443	2.501	54.251,46
5190820150	PANTELLERIA	596.361	119.272	76.524	-649	0	75.874,87
5190820160	PARTANNA	345.003	69.001	49.359	-419	2.365	51.306,07
5190820161	PETROSINO	132.571	26.514	24.326	-206	0	24.119,18
5190820170	POGGIOREALE	41.778	8.356	8.356	-71	0	8.284,76
5190820180	SALAPARUTA	66.278	13.256	10.220	-87	0	10.133,16
5190820190	SALEMI	381.909	76.382	60.385	-512	2.894	62.766,17
5190820200	SANTA NINFA	161.390	32.278	27.047	-229	0	26.817,04
5190820201	SAN VITO LO CAPO	407.281	81.456	73.132	3.505	0	76.636,36
5190820210	TRAPANI	3.659.130	731.826	473.928	-4.021	-18.881	451.025,49
5190820211	VALDERICE	462.668	92.534	67.848	-576	-2.703	64.568,92
5190820220	VITA	79.905	15.981	15.981	-136	0	15.845,43
5200170010	ARBUS	355.827	71.165	55.495	-471	0	55.023,80
5200170020	ARMUNGIA	53.574	10.715	10.132	-86	0	10.046,10
5200170030	ASSEMBLARI	1.095.715	219.143	164.955	-1.400	-6.572	156.983,73
5200170040	BALLAO	52.581	10.516	8.034	-68	0	7.965,82
5200170050	BARRALI	35.736	7.147	7.147	-61	0	7.086,52
5200170060	BARUMINI	118.409	23.682	21.176	-180	0	20.995,88
5200170070	BUGGERU	86.870	17.374	17.374	-147	0	17.226,49



Codice Ministero dell'Interno	COMUNE	STIMA RIDUZIONE DI	CONTRIBUTO	CONTRIBUTO	INCREMENTO O	INCREMENTO O	CONTRIBUTO
		2.500 MLN SECONDO CRITERI DL 95/2012	MASSIMO APPLICABILE A CARICO DEI COMUNI (20% di (a); 10% di (a) se terremotato)	CALCOLATO SU MEDIA SIOPE 2011/13 di Tab. A o importo di colonna b)	MINORE RIDUZIONE DEL 5% per Tempi medi di pagamento	MINORE RIDUZIONE DEL 5% per Consip e altri canali	COMPLESSIVO A CARICO DEL COMUNE
		a	b	c	d	e	f = c+d+e
5200170080	BURCEI	122.104	24.421	18.468	-157	0	18.310,87
5200170090	CAGLIARI	10.931.803	2.186.361	1.340.488	-11.374	-53.405	1.275.709,19
5200170100	CALASETTA	186.195	37.239	27.942	1.339	0	29.281,29
5200170110	CAPOTERRA	976.391	195.278	151.314	-1.284	-6.028	144.002,07
5200170120	CARBONIA	1.925.215	385.043	320.732	-2.721	15.371	333.380,70
5200170130	CARLOFORTE	409.731	81.946	73.349	-622	0	72.726,99
5200170131	CASTIADAS	151.136	30.227	29.397	-249	0	29.147,10
5200170140	COLLINAS	52.567	10.513	10.513	-89	0	10.424,29
5200170150	DECIMOMANNU	306.308	61.262	41.877	-355	0	41.521,84
5200170160	DECIMOPUTZU	139.812	27.962	27.962	-237	0	27.725,18
5200170170	DOLIANOVA	308.258	61.652	61.652	-523	0	61.128,41
5200170180	DOMUS DE MARIA	169.766	33.953	26.933	1.291	0	28.223,47
5200170190	DOMUSNOVAS	206.518	41.304	34.955	-297	0	34.658,84
5200170200	DONORI	62.527	12.505	12.505	-106	0	12.399,38
5200170201	ELMAS	533.422	106.684	77.806	-660	0	77.145,71
5200170210	FLUMINIMAGGIORE	165.372	33.074	33.074	-281	0	32.793,76
5200170220	FURTEI	68.542	13.708	11.784	-100	0	11.684,18
5200170230	GENURI	13.632	2.726	2.248	-19	0	2.229,37
5200170240	GESICO	34.975	6.995	6.277	-53	0	6.223,35
5200170250	GESTURI	61.366	12.273	11.831	-100	0	11.730,69
5200170260	GIBA	145.290	29.058	29.058	-247	0	28.811,46
5200170270	GONI	22.031	4.406	4.124	-35	0	4.089,30
5200170280	GONNESA	246.931	49.386	39.583	-336	0	39.247,33
5200170290	GONNOSFANADIGA	321.689	64.338	58.324	-495	0	57.828,83
5200170300	GUAMAGGIORE	46.898	9.380	9.380	-80	0	9.300,01
5200170310	GUASILA	72.010	14.402	14.402	-122	0	14.279,79
5200170320	GUSPINI	658.898	131.780	115.303	-978	-4.594	109.731,06
5200170330	IGLESIAS	1.539.217	307.843	210.727	-1.788	-8.395	200.543,38
5200170340	LAS PLASSAS	30.329	6.066	5.908	-50	0	5.858,33
5200170350	LUNAMATRONA	87.623	17.525	16.574	-141	0	16.433,12
5200170360	MANDAS	96.382	19.276	16.847	-143	0	16.703,91
5200170370	MARACALAGONIS	295.079	59.016	33.274	-282	0	32.992,01
5200170371	MASAINAS	37.009	7.402	7.080	-60	0	7.019,43
5200170380	MONASTIR	250.597	50.119	42.022	-357	0	41.665,83
5200170381	MONSERRATO	818.468	163.694	107.828	-915	-4.296	102.617,57
5200170390	MURAVERA	370.561	74.112	46.245	-392	0	45.852,62
5200170400	MUSEI	67.042	13.408	13.408	-114	0	13.294,68
5200170410	NARCAO	207.883	41.577	41.577	-353	0	41.223,78
5200170420	NURAMINIS	88.088	17.618	17.618	-149	0	17.468,05
5200170430	NUXIS	80.710	16.142	13.207	-112	0	13.095,28
5200170440	ORTACESUS	72.576	14.515	14.202	-121	0	14.081,37
5200170450	PABILLONIS	116.731	23.346	20.548	-174	0	20.374,01
5200170460	PAULI ARBAREI	40.000	8.000	8.000	-68	0	7.932,11
5200170470	PERDAXIUS	54.761	10.952	9.254	-79	0	9.175,25
5200170480	PIMENTEL	55.288	11.058	10.665	-90	0	10.574,07
5200170481	PISCINAS	36.747	7.349	5.838	-50	0	5.788,00
5200170490	PORTOSCUSO	355.338	71.068	67.691	-574	0	67.117,12
5200170500	PULA	531.050	106.210	106.210	-901	0	105.308,90
5200170501	QUARTUCCIU	449.406	89.881	63.126	-536	-2.515	60.075,10
5200170510	QUARTU SANT'ELENA	3.251.124	650.225	394.271	-3.345	-15.708	375.217,69
5200170520	SAMASSI	199.207	39.841	31.177	-265	0	30.912,13
5200170530	SAMATZAI	54.156	10.831	8.177	-69	0	8.107,15
5200170540	SAN BASILIO	43.790	8.758	6.775	-57	0	6.717,72
5200170550	SAN GAVINO MONREALE	330.118	66.024	48.391	-411	0	47.980,16
5200170560	SAN GIOVANNI SUERGIU	208.441	41.688	28.640	-243	0	28.397,04
5200170570	SANLURI	363.563	72.713	72.713	-617	0	72.095,65
5200170580	SAN NICOLO' GERREI	48.975	9.795	8.504	-72	0	8.432,24
5200170590	SAN SPERATE	250.997	50.199	38.741	-329	0	38.412,19
5200170600	SANTADI	177.649	35.530	30.418	-258	0	30.159,73
5200170610	SANT'ANDREA FRIUS	74.300	14.860	14.860	-126	0	14.733,99
5200170620	SANT'ANNA ARRESI	196.456	39.291	31.352	-266	0	31.085,67
5200170630	SANT'ANTIOCO	603.983	120.797	89.477	-759	-3.565	85.152,81
5200170640	SAN VITO	160.844	32.169	21.865	-186	0	21.679,69
5200170650	SARDARA	153.257	30.651	26.891	-228	0	26.662,83
5200170660	SARROCH	453.545	90.709	74.506	3.571	0	78.076,29
5200170670	SEGARIU	67.775	13.555	13.555	-115	0	13.440,05
5200170680	SELARGIUS	974.104	194.821	105.323	-894	-4.196	100.233,56
5200170690	SELEGAS	81.905	16.381	14.470	-123	0	14.346,88
5200170700	SENORBI'	206.241	41.248	40.036	-340	0	39.695,87
5200170710	SERDIANA	72.958	14.592	14.592	-124	0	14.467,88
5200170720	SERRAMANNA	353.730	70.746	57.302	-486	0	56.816,28
5200170730	SERRENTI	135.738	27.148	27.148	-230	0	26.917,25
5200170740	SESTU	729.261	145.852	112.644	-956	-4.488	107.200,31
5200170750	SETTIMO SAN PIETRO	342.436	68.487	68.487	-581	0	67.906,06
5200170760	SETZU	17.594	3.519	3.519	-30	0	3.488,95
5200170770	SIDDI	44.409	8.882	8.882	-75	0	8.806,37



Codice Ministero dell'Interno	COMUNE	STIMA RIDUZIONE DI 2.500 MLN SECONDO CRITERI DL 95/2012	CONTRIBUTO MASSIMO APPLICABILE A CARICO DEI COMUNI (20% di (a); 10% di (a) se terremotato)	CONTRIBUTO CALCOLATO SU MEDIA SIOPE 2011/13 di Tab. A o importo di colonna b)	INCREMENTO O MINORE RIDUZIONE DEL 5% per Tempi medi di pagamento	INCREMENTO O MINORE RIDUZIONE DEL 5% per Consip e altri canali	CONTRIBUTO COMPLESSIVO A CARICO DEL COMUNE
5200170780	SILIQUA	154.761	30.952	28.488	-242	0	28.246,67
5200170790	SILIUS	41.609	8.322	8.322	-71	0	8.251,09
5200170800	SINNAI	576.812	115.362	64.538	-548	-2.571	61.418,95
5200170810	SIURGUS DONIGALA	104.022	20.804	19.608	-166	0	19.441,75
5200170820	SOLEMINIS	36.723	7.345	7.345	-62	0	7.282,34
5200170830	SUELLI	90.818	18.164	17.304	-147	0	17.156,73
5200170840	TEULADA	269.697	53.939	48.933	-415	0	48.517,82
5200170850	TRATALIAS	92.190	18.438	18.438	-156	0	18.281,48
5200170860	TUILI	49.959	9.992	8.820	-75	0	8.745,12
5200170870	TURRI	27.965	5.593	5.457	-46	0	5.410,83
5200170880	USSANA	186.794	37.359	31.001	-263	0	30.737,61
5200170890	USSARAMANNA	29.424	5.885	5.885	-50	0	5.834,89
5200170900	UTA	384.153	76.831	61.085	-518	0	60.566,73
5200170910	VALLERMOSA	96.010	19.202	16.676	-141	0	16.534,37
5200170920	VILLACIDRO	556.631	111.326	92.959	-789	-3.703	88.467,18
5200170930	VILLAMAR	101.937	20.387	20.387	-173	0	20.214,31
5200170940	VILLAMASSARGIA	173.718	34.744	34.744	-295	0	34.448,88
5200170950	VILLANOVAFORRU	75.353	15.071	14.902	-126	0	14.775,73
5200170960	VILLANOVAFRANCA	97.476	19.495	18.842	-160	0	18.682,00
5200170961	VILLAPERUCCIO	71.011	14.202	14.202	-121	0	14.081,72
5200170970	VILLAPUTZU	233.045	46.609	31.625	-268	0	31.357,12
5200170980	VILLASALTO	112.303	22.461	22.461	-191	0	22.270,07
5200170990	VILLA SAN PIETRO	189.894	37.979	36.087	-306	0	35.781,06
5200171000	VILLASIMIUS	317.828	63.566	63.566	-539	0	63.026,22
5200171010	VILLASOR	328.872	65.774	56.804	-482	0	56.321,58
5200171020	VILLASPECIOSA	111.546	22.309	22.309	-189	0	22.119,96
5200530010	ARITZO	103.435	20.687	20.687	-176	0	20.511,38
5200530020	ARZANA	123.985	24.797	20.631	-175	0	20.455,45
5200530030	ATZARA	94.563	18.913	18.913	-160	0	18.752,07
5200530040	AUSTIS	43.005	8.601	8.601	-73	0	8.527,96
5200530050	BARI SARDO	226.637	45.327	36.597	-311	0	36.286,15
5200530060	BAUNEI	188.618	37.724	30.473	-259	0	30.214,81
5200530070	BELVI	53.149	10.630	10.630	-90	0	10.539,64
5200530080	BIRORI	40.838	8.168	8.168	-69	0	8.098,20
5200530090	BITTI	190.976	38.195	27.500	-233	0	27.266,96
5200530100	BOLOTANA	125.981	25.196	19.172	-163	0	19.008,91
5200530110	BORORE	93.411	18.682	15.101	-128	0	14.972,41
5200530120	BORTIGALI	47.071	9.414	9.414	-80	0	9.334,24
5200530130	BOSA	537.717	107.543	78.586	3.766	0	82.351,64
5200530131	BUDONI	414.647	82.929	61.819	-525	0	61.294,28
5200530132	CARDEDU	79.977	15.995	12.125	-103	0	12.022,40
5200530150	DESULO	88.848	17.770	15.176	727	0	15.903,27
5200530160	DORGALI	656.522	131.304	105.039	-891	0	104.147,71
5200530170	DUALCHI	30.519	6.104	4.956	-42	0	4.913,76
5200530171	ELINI	38.053	7.611	6.645	318	0	6.963,41
5200530180	ESCALAPLANO	85.298	17.060	15.612	-132	0	15.479,51
5200530190	ESCOLCA	59.343	11.869	11.869	-101	0	11.767,88
5200530200	ESTERZILI	26.893	5.379	5.379	-46	0	5.332,94
5200530210	FLUSSIO	34.413	6.883	5.595	-47	0	5.547,15
5200530220	FONNI	217.632	43.526	35.656	-303	0	35.353,56
5200530230	GADONI	40.675	8.135	8.032	-68	0	7.963,72
5200530240	GAIRO	67.687	13.537	13.537	-115	0	13.422,56
5200530250	GALTELLI	112.224	22.445	22.445	-190	0	22.254,44
5200530260	GAVOI	143.374	28.675	24.974	-212	0	24.761,92
5200530270	GENONI	40.915	8.183	8.033	-68	0	7.964,89
5200530280	GERGEI	66.957	13.391	11.023	-94	0	10.929,92
5200530290	GIRASOLE	95.169	19.034	16.836	-143	0	16.693,26
5200530300	ILBONO	107.394	21.479	13.338	-113	0	13.224,87
5200530310	IRGOLI	152.450	30.490	26.117	-222	0	25.895,06
5200530320	ISILI	128.501	25.700	25.700	-218	0	25.482,04
5200530330	JERZU	107.591	21.518	15.988	-136	0	15.852,48
5200530340	LACONI	119.016	23.803	23.803	-202	0	23.601,30
5200530350	LANUSEI	315.665	63.133	45.351	-385	0	44.966,53
5200530360	LEI	34.295	6.859	5.787	-49	0	5.737,45
5200530370	LOCERI	101.297	20.259	20.259	-172	0	20.087,54
5200530380	LOCULI	61.386	12.277	10.430	-88	0	10.341,57
5200530390	LODE'	93.936	18.787	14.233	-121	0	14.112,56
5200530391	LODINE	27.086	5.417	5.417	-46	0	5.371,32
5200530400	LOTZORAI	88.895	17.779	13.747	-117	0	13.629,97
5200530410	LULIA	61.859	12.372	12.372	-105	0	12.266,87
5200530420	MACOMER	753.693	150.739	107.708	-914	-4.291	102.503,24
5200530430	MAGOMADAS	35.648	7.130	6.614	-56	0	6.557,43
5200530440	MAMOIADA	91.354	18.271	18.271	-155	0	18.115,77
5200530450	MEANA SARDO	81.553	16.311	16.311	-138	0	16.172,12
5200530460	MODOLO	27.457	5.491	5.491	-47	0	5.444,75
5200530470	MONTRESTA	31.334	6.267	4.857	-41	0	4.815,69



Codice Ministero dell'Interno	COMUNE	STIMA RIDUZIONE DI 2.500 MLN SECONDO CRITERI DL 95/2012	CONTRIBUTO MASSIMO APPLICABILE A CARICO DEI COMUNI (20% di (a); 10% di (a) se terremotato)	CONTRIBUTO CALCOLATO SU MEDIA SIOPE 2011/13 di Tab. A o importo di colonna b)	INCREMENTO O MINORE RIDUZIONE DEL 5% per Tempi medi di pagamento	INCREMENTO O MINORE RIDUZIONE DEL 5% per Consip e altri canali	CONTRIBUTO COMPLESSIVO A CARICO DEL COMUNE
		a	b	c	d	e	f = c+d+e
5200530480	NORAGUGUME	29.012	5.802	4.916	-42	0	4.874,52
5200530490	NUORO	1.917.368	383.474	289.216	-2.454	-11.522	275.240,09
5200530500	NURAGUS	36.823	7.365	7.365	-62	0	7.302,10
5200530510	NURALLAO	44.261	8.852	8.852	-75	0	8.777,02
5200530520	NURRI	97.327	19.465	17.861	-152	0	17.709,04
5200530530	OLIENA	247.249	49.450	32.291	-274	0	32.017,07
5200530540	OLLOLAI	57.033	11.407	10.327	495	0	10.822,09
5200530550	OLZAI	53.777	10.755	10.755	-91	0	10.664,20
5200530560	ONANI	39.015	7.803	7.803	-66	0	7.736,76
5200530570	ONIFAI	45.205	9.041	9.041	-77	0	8.964,28
5200530580	ONIFERI	51.449	10.290	8.109	-69	0	8.040,15
5200530590	ORANI	121.329	24.266	19.049	-162	0	18.887,08
5200530600	ORGOSOLO	201.680	40.336	32.231	-273	0	31.957,57
5200530610	OROSEI	440.782	88.156	62.888	3.014	0	65.901,58
5200530620	OROTELLI	76.111	15.222	15.222	-129	0	15.093,13
5200530630	ORROLI	170.533	34.107	32.049	-272	0	31.776,74
5200530640	ORTUERI	55.871	11.174	10.403	-88	0	10.314,55
5200530650	ORUNE	184.950	36.990	35.840	-304	0	35.535,47
5200530660	OSIDDA	36.612	7.322	7.322	-62	0	7.260,27
5200530670	OSINI	61.629	12.326	12.326	-105	0	12.221,28
5200530680	OTTANA	209.648	41.930	41.930	2.009	0	43.938,98
5200530690	OVODDA	163.906	32.781	32.781	-278	0	32.503,05
5200530700	PERDASDEFOGU	103.065	20.613	16.279	-138	0	16.140,47
5200530710	POSADA	181.608	36.322	21.404	-182	0	21.222,47
5200530720	SADALI	55.070	11.014	11.014	-93	0	10.920,45
5200530730	SAGAMA	18.688	3.738	3.738	-32	0	3.705,89
5200530731	SAN TEODORO	430.675	86.135	85.687	-727	0	84.959,56
5200530740	SARULE	82.546	16.509	14.343	687	0	15.030,78
5200530770	SERRI	42.409	8.482	8.482	406	0	8.888,21
5200530780	SEUI	135.008	27.002	27.002	-229	0	26.772,44
5200530790	SEULO	41.610	8.322	8.322	399	0	8.720,72
5200530800	SILANUS	102.013	20.403	20.403	-173	0	20.229,39
5200530810	SINDIA	95.290	19.058	17.836	-151	0	17.684,72
5200530820	SINISCOLA	685.417	137.083	85.188	-723	4.082	88.547,84
5200530830	SORGONO	51.627	10.325	10.325	-88	0	10.237,75
5200530840	SUNI	82.603	16.521	16.195	776	0	16.970,81
5200530850	TALANA	75.416	15.083	15.083	-128	0	14.955,17
5200530860	TERTENIA	174.068	34.814	27.520	-234	0	27.286,53
5200530870	TETI	47.003	9.401	9.401	-80	0	9.320,92
5200530880	TIANA	61.173	12.235	10.468	-89	0	10.379,15
5200530890	TINNURA	31.083	6.217	6.217	-53	0	6.163,77
5200530900	TONARA	85.320	17.064	15.302	-130	0	15.171,89
5200530910	TORPE'	118.441	23.688	18.786	-159	0	18.626,71
5200530920	TORTOLI'	715.541	143.108	108.500	-921	-4.323	103.256,66
5200530940	TRIEI	64.882	12.976	12.217	-104	0	12.113,28
5200530950	ULASSAI	90.503	18.101	16.050	-136	0	15.913,62
5200530960	URZULEI	70.163	14.033	13.123	-111	0	13.011,45
5200530970	USSASSAI	29.859	5.972	4.561	-39	0	4.522,33
5200530980	VILLAGRANDE STRISAILI	237.375	47.475	47.475	2.275	0	49.750,23
5200530990	VILLANOVA TULO	72.118	14.424	13.375	-113	0	13.261,44
5200730010	AGGIUS	129.048	25.810	25.810	-219	0	25.590,57
5200730011	AGLIENTU	119.517	23.903	23.903	-203	0	23.700,50
5200730020	ALA' DEI SARDI	104.762	20.952	20.344	-173	0	20.171,03
5200730030	ALGHERO	2.601.173	520.235	406.874	-3.452	-16.210	387.212,19
5200730040	ANELA	41.514	8.303	8.303	-70	0	8.232,33
5200730050	ARDARA	57.007	11.401	10.220	-87	0	10.133,31
5200730060	ARZACHENA	984.953	196.991	175.080	-1.486	-6.975	166.618,85
5200730061	BADESI	185.756	37.151	28.106	-238	0	27.867,59
5200730070	BANARI	72.579	14.516	14.516	-123	0	14.392,68
5200730080	BENETUTTI	148.072	29.614	27.554	-234	0	27.319,80
5200730090	BERCHIDDA	195.481	39.096	39.096	-332	0	38.764,39
5200730100	BESSUDE	24.640	4.928	4.928	-42	0	4.886,22
5200730110	BONNANARO	64.233	12.847	12.530	-106	0	12.423,21
5200730120	BONO	94.865	18.973	18.973	-161	0	18.812,11
5200730130	BONORVA	312.478	62.496	62.496	-530	0	61.965,27
5200730140	BORTIGIADAS	76.922	15.384	14.497	-123	0	14.374,29
5200730150	BORUTTA	35.523	7.105	6.711	-57	0	6.654,44
5200730160	BOTTIDDA	55.859	11.172	11.172	-95	0	11.076,98
5200730170	BUDDUSO'	221.289	44.258	36.008	-306	0	35.702,10
5200730180	BULTEI	48.190	9.638	9.638	-82	0	9.556,21
5200730190	BULZI	42.516	8.503	7.052	-60	0	6.992,29
5200730200	BURGOS	50.025	10.005	10.005	-85	0	9.920,16
5200730210	CALANGIANUS	200.123	40.025	38.031	-323	0	37.707,97
5200730220	CARGEKHE	43.213	8.643	8.418	-71	0	8.346,78
5200730230	CASTELSARDO	419.504	83.901	66.971	-568	0	66.402,46
5200730240	CHERMULE	36.359	7.272	7.272	-62	0	7.210,07



Codice Ministero dell'Interno	COMUNE	STIMA RIDUZIONE DI 2.500 MLN SECONDO CRITERI DL 95/2012	CONTRIBUTO MASSIMO APPLICABILE A CARICO DEI COMUNI (20% di (a); 10% di (a) se terremotato)	CONTRIBUTO CALCOLATO SU MEDIA SIOPE 2011/13 di Tab. A o importo di colonna b)	INCREMENTO O MINORE RIDUZIONE DEL 5% per Tempi medi di pagamento	INCREMENTO O MINORE RIDUZIONE DEL 5% per Consip e altri canali	CONTRIBUTO COMPLESSIVO A CARICO DEL COMUNE
		a	b	c	d	e	f = c+d+e
5200730250	CHIARAMONTI	70.648	14.130	10.878	-92	0	10.785,32
5200730260	CODRONGIANOS	73.556	14.711	11.552	-98	0	11.453,99
5200730270	COSSOINE	55.058	11.012	10.777	-91	0	10.686,05
5200730271	ERULA	35.786	7.157	5.961	-51	0	5.910,07
5200730280	ESPORLATU	32.838	6.568	6.568	-56	0	6.511,85
5200730290	FLORINAS	65.852	13.170	11.400	-97	0	11.303,56
5200730300	GIAVE	56.276	11.255	11.255	-96	0	11.159,74
5200730301	GOLFO ARANCI	210.427	42.085	40.999	1.965	0	42.963,93
5200730310	ILLORAI	67.644	13.529	12.775	-108	0	12.666,34
5200730320	ITTIREDDU	49.985	9.997	9.997	479	0	10.476,02
5200730330	ITTIRI	293.452	58.690	42.234	-358	0	41.875,77
5200730340	LAERRU	56.233	11.247	7.144	-61	0	7.083,31
5200730350	LA MADDALENA	707.093	141.419	81.781	-694	-3.258	77.828,58
5200730351	LOIRI PORTO SAN PAOLO	261.592	52.318	45.394	-385	0	45.008,70
5200730360	LUOGOSANTO	71.353	14.271	14.271	684	0	14.954,42
5200730370	LURAS	151.497	30.299	29.054	-247	0	28.807,20
5200730380	MARA	35.973	7.195	4.874	-41	0	4.832,96
5200730390	MARTIS	38.694	7.739	7.419	-63	0	7.356,21
5200730400	MONTELEONE ROCCA DORIA	17.609	3.522	3.194	-27	0	3.167,03
5200730410	MONTI	91.987	18.397	17.338	-147	0	17.191,17
5200730420	MORES	86.362	17.272	17.272	-147	0	17.125,78
5200730430	MUROS	51.055	10.211	10.211	-87	0	10.124,45
5200730440	NUGHEDU DI SAN NICOLO'	56.117	11.223	10.304	-87	0	10.217,01
5200730450	NULE	59.536	11.907	11.907	-101	0	11.806,18
5200730460	NULVI	100.647	20.129	20.129	-171	0	19.958,57
5200730470	OLBIA	3.605.961	721.192	503.954	-4.276	24.151	523.828,76
5200730480	OLMEDO	196.741	39.348	35.996	-305	0	35.690,49
5200730490	OSCHIRI	280.465	56.093	56.093	-476	0	55.617,10
5200730500	OSILO	289.059	57.812	57.812	-491	0	57.321,36
5200730510	OSSI	220.427	44.085	32.789	-278	0	32.511,02
5200730520	OZIERI	571.170	114.234	114.234	-969	-4.551	108.713,62
5200730530	PADRIA	60.254	12.051	10.965	-93	0	10.871,80
5200730531	PALAU	346.007	69.201	69.201	-587	0	68.614,26
5200730532	PADRU	125.392	25.078	22.390	-190	0	22.199,79
5200730540	PATTADA	96.989	19.398	19.398	-165	0	19.233,14
5200730550	PERFUGAS	112.768	22.554	21.239	-180	0	21.058,62
5200730560	PLOAGHE	178.707	35.741	27.216	-231	0	26.984,68
5200730570	PORTO TORRES	988.427	197.685	139.419	-1.183	6.681	144.917,41
5200730580	POZZOMAGGIORE	126.377	25.275	11.848	-101	0	11.747,46
5200730590	PUTIFIGARI	66.093	13.219	9.706	-82	0	9.623,33
5200730600	ROMANA	53.643	10.729	9.251	-78	0	9.172,16
5200730602	SANT'ANTONIO DI GALLURA	74.162	14.832	11.062	-94	0	10.967,89
5200730603	SANTA MARIA COGHINAS	39.099	7.820	7.820	375	0	8.194,60
5200730610	SANTA TERESA GALLURA	413.294	82.659	82.659	-701	0	81.957,43
5200730620	SASSARI	7.962.312	1.592.462	1.368.963	-11.616	-54.539	1.302.808,40
5200730630	SEDINI	105.305	21.061	21.061	-179	0	20.882,29
5200730640	SEMESTENE	20.636	4.127	4.127	-35	0	4.092,12
5200730650	SENNORI	327.251	65.450	65.450	-555	0	64.894,84
5200730660	SILIGO	72.660	14.532	14.214	-121	0	14.092,92
5200730670	SORSO	731.555	146.311	130.574	-1.108	6.258	135.723,87
5200730671	TELTU	105.796	21.159	18.041	-153	0	17.888,32
5200730672	STINTINO	152.605	30.521	30.521	-259	0	30.262,11
5200730680	TEMPIO PAUSANIA	705.996	141.199	132.201	-1.122	-5.267	125.812,84
5200730681	TERGU	72.214	14.443	13.664	-116	0	13.548,18
5200730690	THIESI	203.896	40.779	40.537	-344	0	40.193,14
5200730700	TISSI	129.170	25.834	21.830	-185	0	21.644,53
5200730710	TORRALBA	85.016	17.003	13.199	-112	0	13.086,69
5200730711	TRINITA' D'AGULTU E VIGNOLA	198.698	39.740	27.824	-236	0	27.587,97
5200730720	TULA	97.125	19.425	19.425	-165	0	19.260,23
5200730730	URI	140.924	28.185	22.256	-189	0	22.066,95
5200730740	USINI	137.640	27.528	18.561	-157	0	18.403,30
5200730741	VALLEDORIA	269.828	53.966	37.370	1.791	0	39.161,29
5200730742	VIDDALBA	86.395	17.279	16.569	-141	0	16.428,62
5200730750	VILLANOVA MONTELEONE	111.708	22.342	22.342	-190	0	22.151,97
5200950010	ABBASANTA	124.006	24.801	21.465	-182	0	21.282,73
5200950020	AIDOMAGGIORE	56.335	11.267	11.267	-96	0	11.171,33
5200950030	ALBAGIARA	23.131	4.626	4.626	-39	0	4.587,04
5200950040	ALES	131.704	26.341	26.341	-224	0	26.117,38
5200950050	ALLAI	39.912	7.982	7.982	-68	0	7.914,66
5200950060	ARBOREA	264.728	52.946	33.513	-284	0	33.228,30
5200950070	ARDAULI	55.654	11.131	9.716	-82	0	9.633,71
5200950080	ASSOLO	33.296	6.659	6.659	-57	0	6.602,79
5200950090	ASUNI	14.930	2.986	2.986	-25	0	2.960,62
5200950100	BARADILI	14.475	2.895	2.895	-25	0	2.870,44
5200950110	BARATILI SAN PIETRO	68.671	13.734	11.963	-102	0	11.861,94
5200950120	BARESSA	65.918	13.184	12.687	-108	0	12.578,91



Codice Ministero dell'Interno	COMUNE	STIMA RIDUZIONE DI 2.500 MLN SECONDO CRITERI DL 95/2012	CONTRIBUTO MASSIMO APPLICABILE A CARICO DEI COMUNI (20% di (a); 10% di (a) se terremotato)	CONTRIBUTO CALCOLATO SU MEDIA SIOPE 2011/13 di Tab. A o importo di colonna b)	INCREMENTO O MINORE RIDUZIONE DEL 5% per Tempi medi di pagamento	INCREMENTO O MINORE RIDUZIONE DEL 5% per Consp e altri canali	CONTRIBUTO COMPLESSIVO A CARICO DEL COMUNE
		a	b	c	d	e	f = c+d+e
5200950130	BAULADU	34.252	6.850	5.651	-48	0	5.603,49
5200950140	BIDONI'	20.066	4.013	4.013	-34	0	3.979,17
5200950150	BONARCADO	81.333	16.267	15.505	-132	0	15.373,13
5200950160	BORONEDDU	23.443	4.689	4.689	225	0	4.913,29
5200950170	BUSACCHI	90.608	18.122	18.122	-154	0	17.967,89
5200950180	CABRAS	550.356	110.071	109.299	-927	0	108.371,15
5200950190	CUGLIERI	129.517	25.903	25.903	-220	0	25.683,68
5200950191	CURCURIS	24.954	4.991	4.320	-37	0	4.283,62
5200950200	FORDONGIANUS	73.596	14.719	14.719	-125	0	14.594,22
5200950210	GHILARZA	257.608	51.522	46.760	-397	0	46.363,09
5200950220	GONNOSCODINA	27.110	5.422	5.422	-46	0	5.375,97
5200950230	GONNOSNO'	45.957	9.191	9.191	-78	0	9.113,33
5200950240	GONNOSTRAMATZA	63.277	12.655	11.633	557	0	12.189,97
5200950250	MARRUBIU	145.730	29.146	29.146	-247	0	28.898,74
5200950260	MASULLAS	56.418	11.284	7.607	-65	0	7.542,17
5200950270	MILIS	106.124	21.225	20.358	-173	0	20.185,20
5200950280	MOGORELLA	29.018	5.804	5.804	278	0	6.081,82
5200950290	MOGORO	179.497	35.899	27.837	-236	0	27.601,04
5200950300	MORGONGIORI	80.889	16.178	16.178	-137	0	16.040,62
5200950310	NARBOLIA	112.286	22.457	20.352	-173	0	20.179,74
5200950320	NEONELI	42.155	8.431	8.431	-72	0	8.359,56
5200950330	NORBELLO	119.298	23.860	23.860	-202	0	23.657,17
5200950340	NUGHEDU SANTA VITTORIA	44.472	8.894	8.894	-75	0	8.818,89
5200950350	NURACHI	87.039	17.408	17.408	-148	0	17.260,06
5200950360	NURECI	29.842	5.968	5.968	-51	0	5.917,84
5200950370	OLLASTRA SIMAXIS	74.199	14.840	14.350	-122	0	14.228,32
5200950380	ORISTANO	2.029.661	405.932	320.072	-2.716	-12.752	304.604,29
5200950390	PALMAS ARBOREA	79.311	15.862	14.923	-127	0	14.795,98
5200950400	PAU	45.122	9.024	9.024	-77	0	8.947,77
5200950410	PAULILATINO	185.405	37.081	32.084	-272	0	31.811,90
5200950420	POMPU	18.410	3.682	2.890	139	0	3.028,74
5200950430	RIOLA SARDO	150.248	30.050	29.995	-255	0	29.740,39
5200950440	RUINAS	34.902	6.980	6.620	-56	0	6.563,46
5200950450	SAMUGHEO	140.028	28.006	23.987	-204	0	23.783,81
5200950460	SAN NICOLO' D'ARCIDANO	111.370	22.274	22.274	-189	0	22.085,02
5200950470	SANTA GIUSTA	160.870	32.174	27.421	-233	0	27.188,24
5200950490	SANTU LUSSURGIU	163.900	32.780	31.048	-263	0	30.784,18
5200950500	SAN VERO MILIS	190.915	38.183	36.926	-313	0	36.612,70
5200950510	SCANO DI MONTIFERRO	102.789	20.558	18.116	-154	0	17.961,97
5200950520	SEDILO	99.088	19.818	17.919	-152	0	17.767,28
5200950530	SENEGHE	87.182	17.436	17.436	-148	0	17.288,55
5200950540	SENIS	30.789	6.158	6.158	-52	0	6.105,59
5200950550	SENNARIOLO	23.918	4.784	4.079	-35	0	4.044,35
5200950560	SIAMAGGIORE	47.763	9.553	7.536	-64	0	7.471,79
5200950570	SIAMANNA	41.050	8.210	8.210	-70	0	8.140,41
5200950571	SIAPICCIA	18.147	3.629	3.629	-31	0	3.598,62
5200950580	SIMALA	21.706	4.341	4.341	-37	0	4.304,37
5200950590	SIMAXIS	97.088	19.418	19.418	-165	0	19.252,81
5200950600	SINI	45.960	9.192	9.192	-78	0	9.114,01
5200950610	SIRIS	18.679	3.736	2.837	-24	0	2.813,22
5200950611	SODDI	18.660	3.732	3.732	-32	0	3.700,43
5200950620	SOLARUSSA	90.512	18.102	17.487	-148	0	17.339,06
5200950630	SORRADILE	54.187	10.837	10.837	-92	0	10.745,49
5200950640	TADASUNI	17.668	3.534	3.416	164	0	3.580,19
5200950650	TERRALBA	416.401	83.280	73.011	-620	-2.909	69.482,58
5200950660	TRAMATZA	62.970	12.594	12.594	-107	0	12.487,11
5200950670	TRESNURAGHES	55.971	11.194	11.194	-95	0	11.099,26
5200950680	ULA' TIRSO	35.124	7.025	6.002	288	0	6.289,32
5200950690	URAS	82.505	16.501	16.501	-140	0	16.361,04
5200950700	USELLUS	38.766	7.753	7.611	-65	0	7.546,25
5200950710	VILLANOVA TRUSCHEDU	28.204	5.641	3.091	-26	0	3.064,97
5200950711	VILLA SANT'ANTONIO	28.381	5.676	5.577	-47	0	5.529,45
5200950720	VILLAURBANA	61.911	12.382	12.382	-105	0	12.277,06
5200950730	VILLA VERDE	29.151	5.830	5.766	-49	0	5.717,04
5200950740	ZEDDIANI	86.728	17.346	17.346	-147	0	17.198,36
5200950750	ZERFALIU	55.924	11.185	8.904	-76	0	8.828,50

totale € 375.600.000

14A07049

LOREDANA COLECCHIA, *redattore*DELIA CHIARA, *vice redattore*

(WI-GU-2014-SON-067) Roma, 2014 - Istituto Poligrafico e Zecca dello Stato S.p.A.



\* 4 5 - 4 1 0 3 0 1 1 4 0 9 1 7 \*

€7,00

